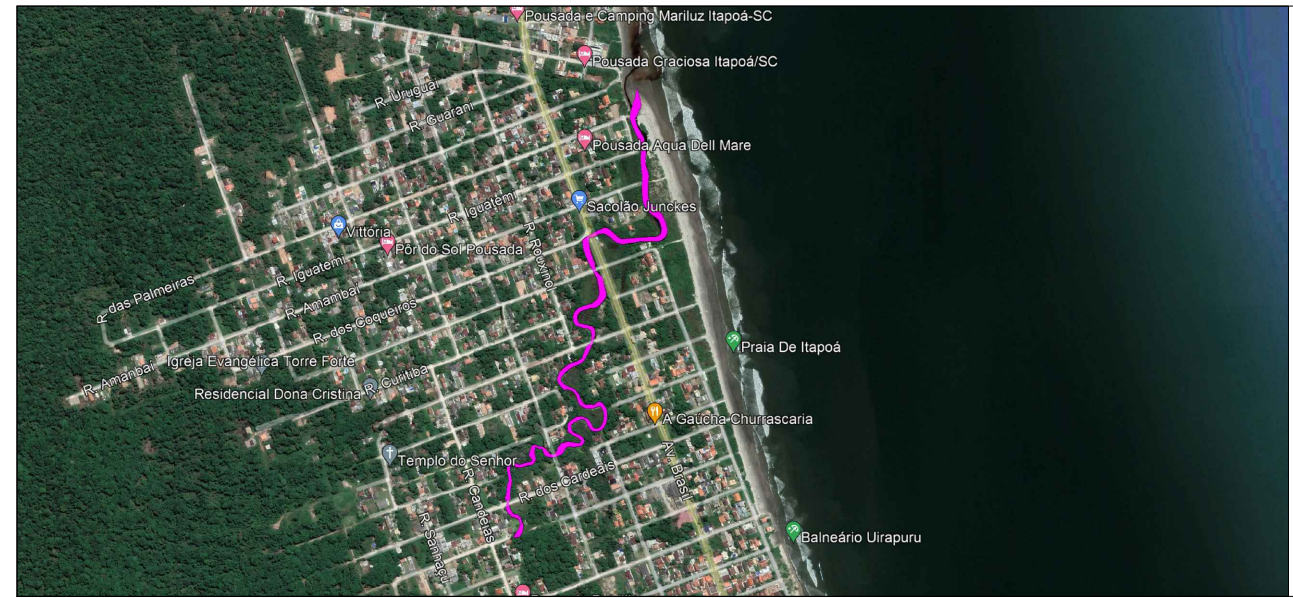
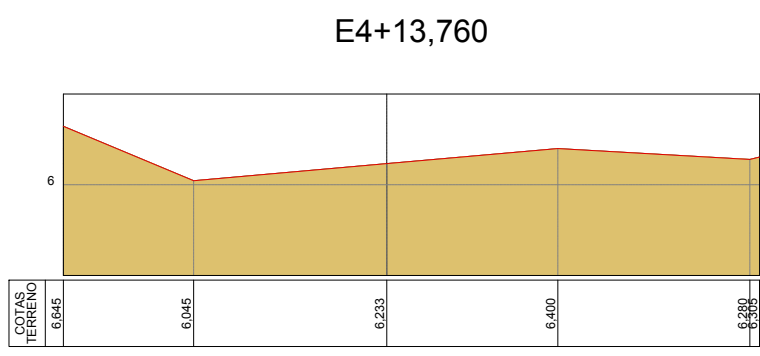
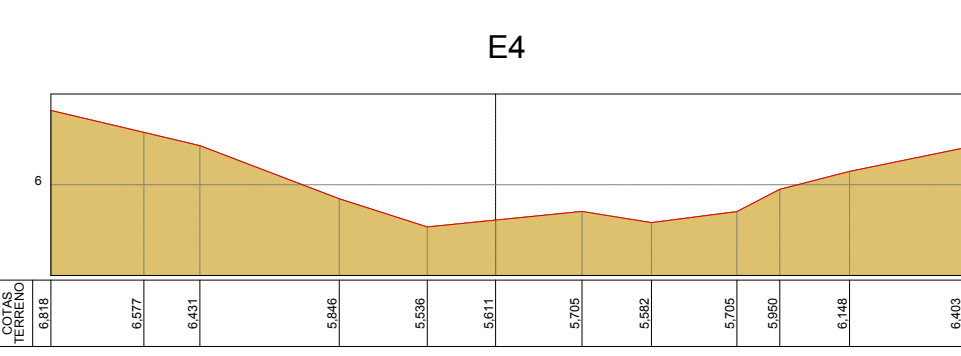
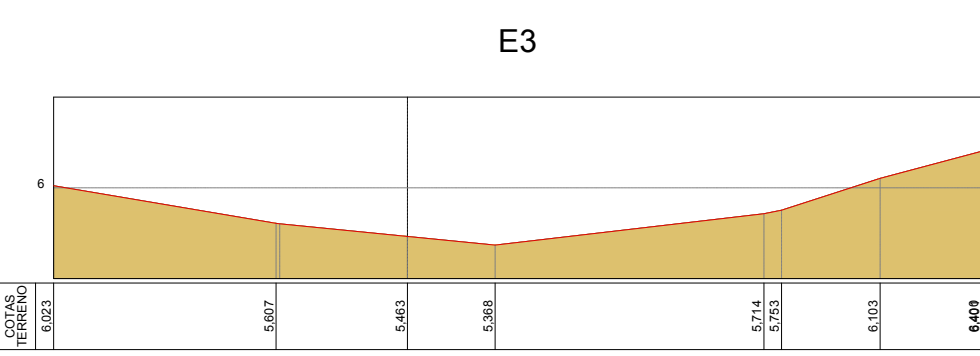
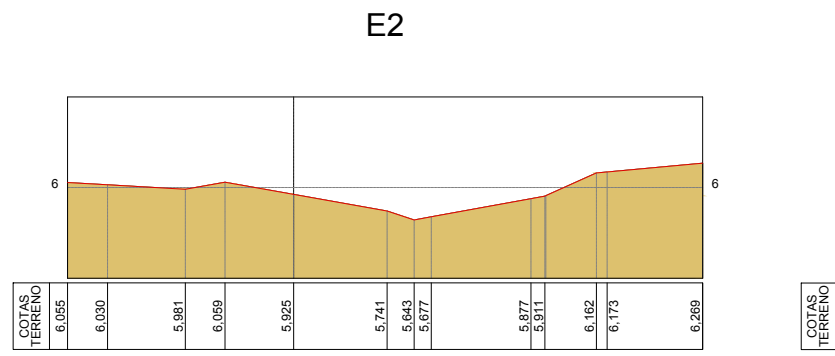
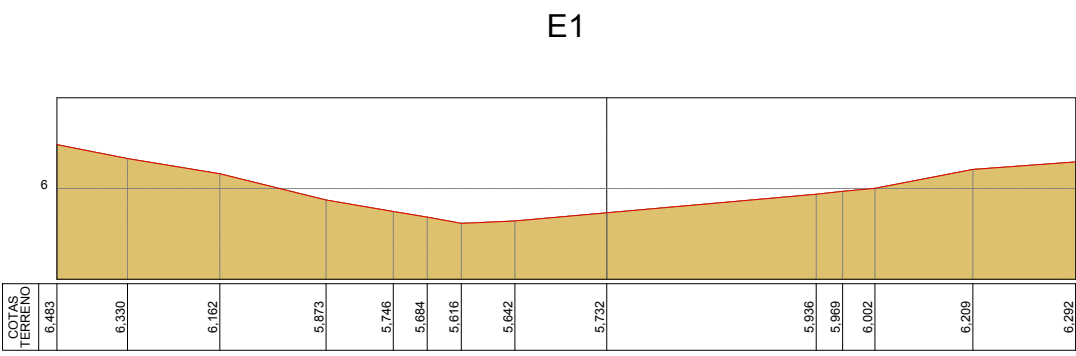
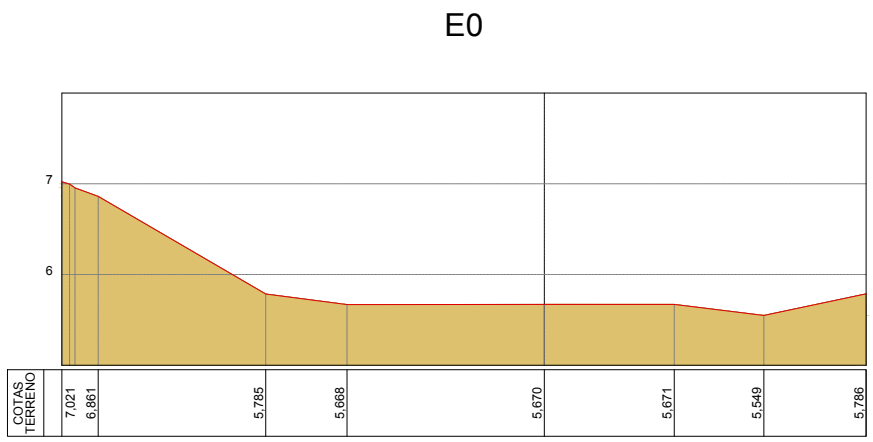


ESTACAS	20,00m	E0	E1	E2	E3	E4	E4+13,760
COTAS (m)	TERRENO	5,670	5,732	5,925	5,463	5,611	6,233





Rua Veríssimo Marques, 1795 - Sala 10 - Centro - São José dos Pinhais - PR

RESPONSÁVEL TÉCNICO:

Marcos Fernando Straube  
Técnico em Agrimensura - CFT 67309127900

TOPOGRAFIA:



**MUNICÍPIO DE ITAPOÁ - SANTA CATARINA**

**RIO CURIÓ**

**BATIMETRIA - TRECHO 1**

DADOS TÉCNICOS:

PERFIL LONGITUDINAL E TRANSVERSAIS

DISTÂNCIA = 93,76 m

COORDENAÇÃO:

SECRETARIA MUNICIPAL DE OBRAS PÚBLICAS:

ESCALAS:

1/250

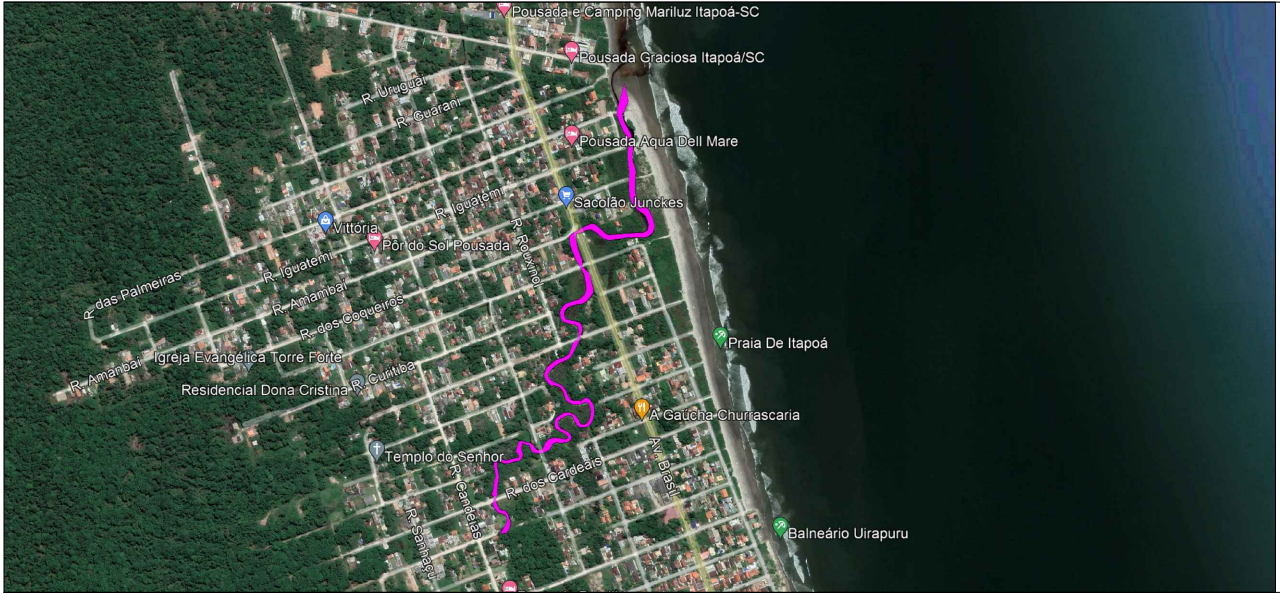
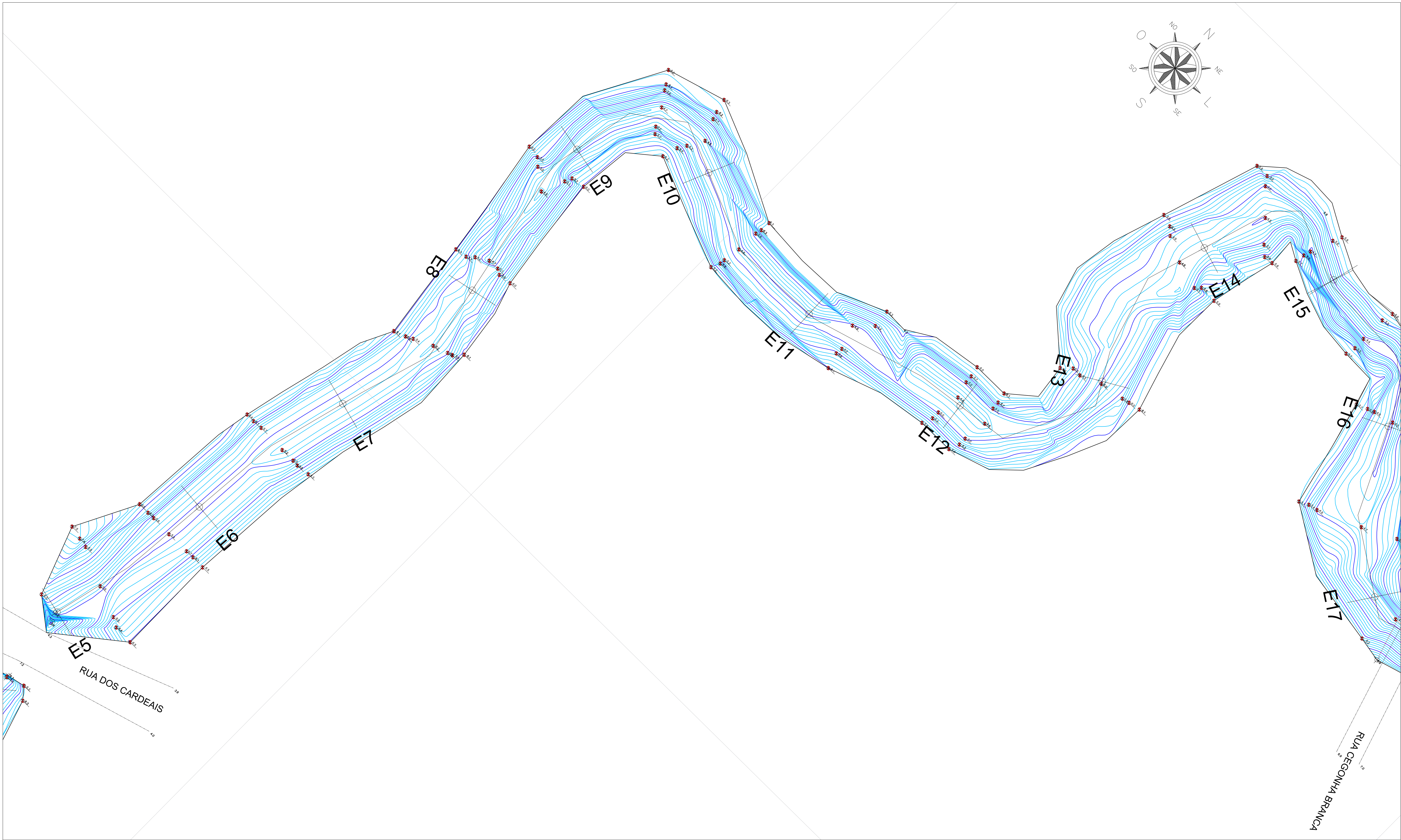
DATA:

09/2022

PRANCHA PROJETO Nº

**1**

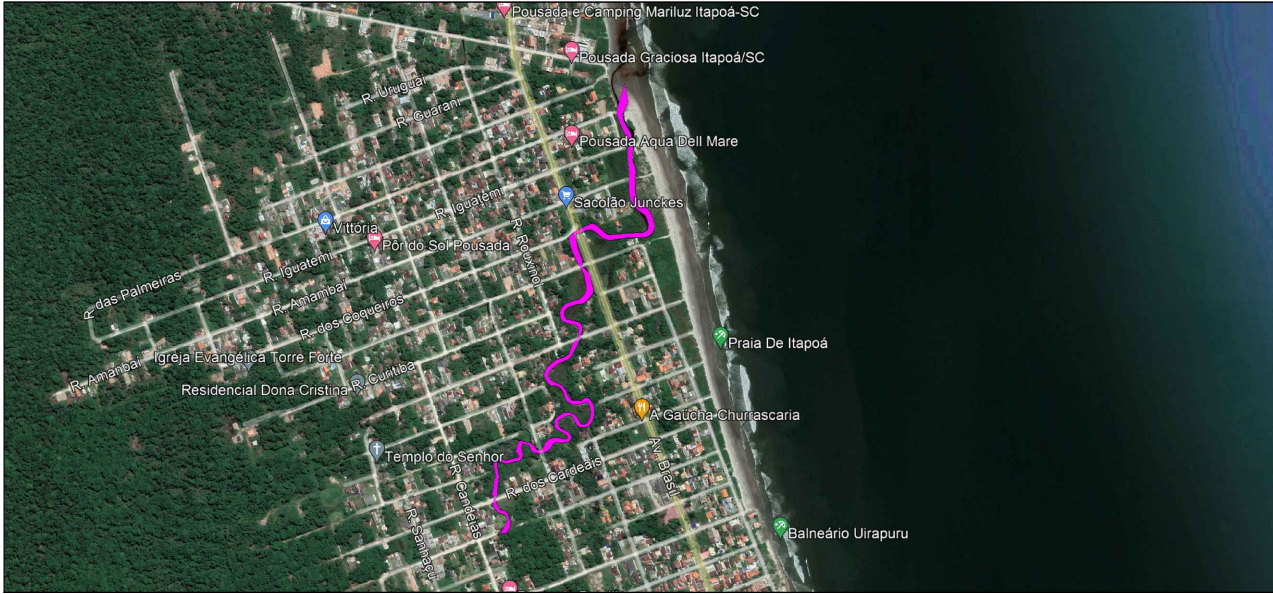
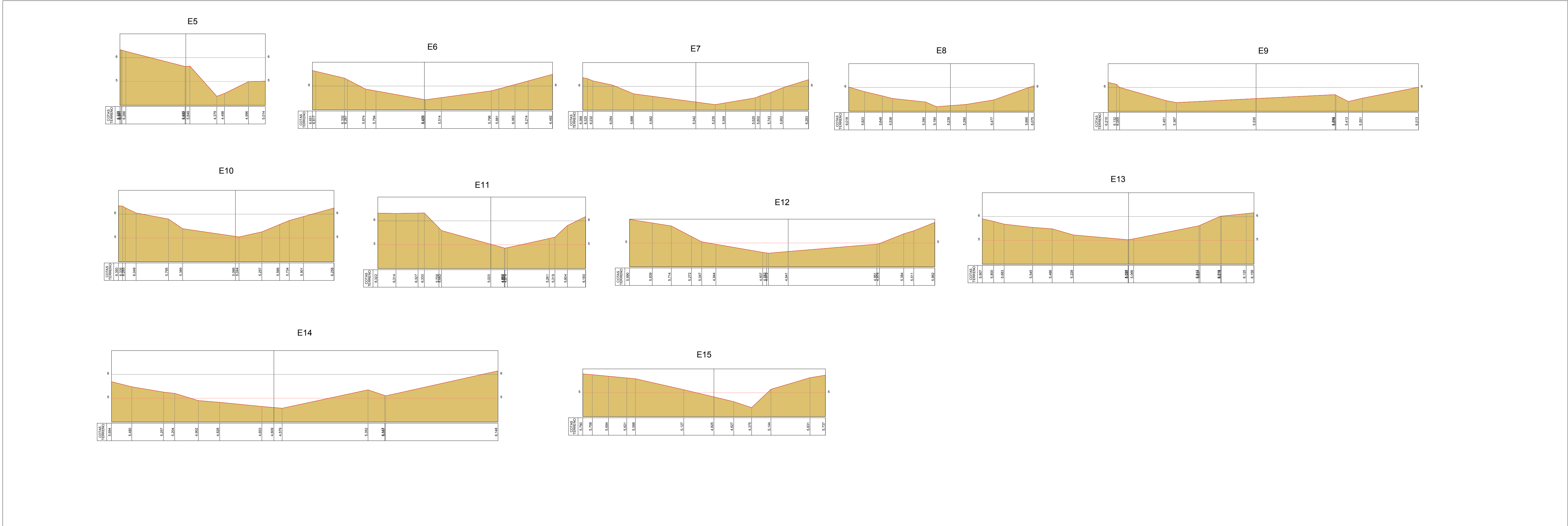
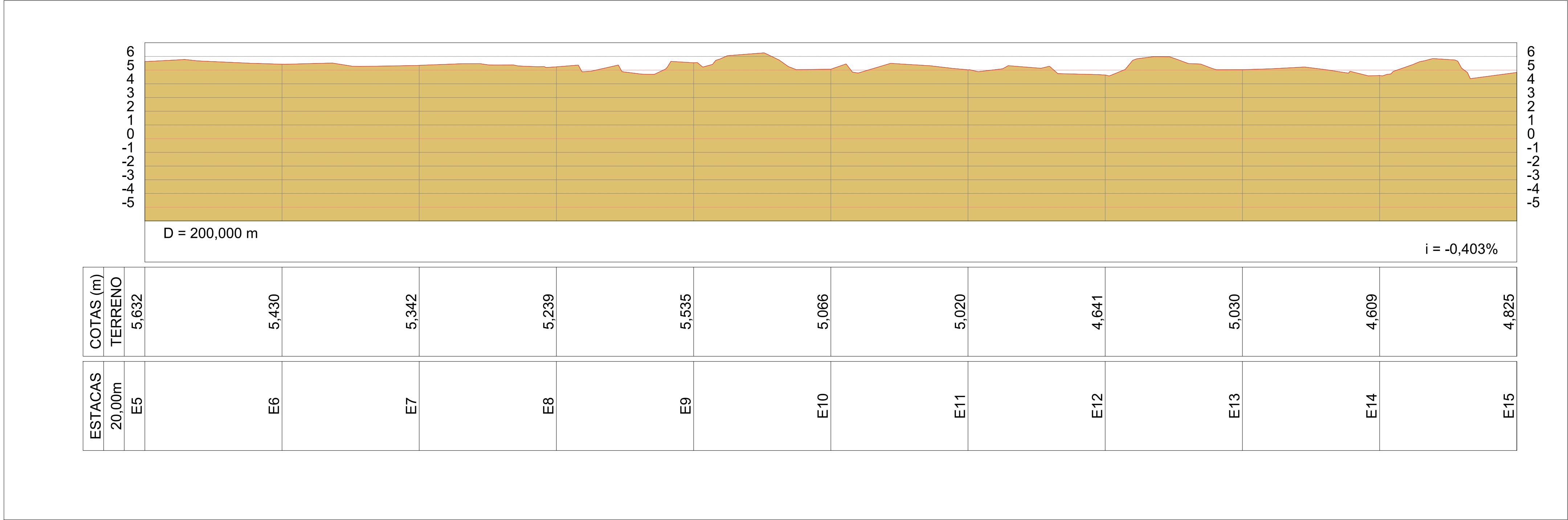




 <small>Rua Veríssimo Marques, 1795 - Sala 10 - Centro - São José dos Pinhais - PR</small>	 <b>MUNICÍPIO DE ITAPOÁ - SANTA CATARINA</b>	
	<b>RIO CURIÓ</b>	
<small>RESPONSÁVEL TÉCNICO:</small>  Marcos Fernando Straube Técnico em Agrimensura - CFT 67309127900	<b>BATIMETRIA - TRECHO 2</b>	
	<small>DADOS TÉCNICOS:</small> DISTÂNCIA = 200,00 m	
<small>COORDENAÇÃO:</small>	<small>SECRETARIA MUNICIPAL DE OBRAS PÚBLICAS:</small>	
	<small>ESCALAS:</small> 1/250	<small>DATA:</small> 09/2022

PRANCHA PROJETO Nº  
**2A**





Rua Veríssimo Marques, 1795 - Sala 10 - Centro - São José dos Pinhais - PR

RESPONSÁVEL TÉCNICO:  
Marcos Fernando Straube  
Técnico em Agrimensura - CFT 67309127900

TOPOGRAFIA

**MUNICÍPIO DE ITAPOÁ - SANTA CATARINA**

**RIO CURIÓ**

**BATIMETRIA - TRECHO 2**

DADOS TÉCNICOS:  
PERFIL LONGITUDINAL E TRANSVERSAIS  
DISTÂNCIA = 200,00 m

COORDENAÇÃO:  
SECRETARIA MUNICIPAL DE OBRAS PÚBLICAS:

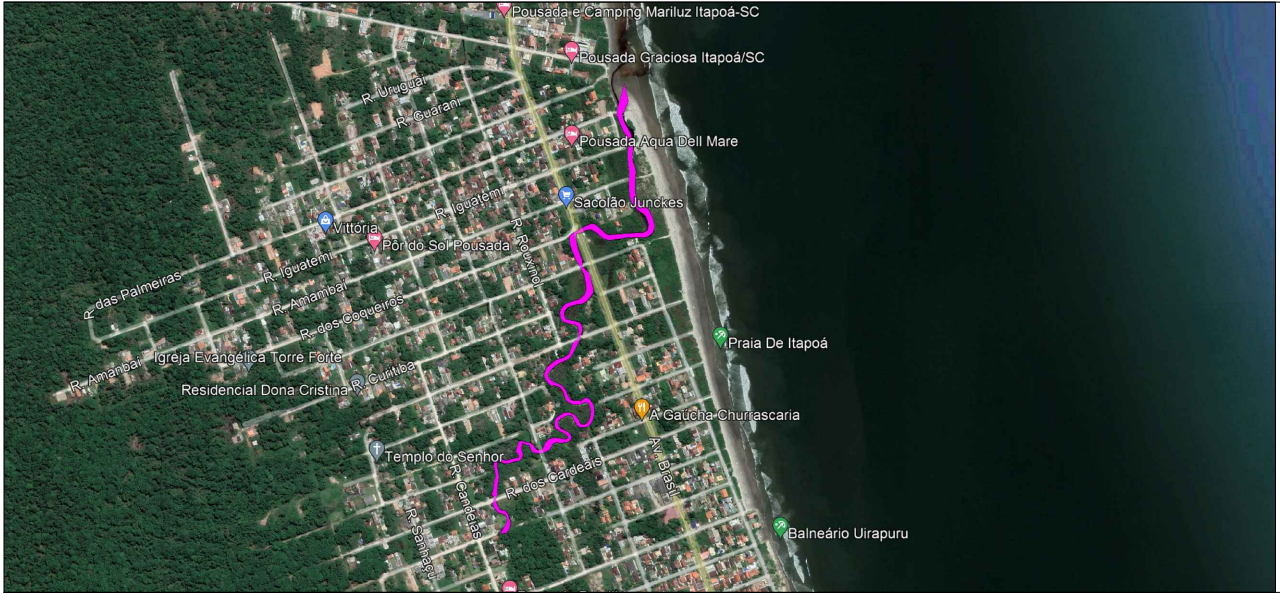
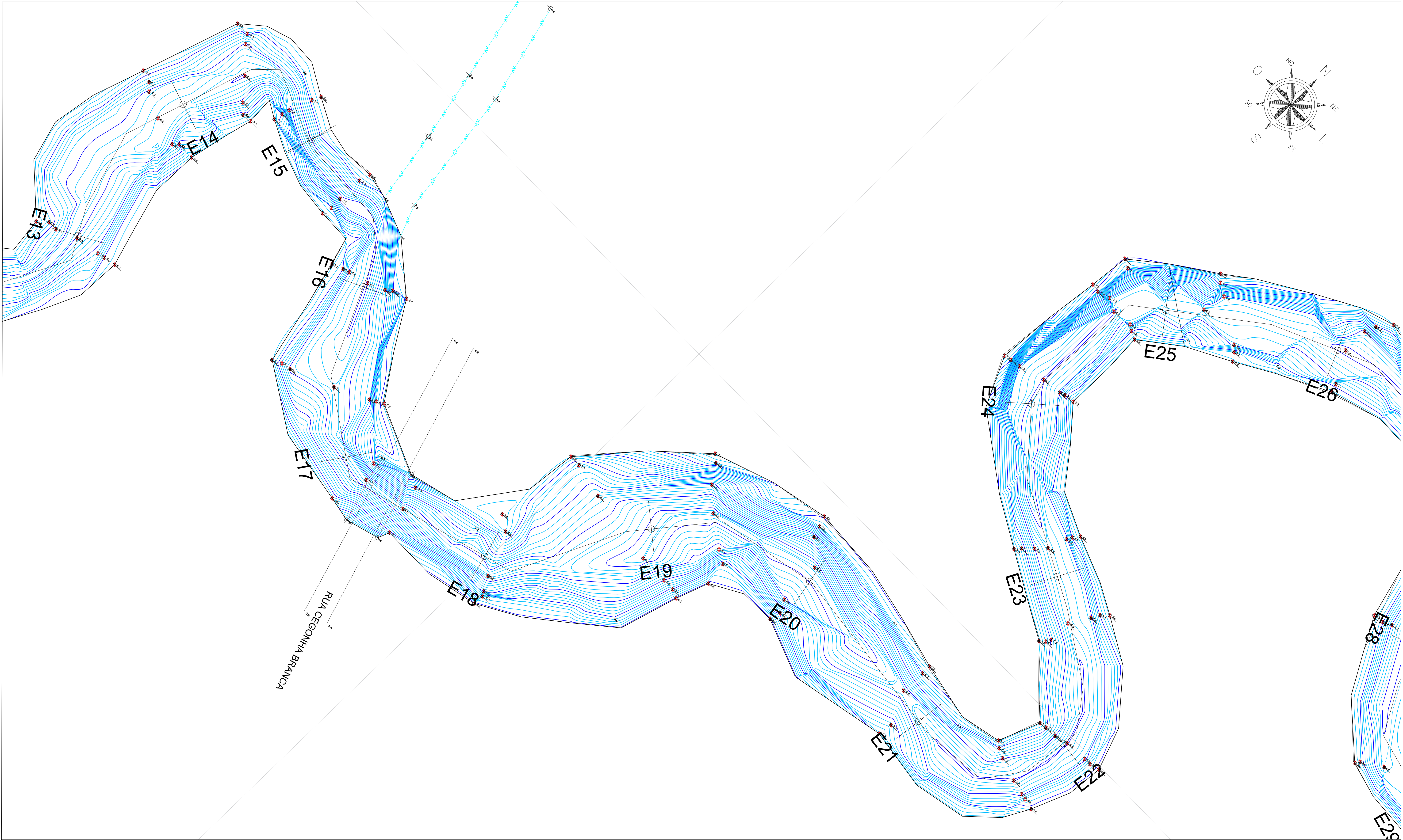
ESCALAS:  
1/250

DATA:  
09/2022

PRANCHA  
PROJETO Nº

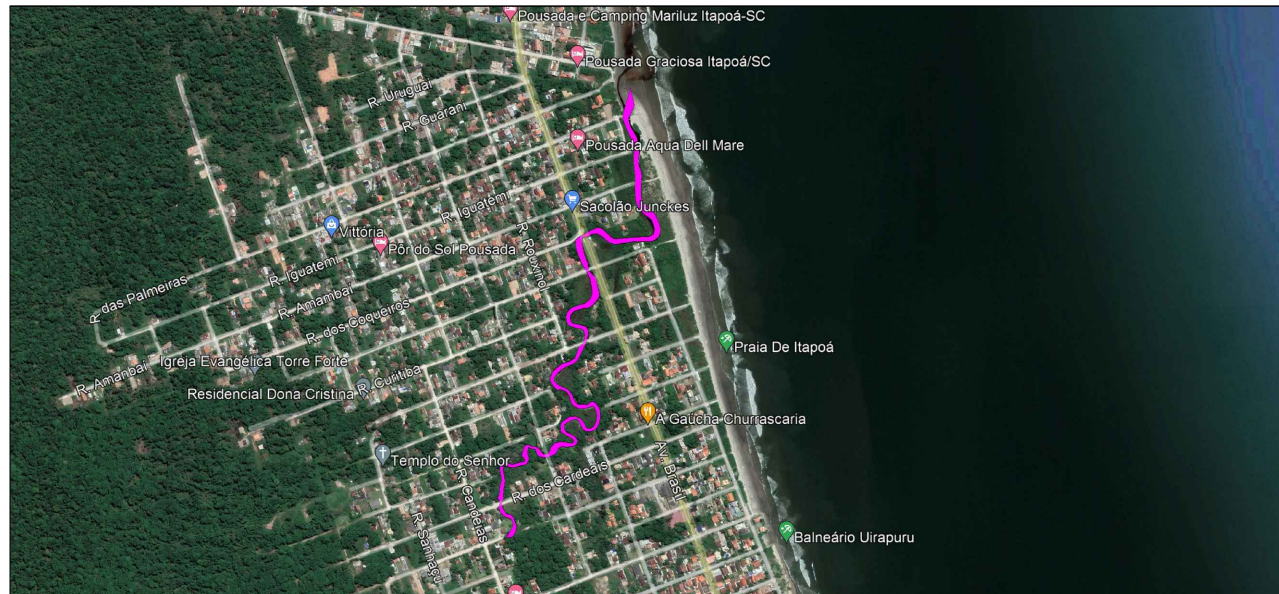
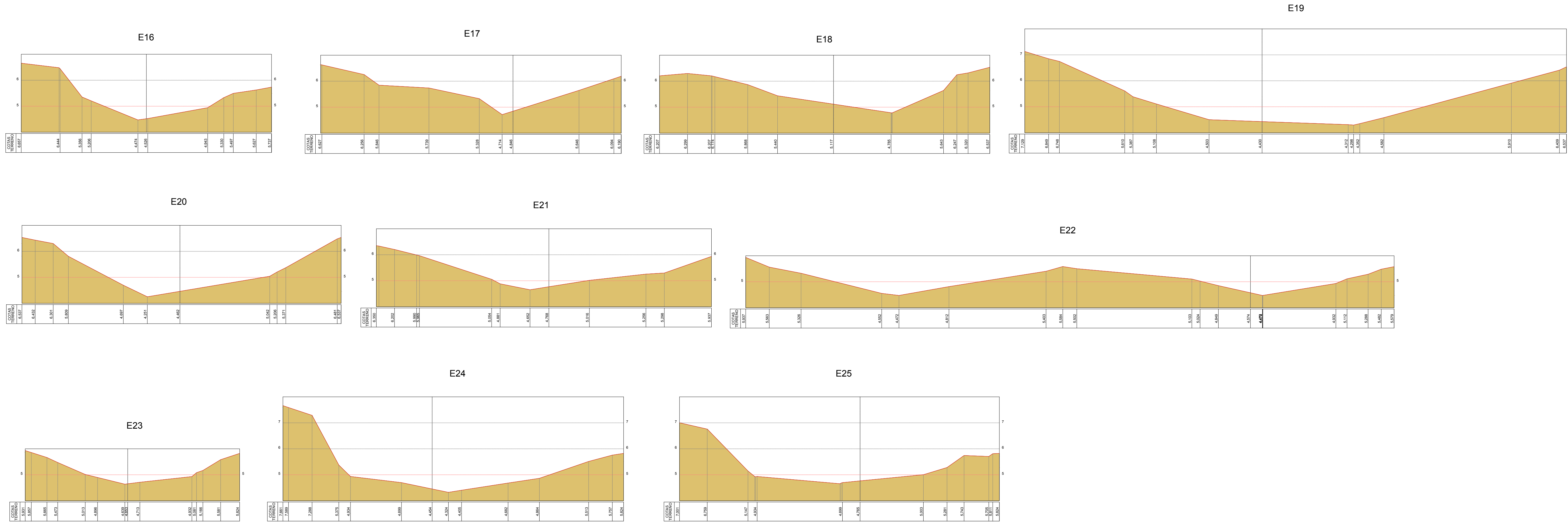
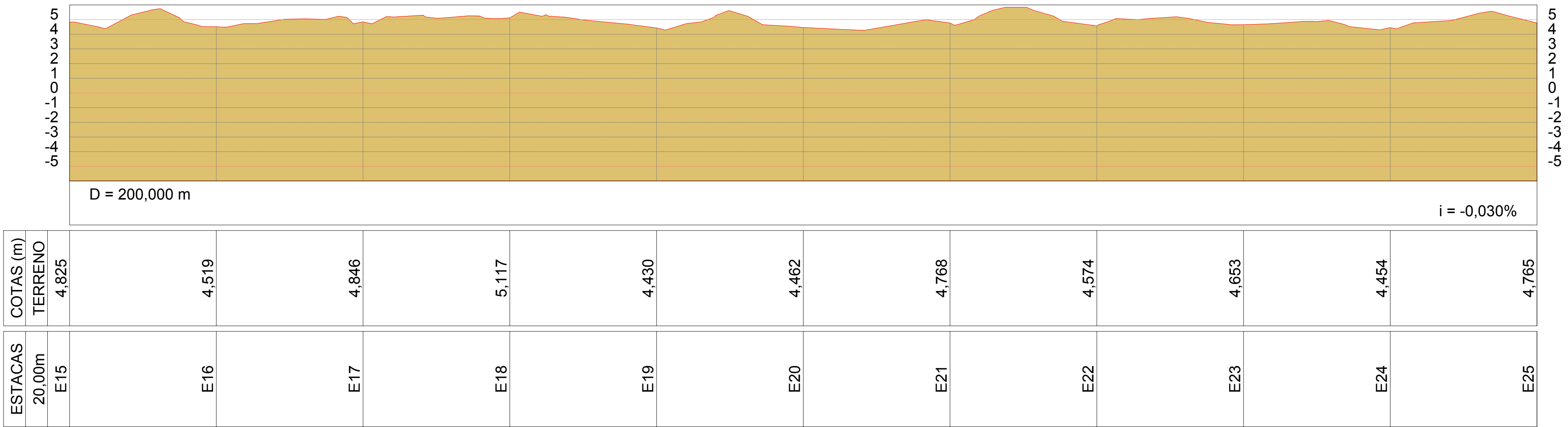
**2B**





 <small>Rua Veríssimo Marques, 1795 - Sala 10 - Centro - São José dos Pinhais - PR</small> <small>RESPONSÁVEL TÉCNICO</small>	 <b>MUNICÍPIO DE ITAPOÁ - SANTA CATARINA</b>		
	RIO CURIÓ		
	BATIMETRIA - TRECHO 3		
	DADOS TÉCNICOS: DISTÂNCIA = 200,00 m		
<small>TOPOGRAFIA</small>  Marcos Fernando Straube Técnico em Agrimensura - CFT 67308127900	COORDENAÇÃO:		SECRETARIA MUNICIPAL DE OBRAS PÚBLICAS:
	ESCALAS:	VISTO:	DATA:
	1/250		09/2022
			PRANCHA PROJETO Nº <b>3A</b>







Rua Veríssimo Marques, 1795 - Sala 10 - Centro - São José dos Pinhais - PR

RESPONSÁVEL TÉCNICO:

Marcos Fernando Straube  
Técnico em Agrimensura - CFT 67309127900

TOPOGRAFIA:



MUNICÍPIO DE ITAPOÁ - SANTA CATARINA

RIO CURIÓ

BATIMETRIA - TRECHO 3

DADOS TÉCNICOS:

PERFIL LONGITUDINAL E TRANSVERSAIS

DISTÂNCIA = 200,00 m

COORDENAÇÃO:

ESCALAS:

1/250

SECRETARIA MUNICIPAL DE OBRAS PÚBLICAS:

VISTO:

DATA:

09/2022

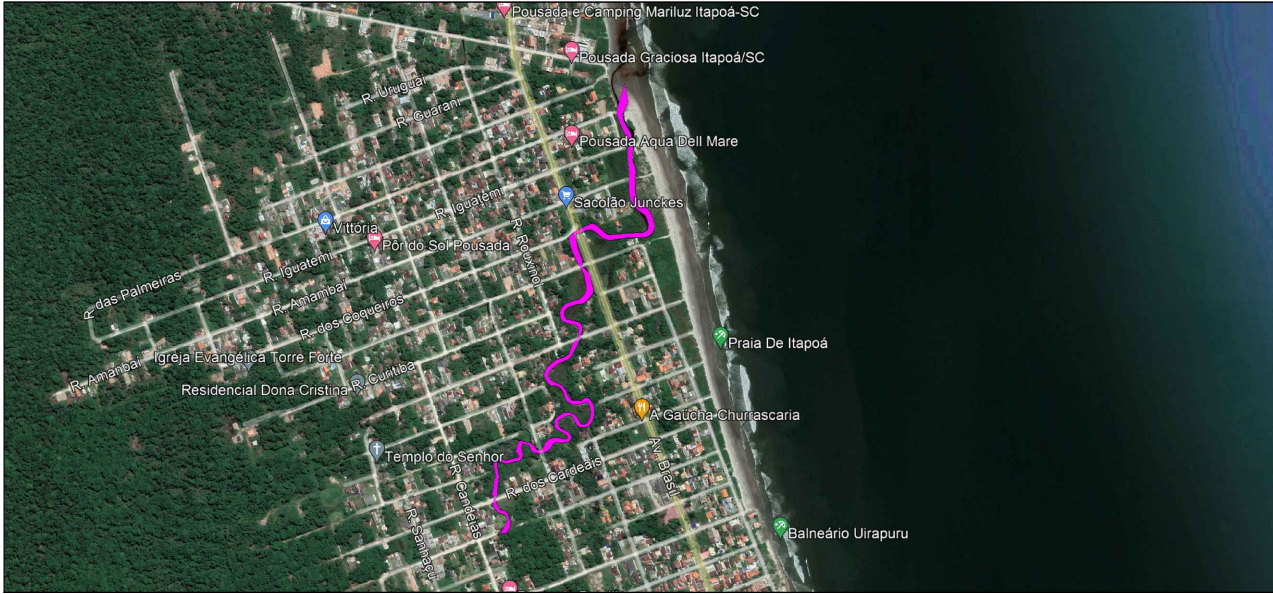
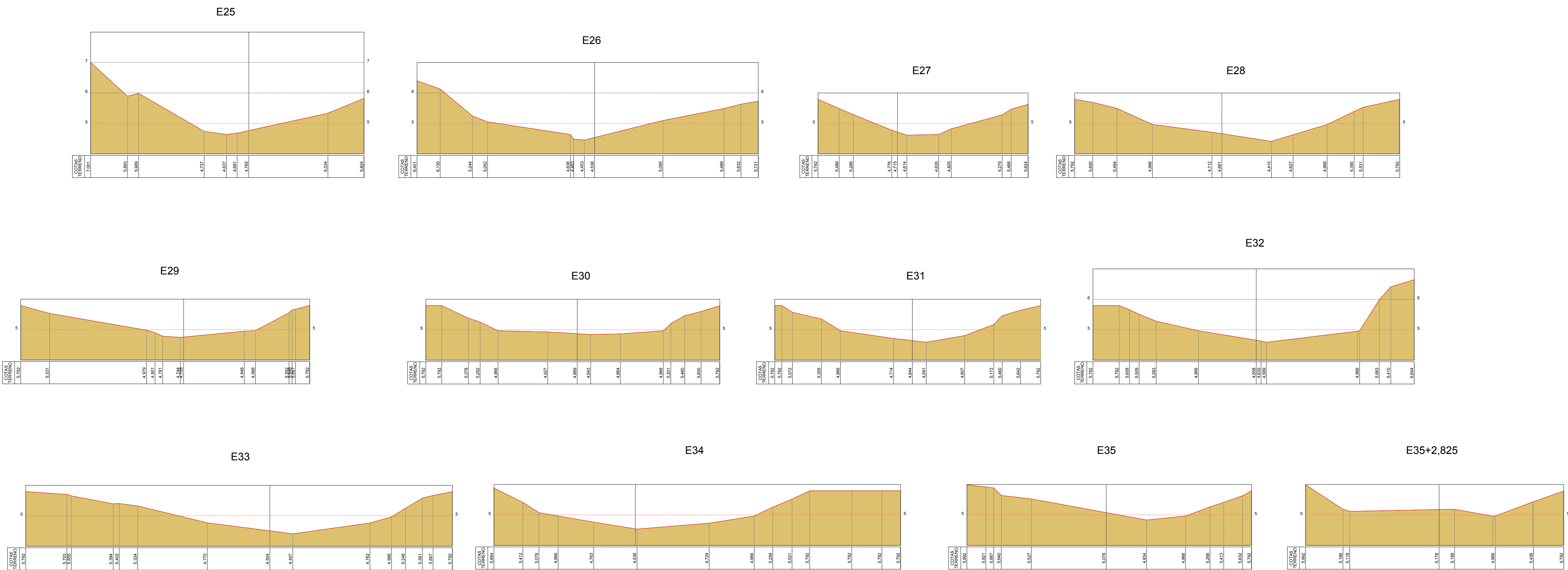
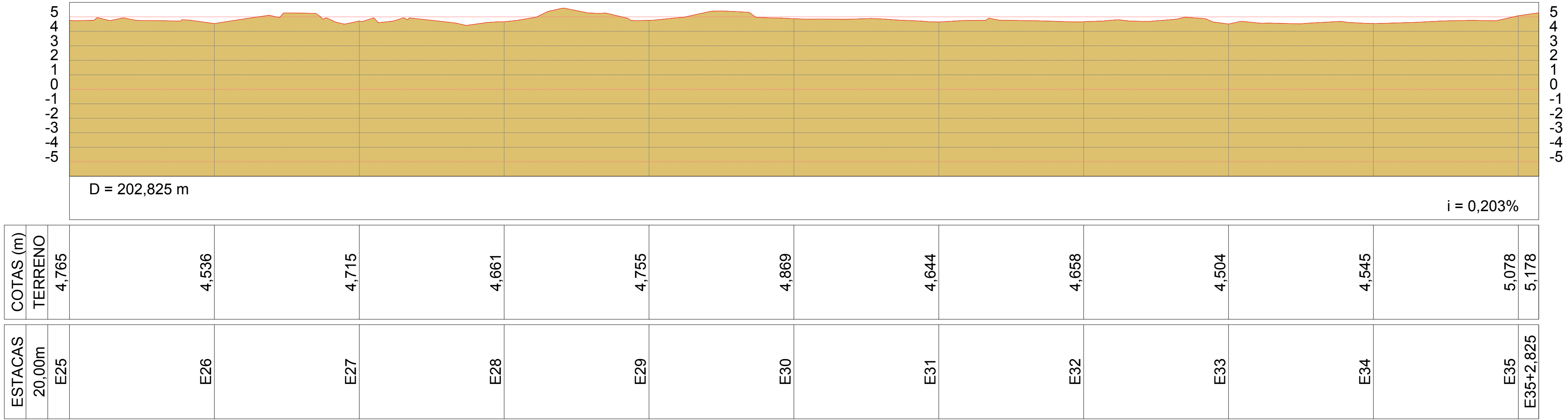
PRANCHA PROJETO Nº

3B











Rua Veríssimo Marques, 1795 - Sala 10 - Centro - São José dos Pinhais - PR

RESPONSÁVEL TÉCNICO

Marcos Fernando Straube  
Técnico em Agrimensura - CFT 67309127900

TOPOGRAFIA



MUNICÍPIO DE ITAPOÁ - SANTA CATARINA

RIO CURIÓ

BATIMETRIA - TRECHO 4

DADOS TÉCNICOS:

PERFIL LONGITUDINAL E TRANSVERSAIS

DISTÂNCIA = 202,82 m

COORDENAÇÃO:

ESCALAS:

1/250

SECRETARIA MUNICIPAL DE OBRAS PÚBLICAS:

VISTO:

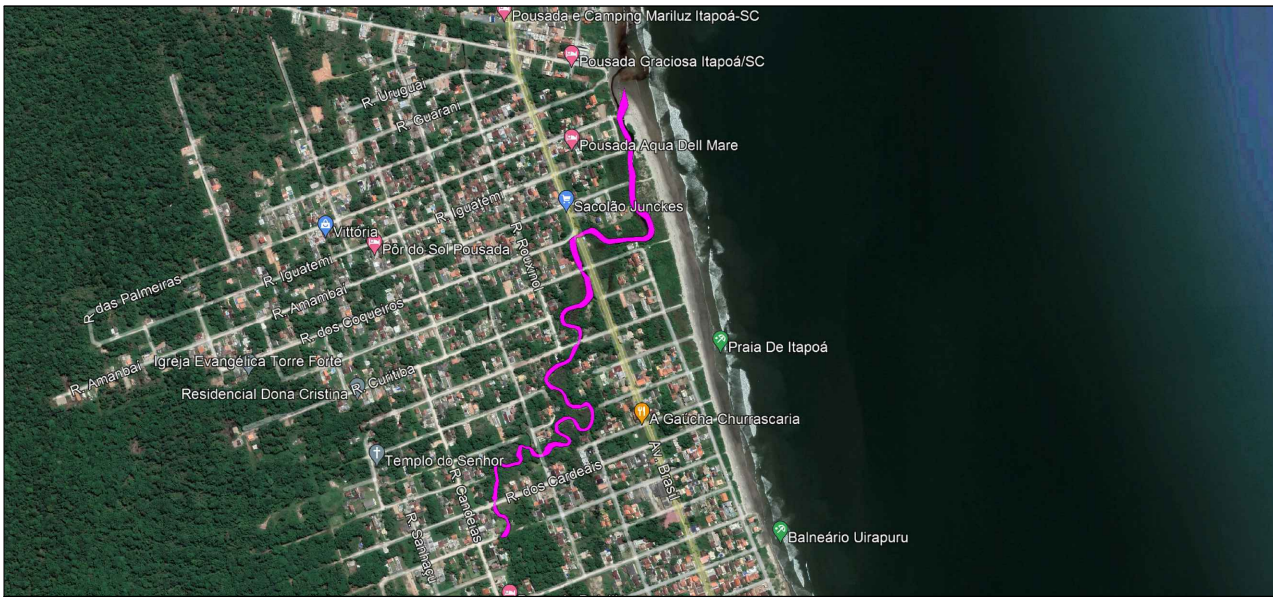
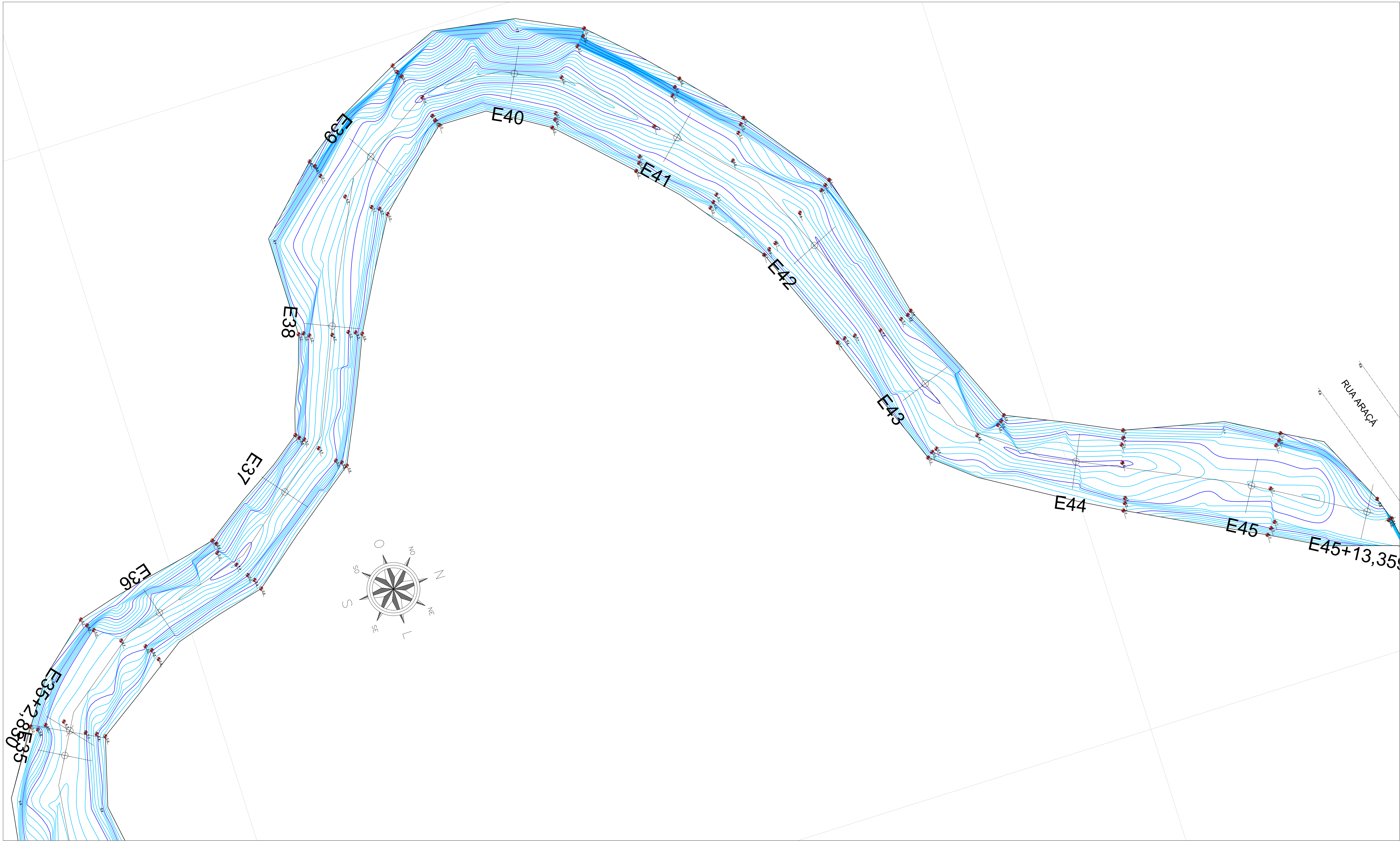
DATA:

09/2022

PRANCHA PROJETO Nº

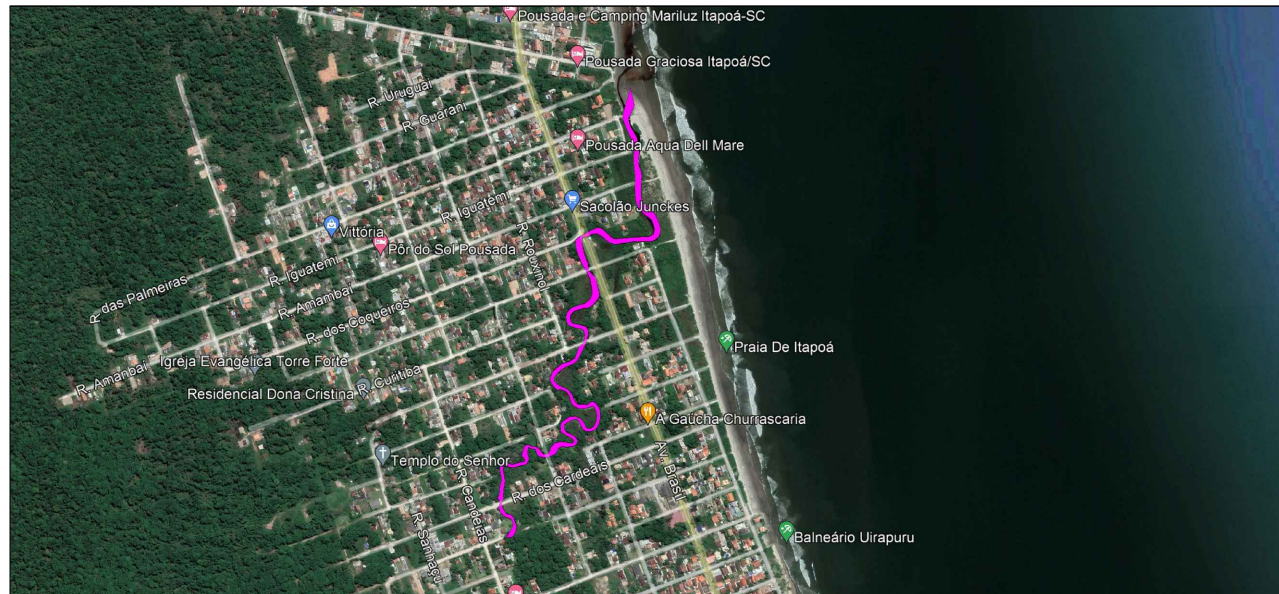
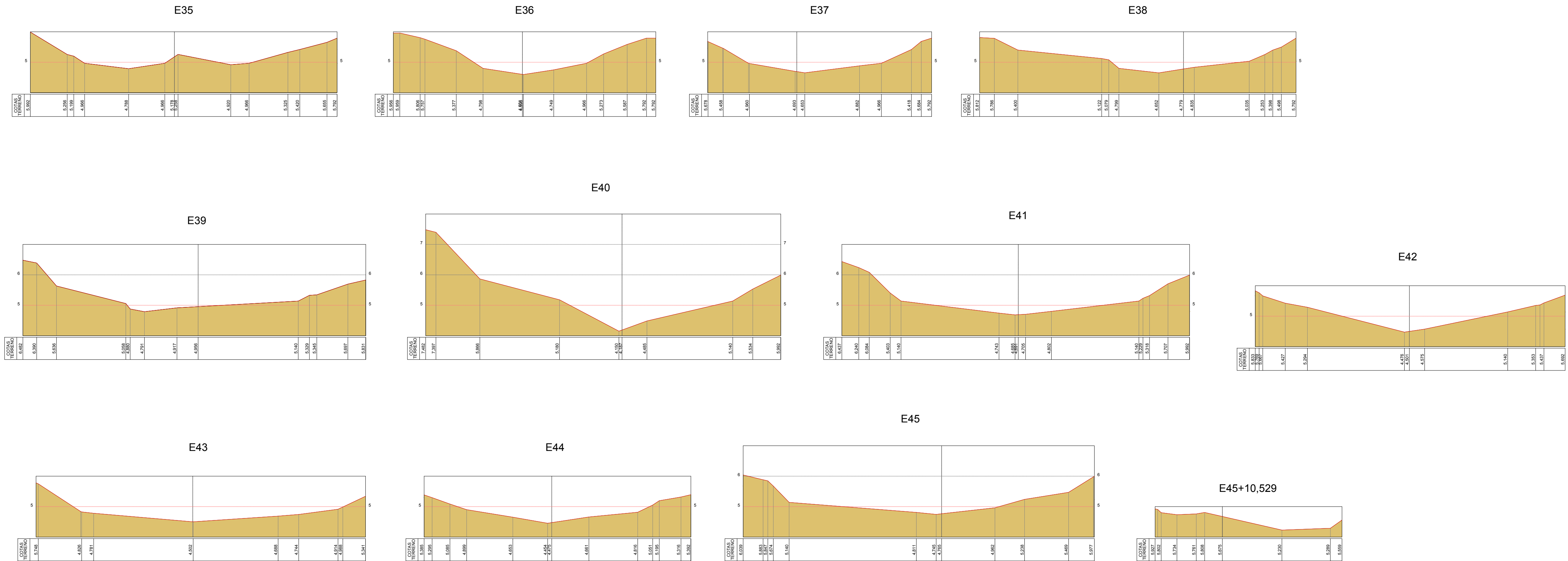
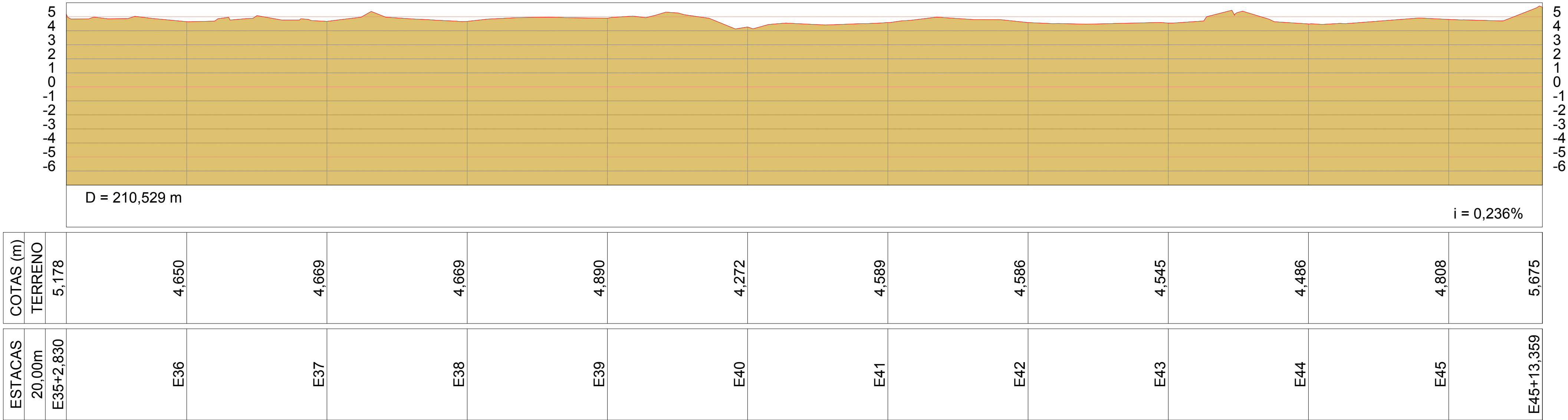
4B





 Rua Veríssimo Marques, 1795 - Sala 10 - Centro - São José dos Pinhais - PR		 <b>ITAPOÁ</b>		<b>MUNICÍPIO DE ITAPOÁ - SANTA CATARINA</b>	
RESPONSÁVEL TÉCNICO:  Marcos Fernando Straube Técnico em Agrimensura - CFT 67309127900		DADOS TÉCNICOS: DISTÂNCIA = 210,53 m		RIO CURIÓ BATIMETRIA - TRECHO 5	
COORDENAÇÃO:		SECRETARIA MUNICIPAL DE OBRAS PÚBLICAS:		PRANCHA PROJETO Nº <b>5A</b>	
ESCALAS: 1/250		VISTO:		DATA: 09/2022	







Rua Veríssimo Marques, 1795 - Sala 10 - Centro - São José dos Pinhais - PR

RESPONSÁVEL TÉCNICO:

Marcos Fernando Straube  
Técnico em Agrimensura - CFT 67309127900

TOPOGRAFIA:



Itapoá

MUNICÍPIO DE ITAPOÁ - SANTA CATARINA

RIO CURIÓ

BATIMETRIA - TRECHO 5

DADOS TÉCNICOS:

PERFIL LONGITUDINAL E TRANSVERSAIS

DISTÂNCIA = 210,53 m

COORDENAÇÃO:

ESCALAS:

1/250

SECRETARIA MUNICIPAL DE OBRAS PÚBLICAS:

VISTO:

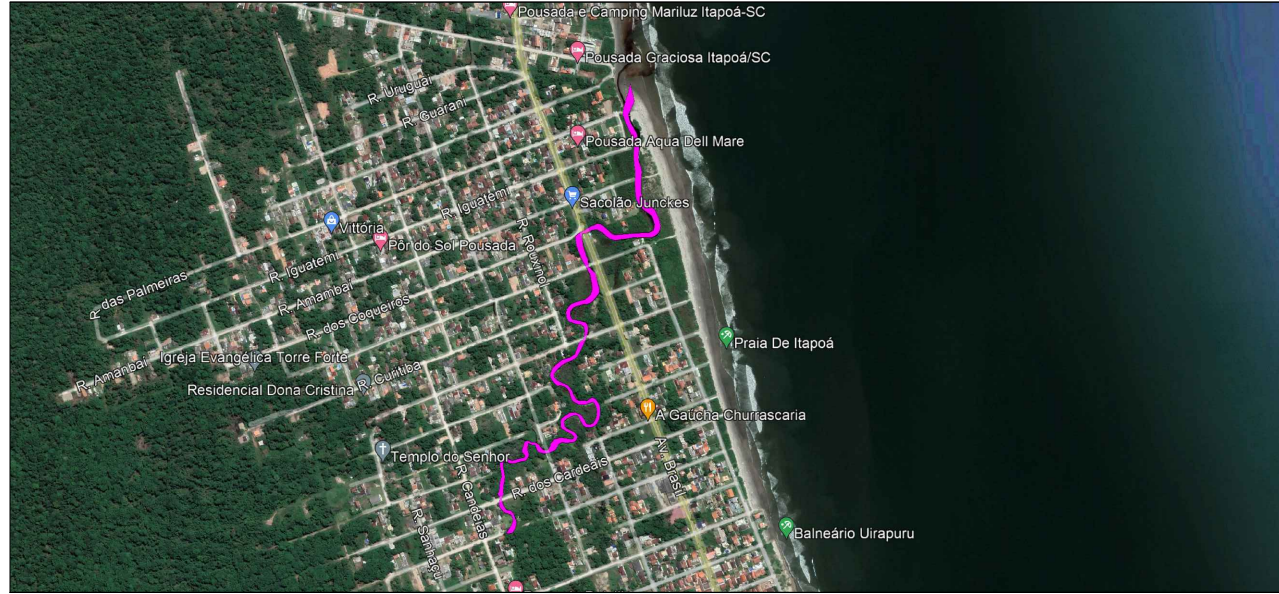
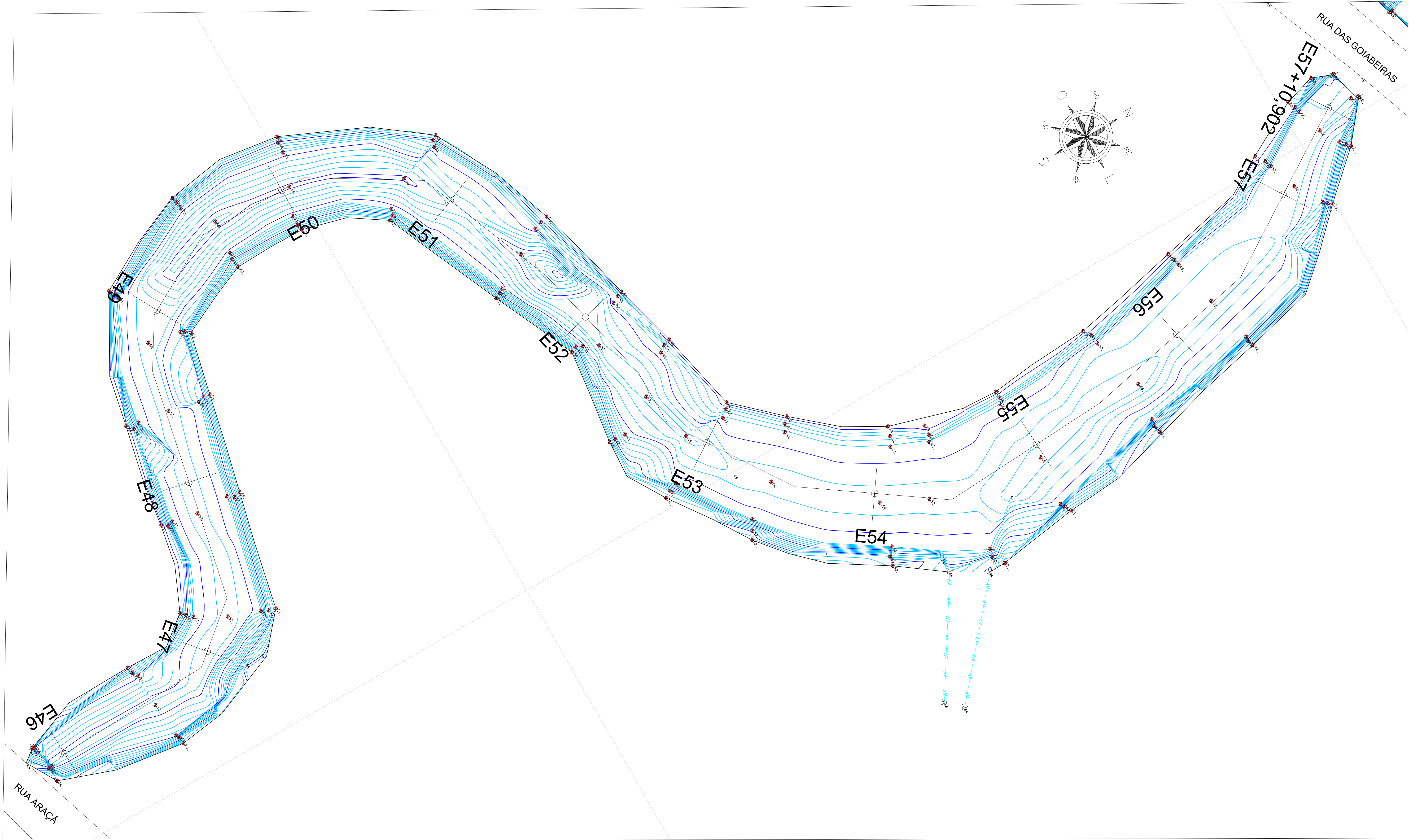
DATA:

09/2022

PRANCHA PROJETO Nº

5B





 Rua Veríssimo Marques, 1795 - Sala 10 - Centro - São José dos Pinhais - PR	<b>MUNICÍPIO DE ITAPOÁ - SANTA CATARINA</b>		
	RIO CURIÓ		
	BATIMETRIA - TRECHO 6		
	DADOS TÉCNICOS: DISTÂNCIA = 230,90 m		
RESPONSÁVEL TÉCNICO:  Marcos Fernando Straube Técnico em Agrimensura - CFT 67309127900	COORDENAÇÃO:	SECRETARIA MUNICIPAL DE OBRAS PÚBLICAS:	
TOPOGRAFIA:	ESCALAS: 1/250	VISTO:	DATA: 09/2022

PRANCHA  
PROJETO Nº  
**6A**

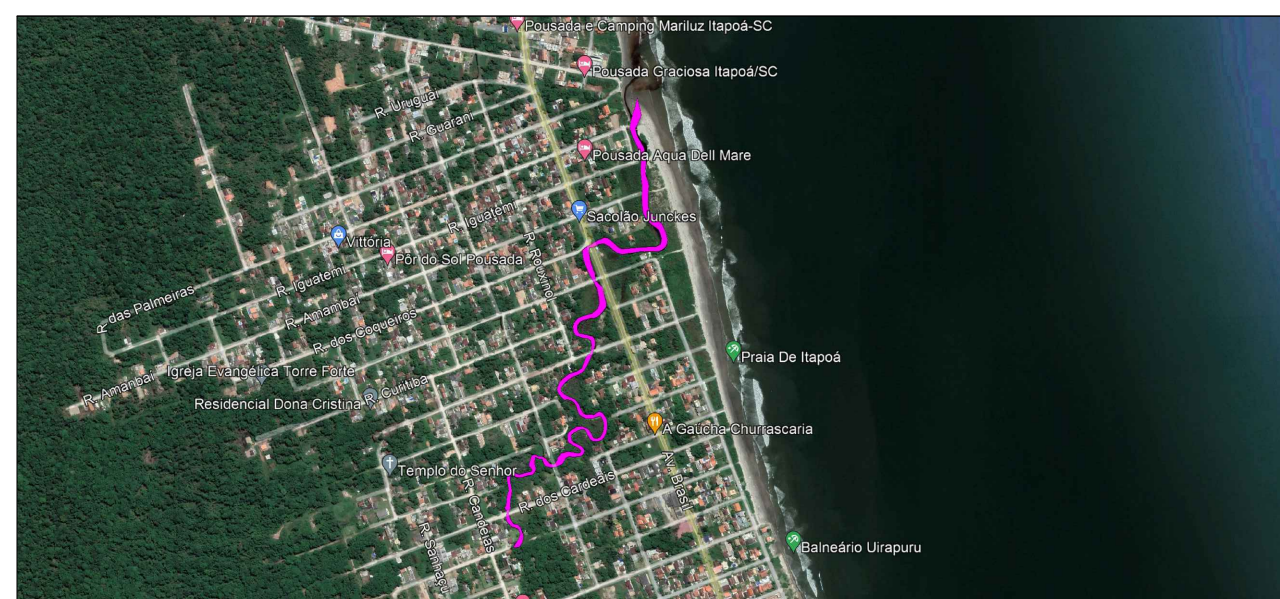
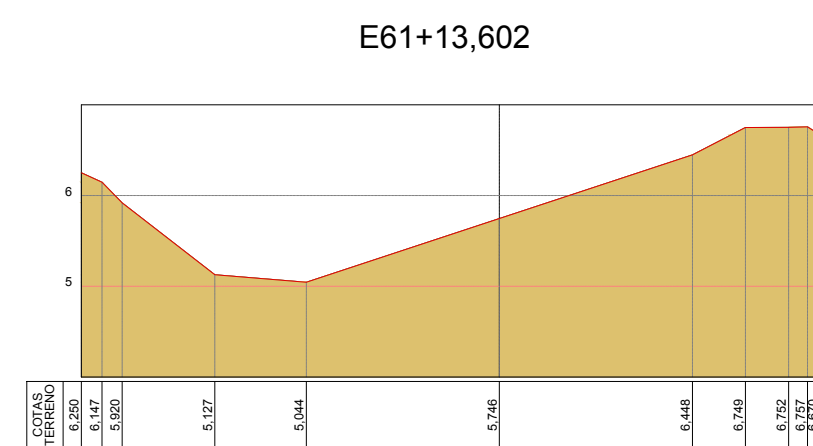
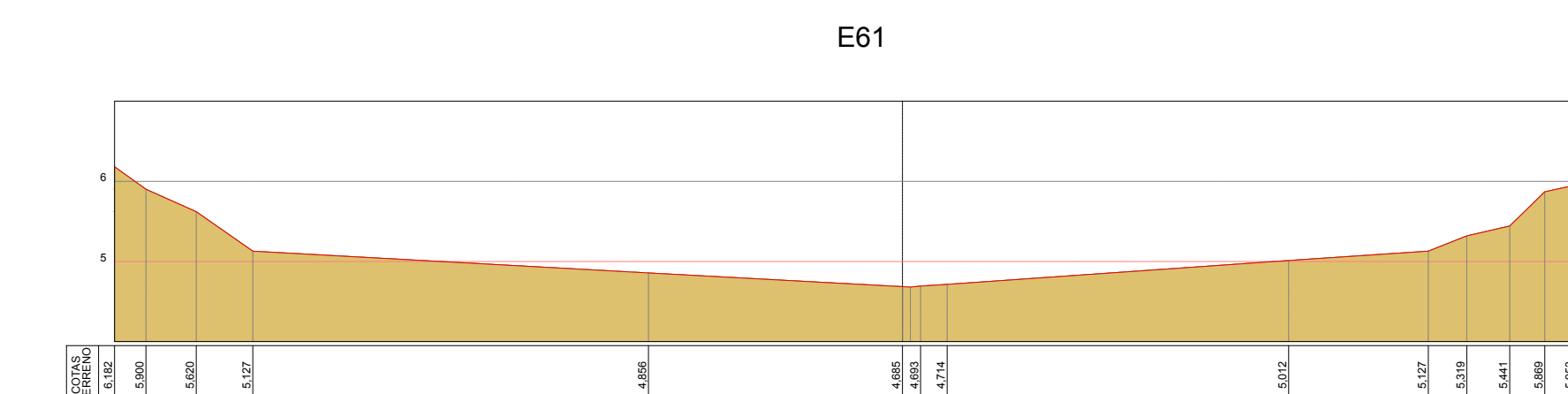
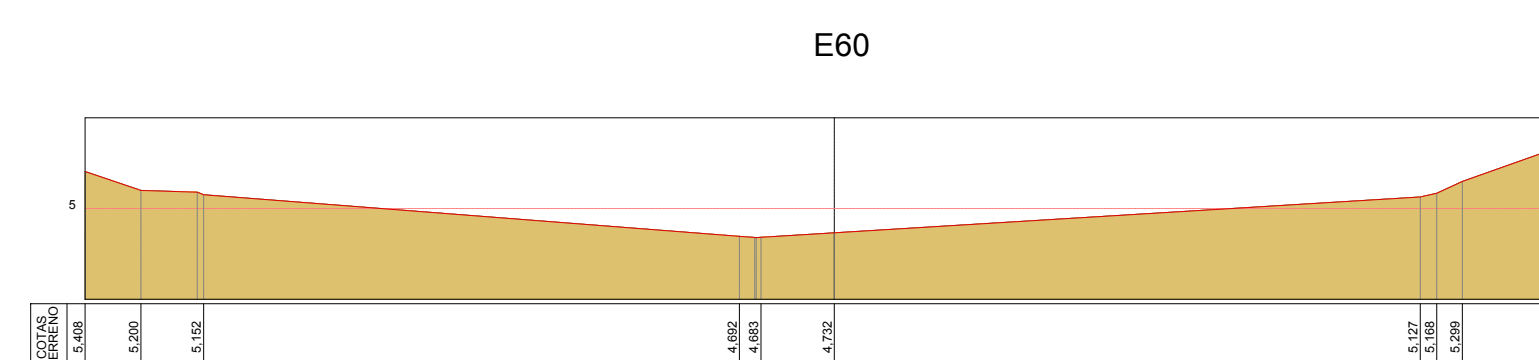
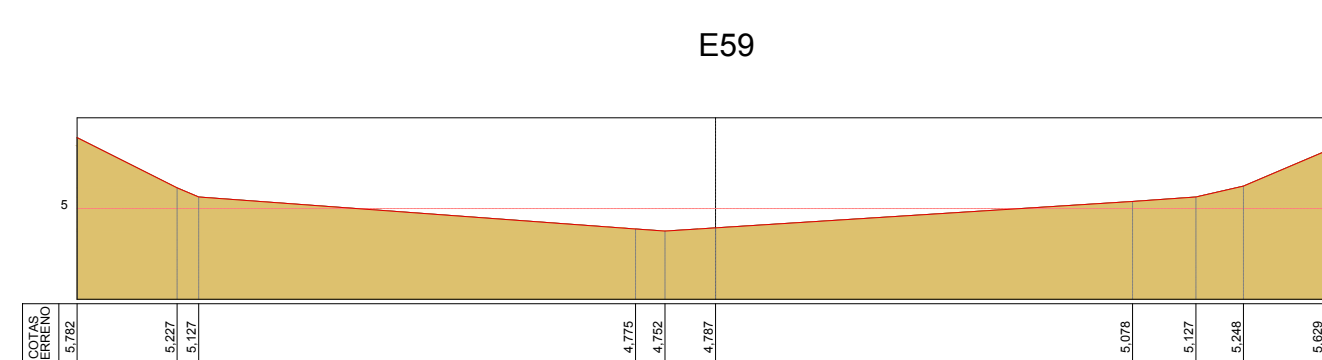
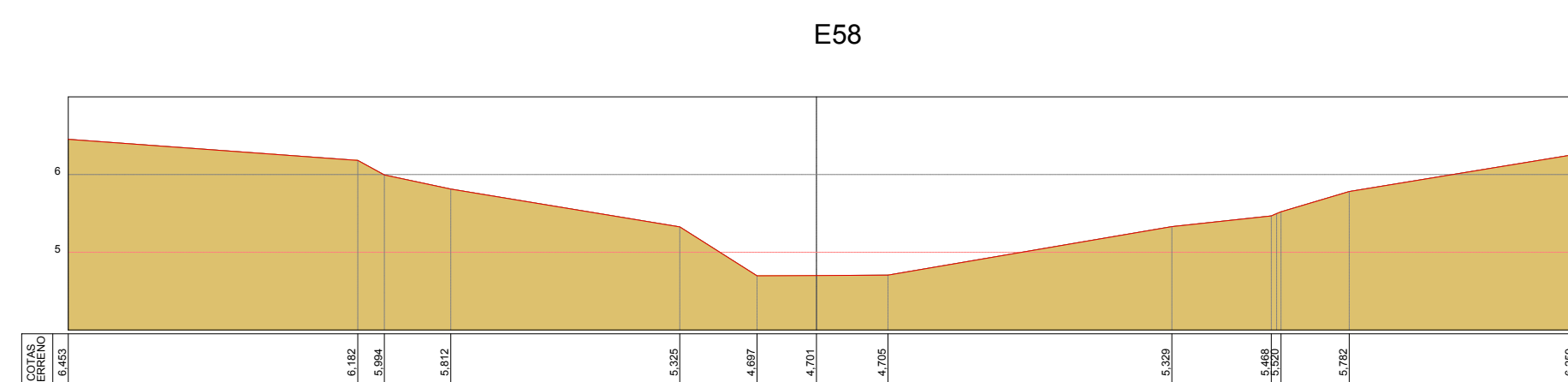
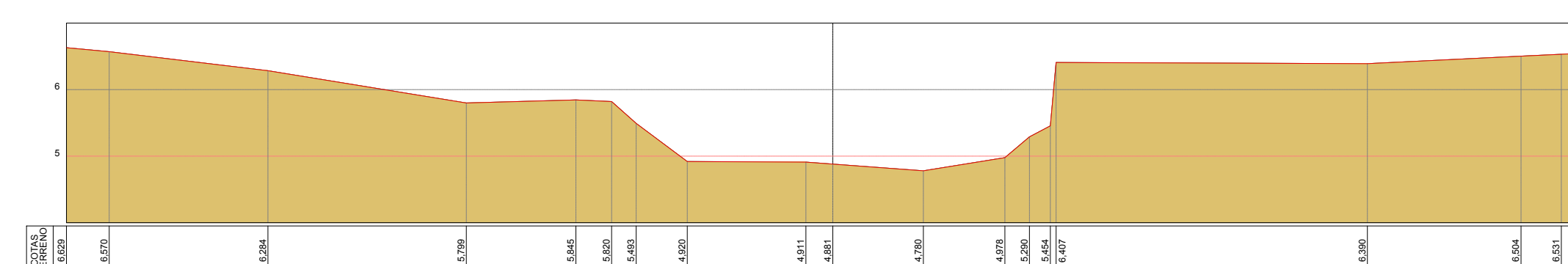
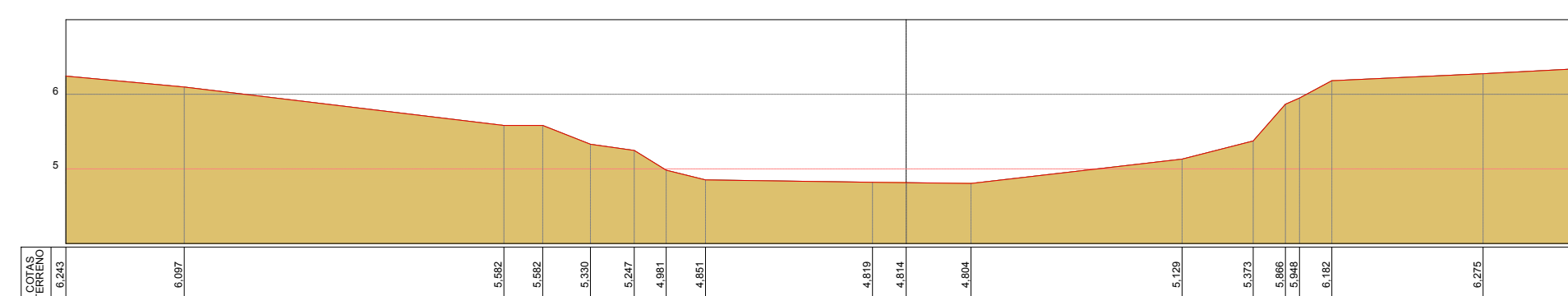
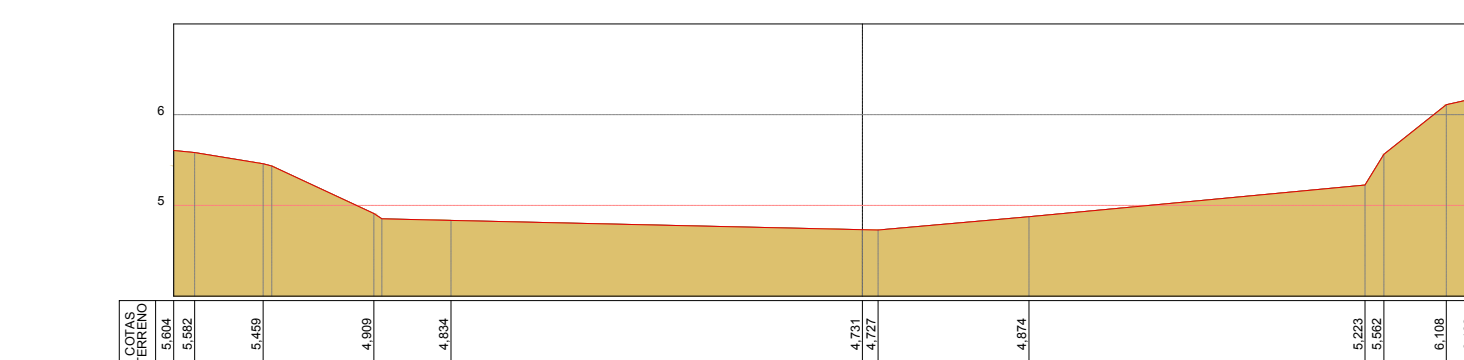
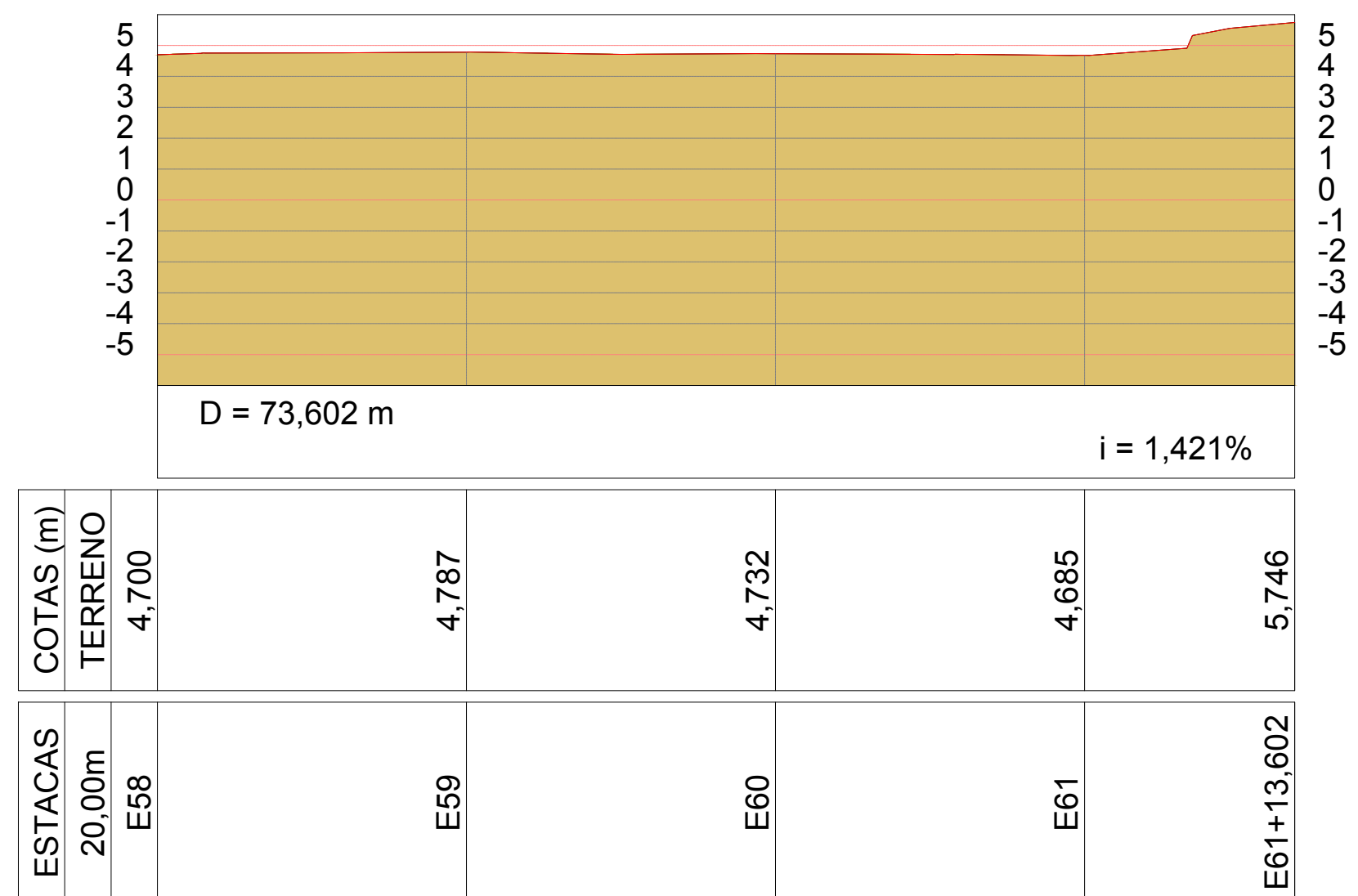






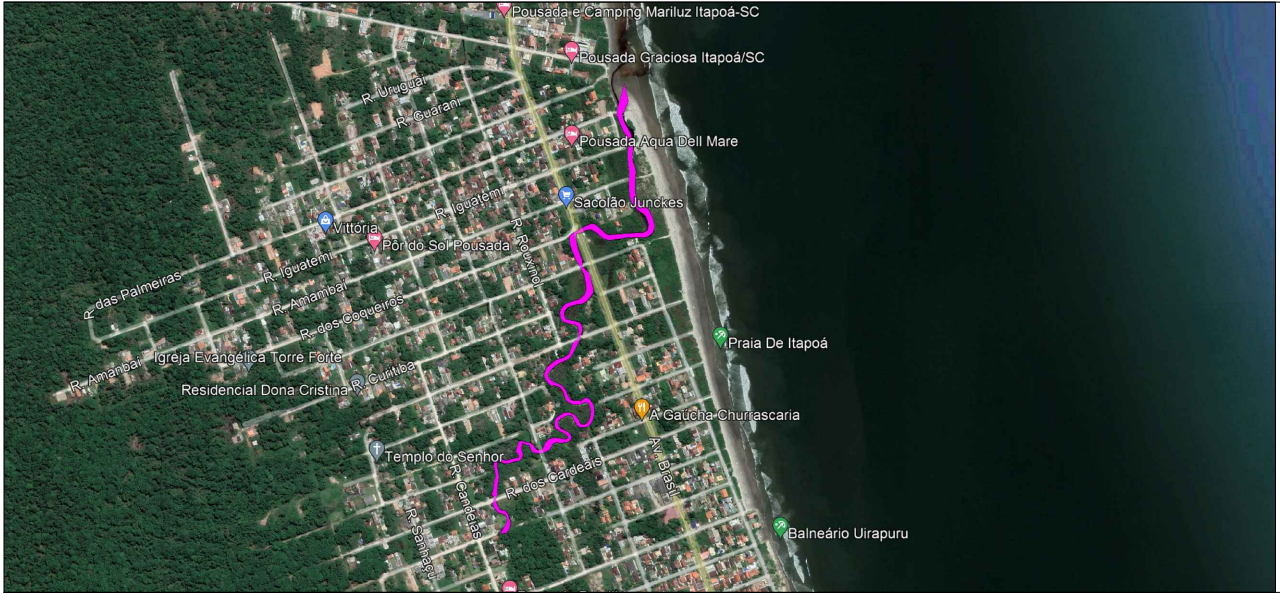
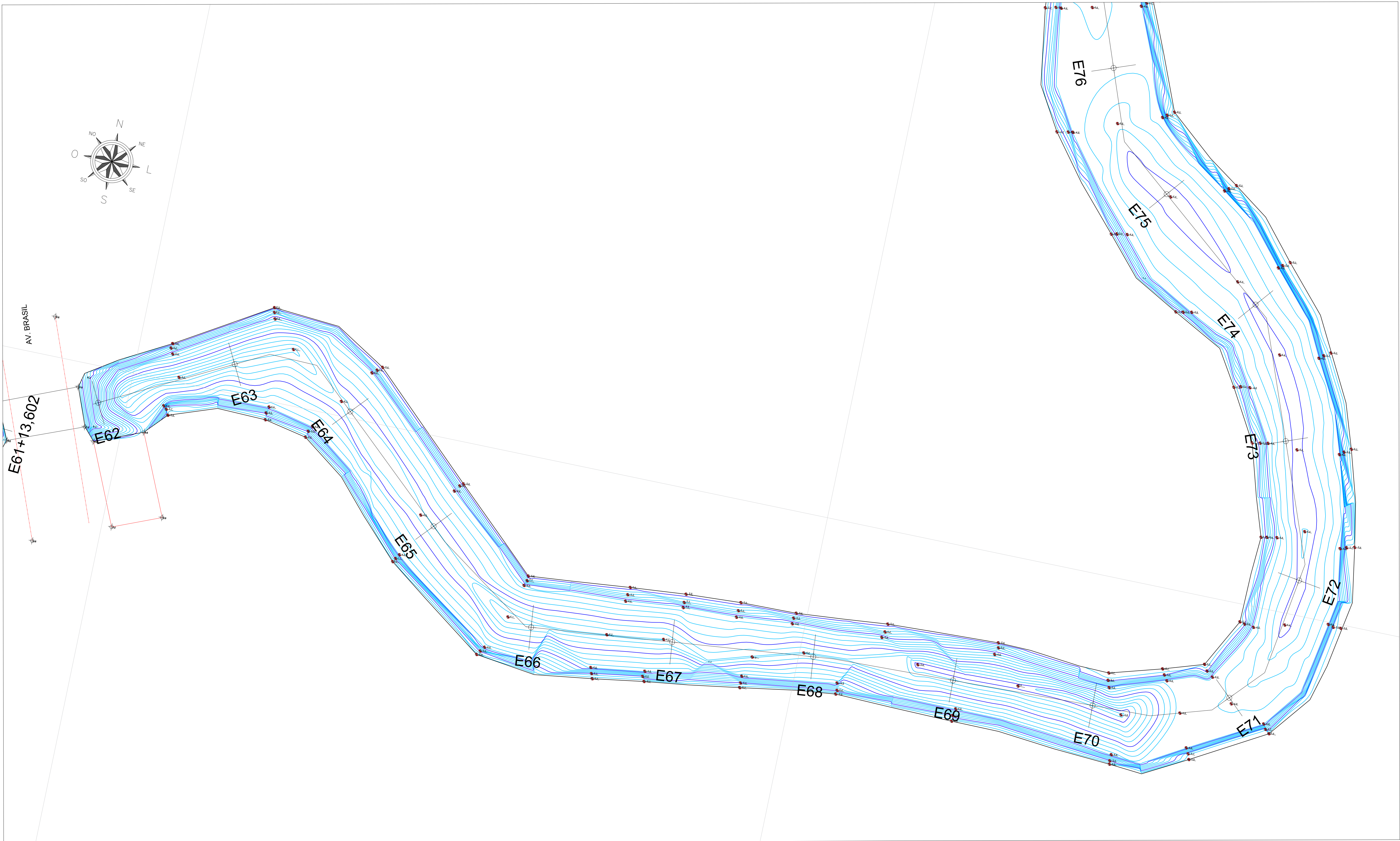






 <p><b>PRECISA</b> ENGENHARIA E TOPOGRAFIA</p> <p>Rua Veríssimo Marques, 1795 - Sala 10 - Centro - São José dos Pinhais - PR</p> <p>RESPONSÁVEL TÉCNICO:</p> <p>Marcos Fernando Straube Técnico em Agrimensura - CFT 67309127900</p> <p>TOPOGRAFIA:</p>	 <p>Município de <b>ITAPOÁ</b></p>	<p><b>MUNICÍPIO DE ITAPOÁ - SANTA CATARINA</b></p>	
		<p><b>RIO CURIÓ</b></p>	
		<p><b>BATIMETRIA - TRECHO 7</b></p>	
		<p>DADOS TÉCNICOS:</p> <p>PERFIL LONGITUDINAL E TRANSVERSAIS</p> <p>DISTÂNCIA = 73,60 m</p>	
		<p>COORDENAÇÃO:</p>	<p>SECRETARIA MUNICIPAL DE OBRAS PÚBLICAS:</p>
		<p>ESCALAS:</p> <p>1/250</p>	<p>VISTO:</p> <p>DATA: 09/2022</p>
		<p>PRANCHA PROJETO N°</p> <p><b>7B</b></p>	





Rua Veríssimo Marques, 1795 - Sala 10 - Centro - São José dos Pinhais - PR

RESPONSÁVEL TÉCNICO:

Marcos Fernando Straube  
Técnico em Agrimensura - CFT 67309127900

TOPOGRAFIA:



MUNICÍPIO DE ITAPOÁ - SANTA CATARINA

RIO CURIÓ

BATIMETRIA - TRECHO 8

DADOS TÉCNICOS:  
DISTÂNCIA = 200,00 m

COORDENAÇÃO:

SECRETARIA MUNICIPAL DE OBRAS PÚBLICAS:

ESCALAS:  
1/250

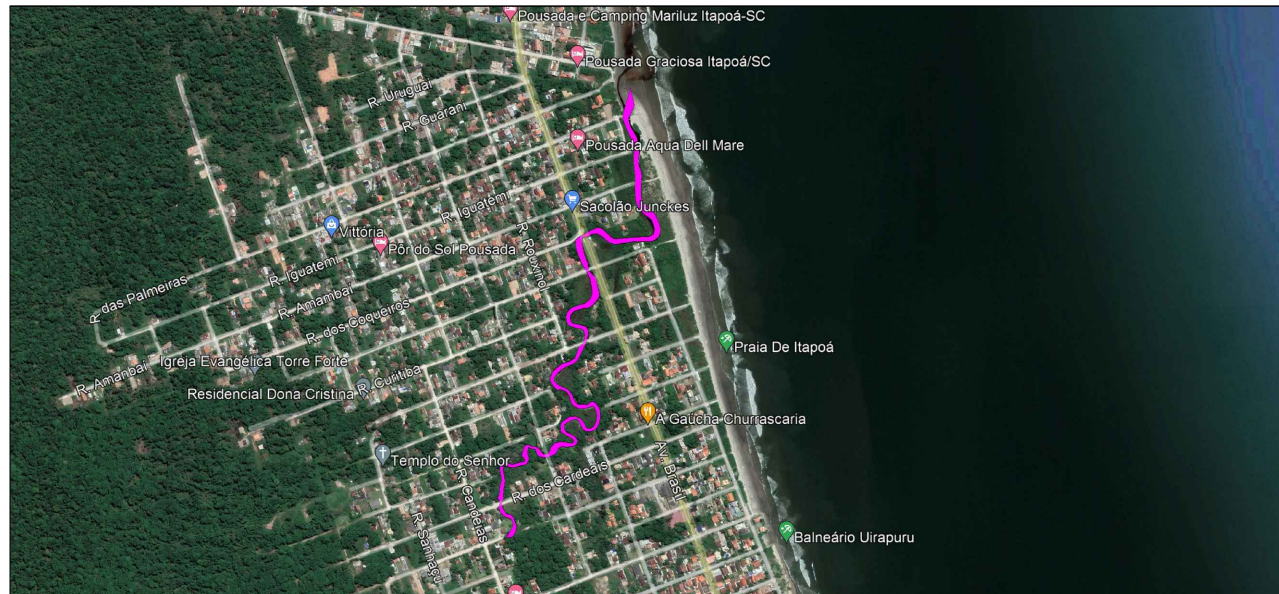
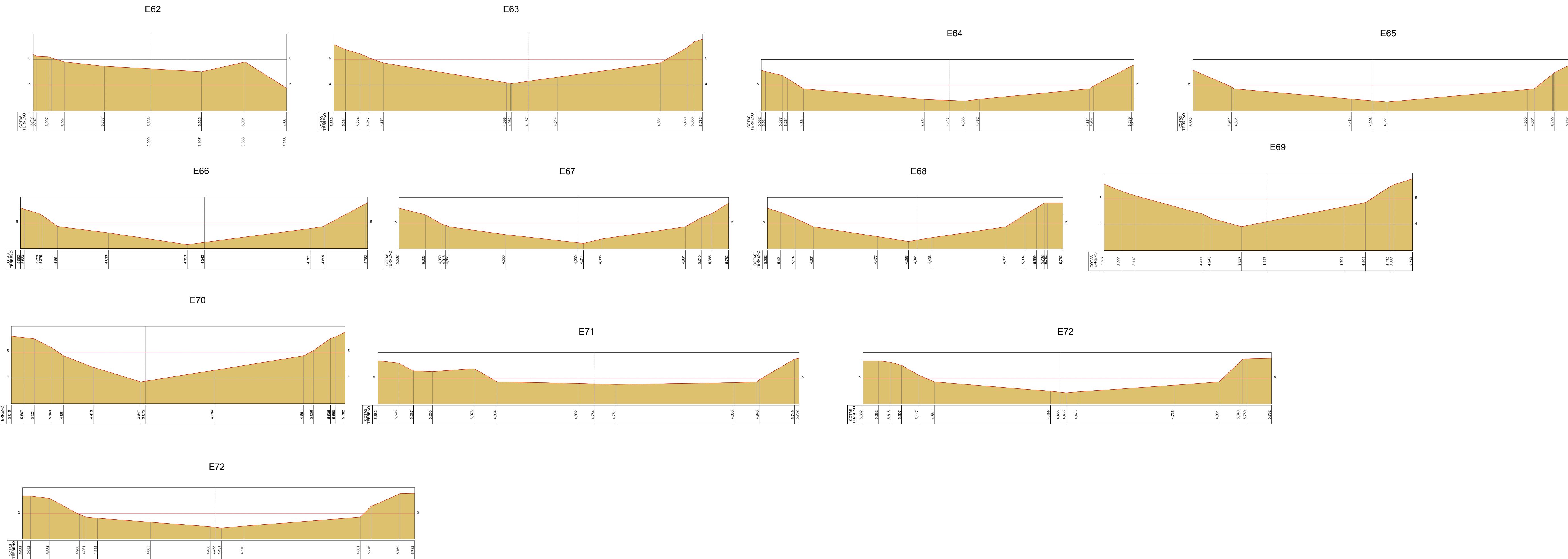
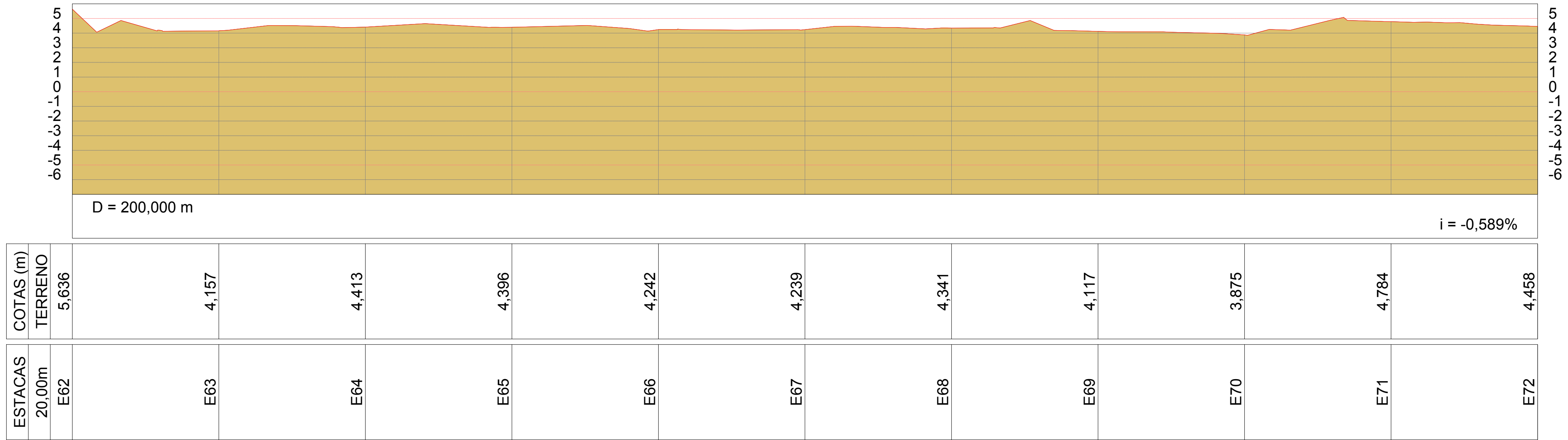
VISTO:

DATA:  
09/2022

PRANCHA  
PROJETO Nº

8A







Rua Veríssimo Marques, 1795 - Sala 10 - Centro - São José dos Pinhais - PR

RESPONSÁVEL TÉCNICO

Marcos Fernando Straube  
Técnico em Agrimensura - CFT 67309127900



MUNICÍPIO DE ITAPOÁ - SANTA CATARINA

RIO CURIÓ

BATIMETRIA - TRECHO 8

DADOS TÉCNICOS:

PERFIL LONGITUDINAL E TRANSVERSAIS

DISTÂNCIA = 200,00 m

COORDENAÇÃO:

ESCALAS:

1/250

SECRETARIA MUNICIPAL DE OBRAS PÚBLICAS:

VISTO:

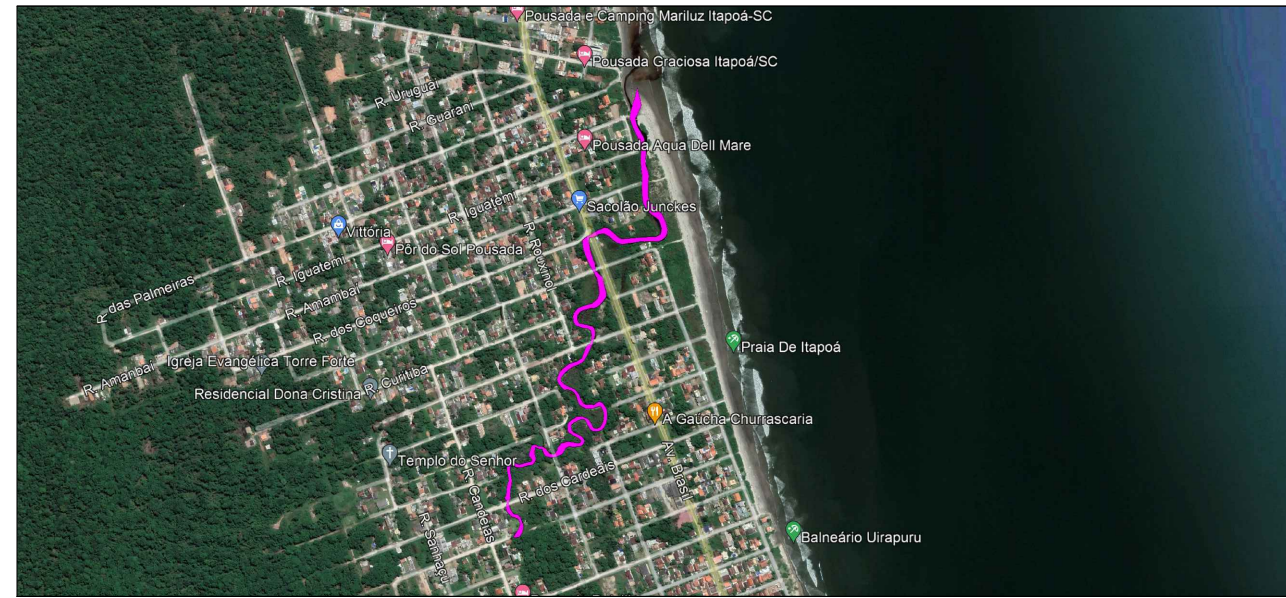
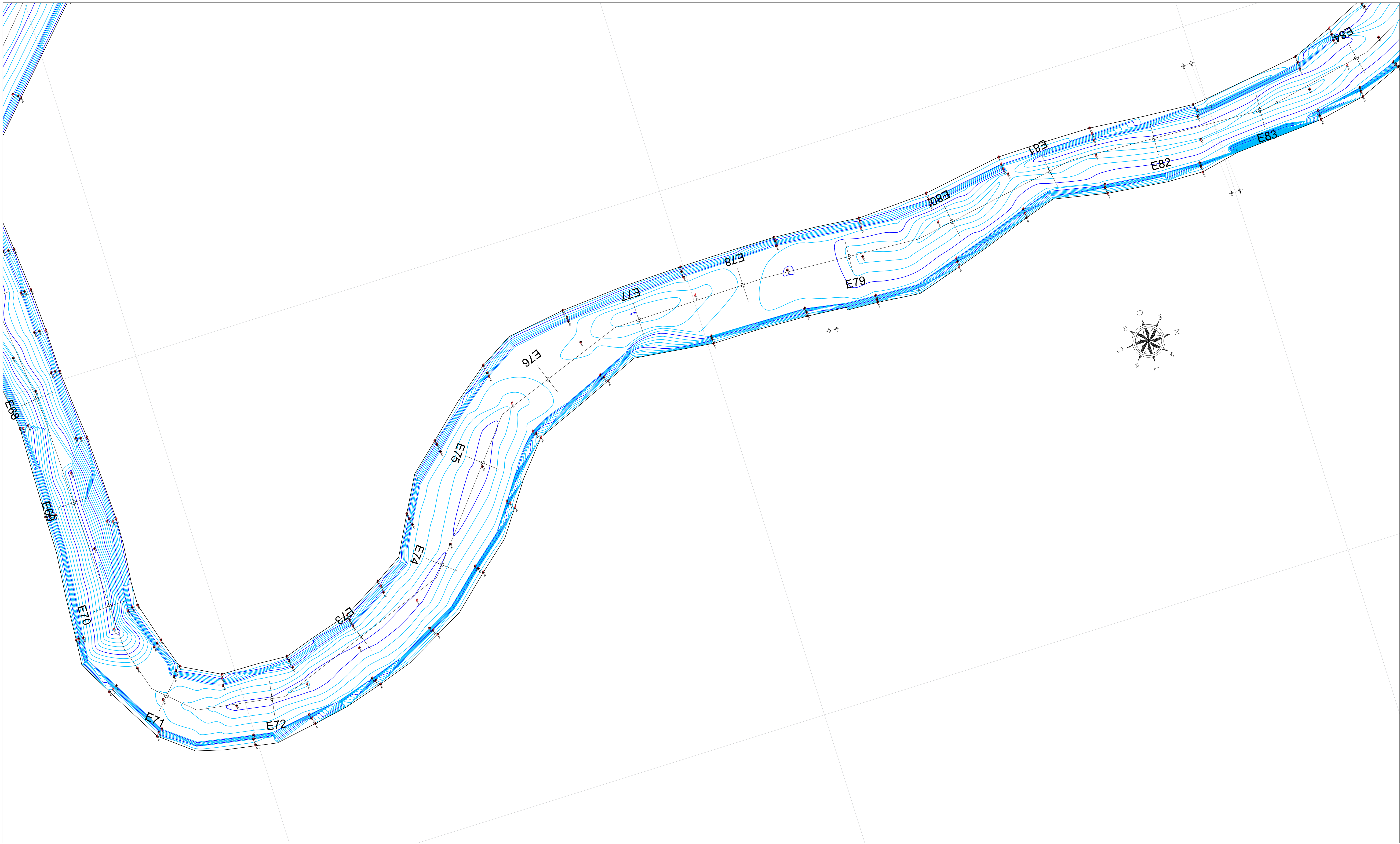
DATA:

09/2022

PRANCHA PROJETO Nº

8B

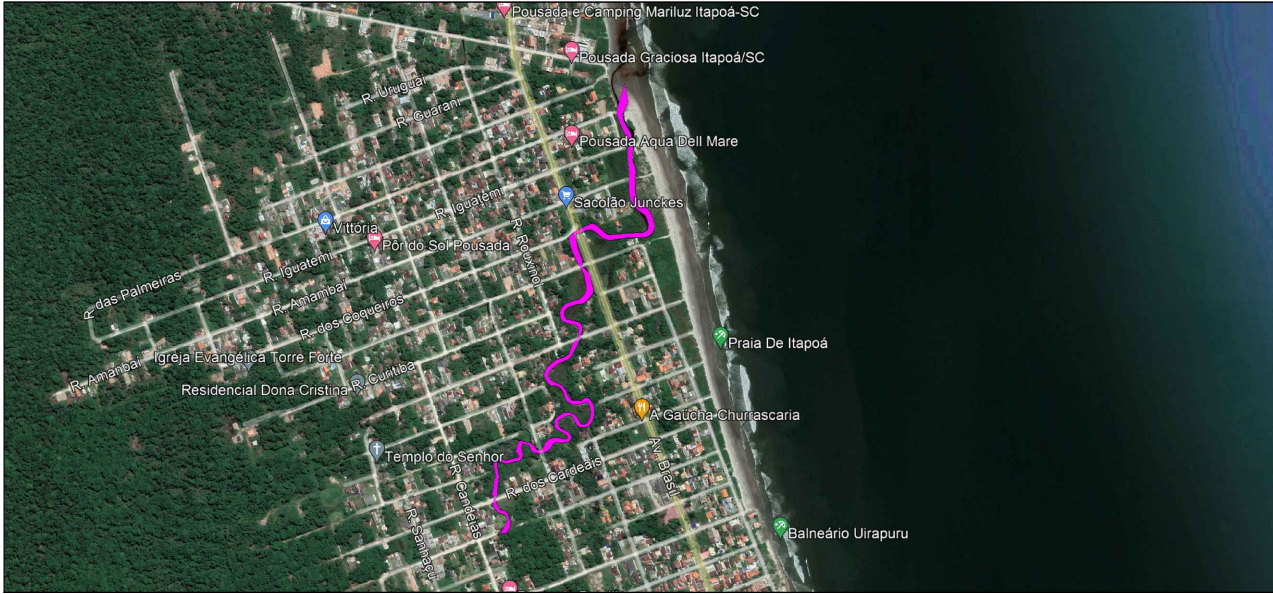
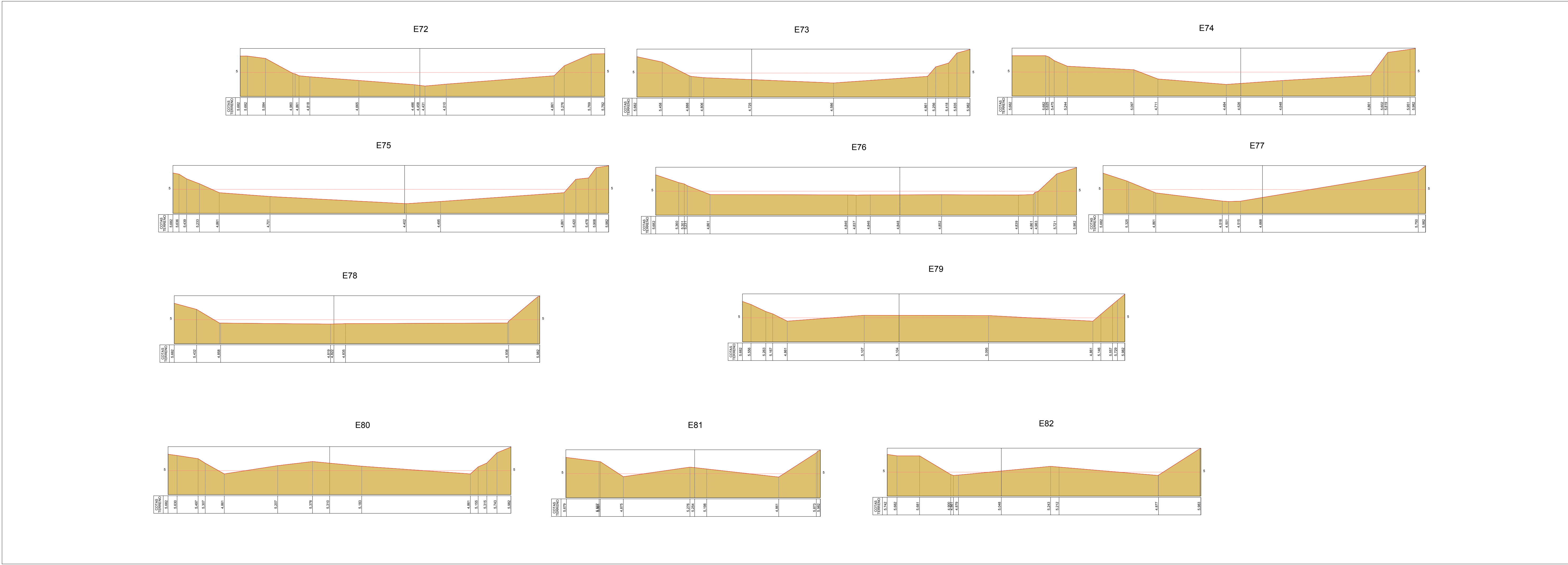
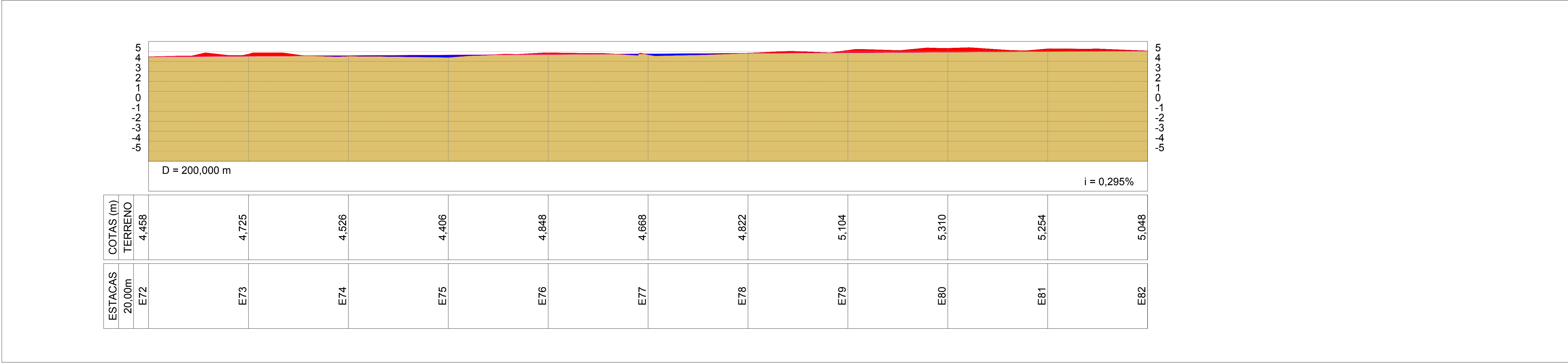




 <small>Rua Veríssimo Marques, 1795 - Sala 10 - Centro - São José dos Pinhais - PR</small>	 <b>MUNICÍPIO DE ITAPOÁ - SANTA CATARINA</b>	
	<b>RIO CURIÓ</b>	
<small>RESPONSÁVEL TÉCNICO:</small>  Marcos Fernando Straube Técnico em Agrimensura - CFT 67309127900	<b>BATIMETRIA - TRECHO 9</b>	
	<small>DADOS TÉCNICOS:</small> DISTÂNCIA = 200,00 m	
<small>COORDENAÇÃO:</small>	<small>SECRETARIA MUNICIPAL DE OBRAS PÚBLICAS:</small>	
	<small>ESCALAS:</small> 1/250	<small>DATA:</small> 09/2022

PRANCHA PROJETO Nº  
**9A**







PRECISA  
Engenharia e Topografia

Rua Veríssimo Marques, 1795 - Sala 10 - Centro - São José dos Pinhais - PR

RESPONSÁVEL TÉCNICO

Marcos Fernando Straube  
Técnico em Agrimensura - CFT 67309127900

TOPOGRAFIA



ITAPOÁ

MUNICÍPIO DE ITAPOÁ - SANTA CATARINA

RIO CURIÓ

BATIMETRIA - TRECHO 9

DADOS TÉCNICOS:  
PERFIL LONGITUDINAL E TRANSVERSAIS  
DISTÂNCIA = 200,00 m

COORDENAÇÃO:

SECRETARIA MUNICIPAL DE OBRAS PÚBLICAS:

ESCALAS:

1/250

VISTO:

DATA:

09/2022

PRANCHA  
PROJETO Nº

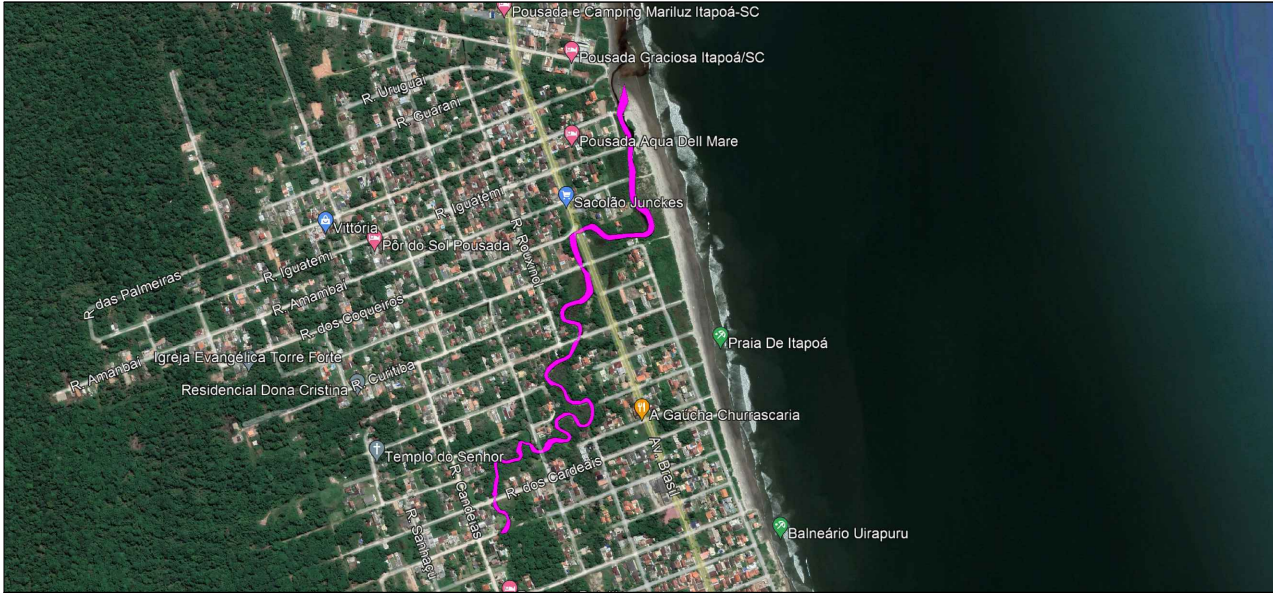
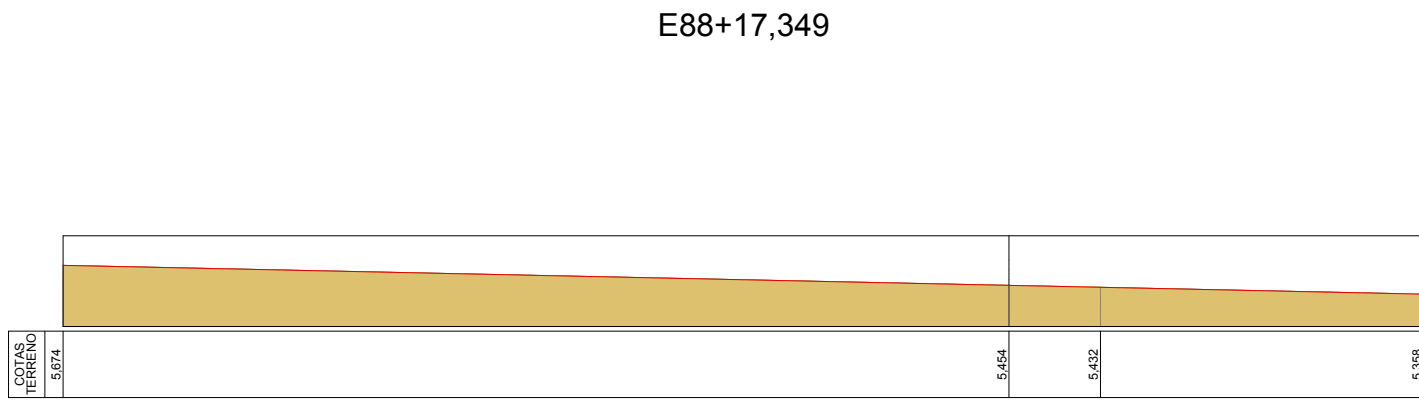
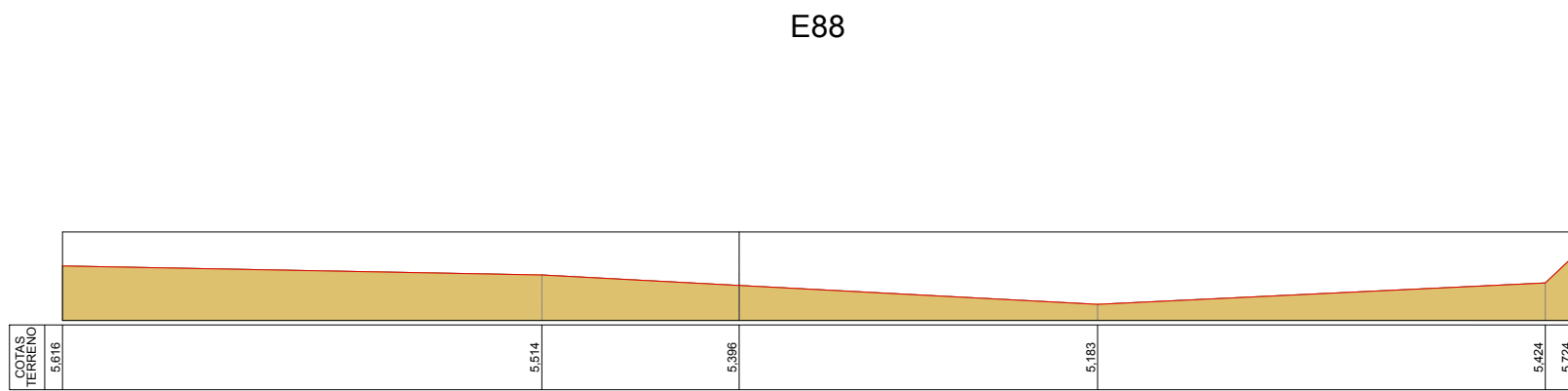
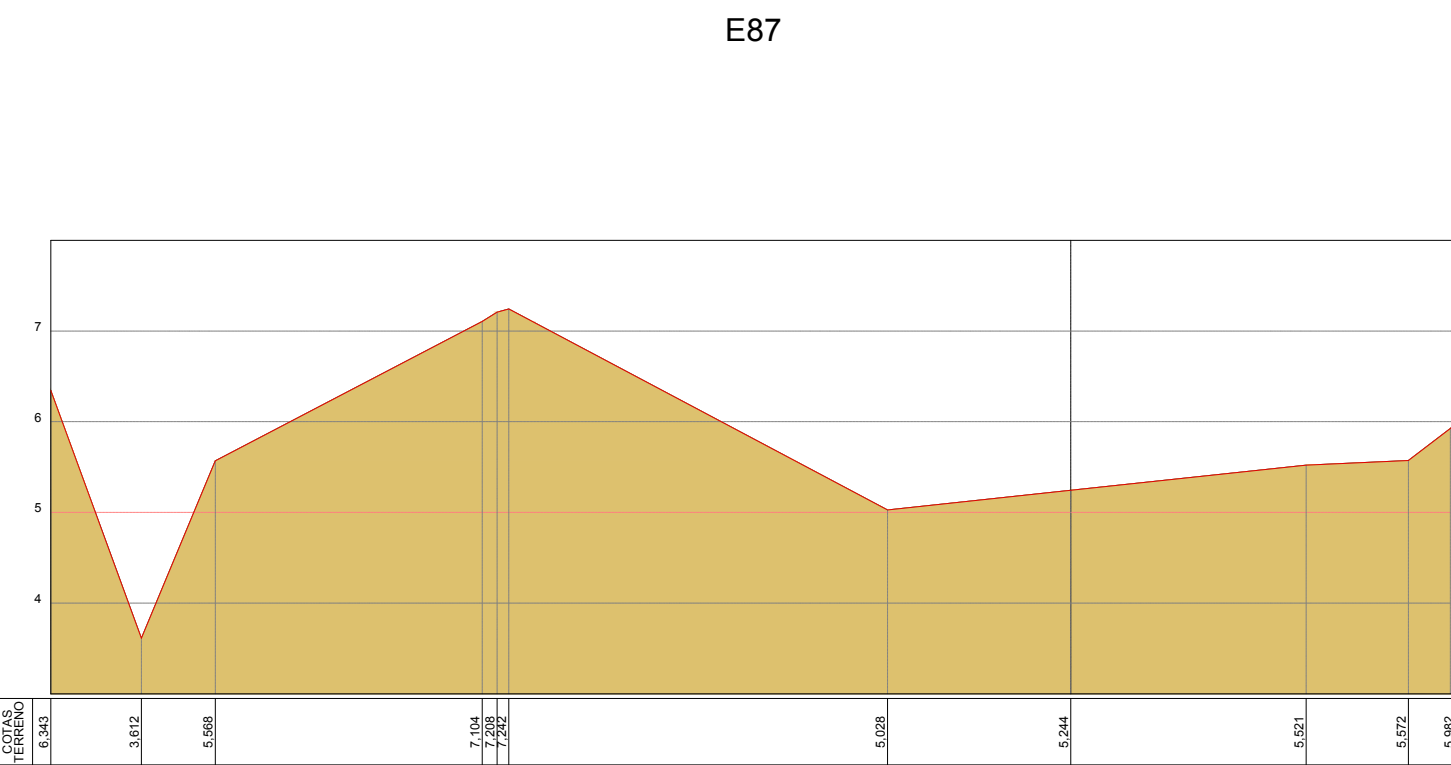
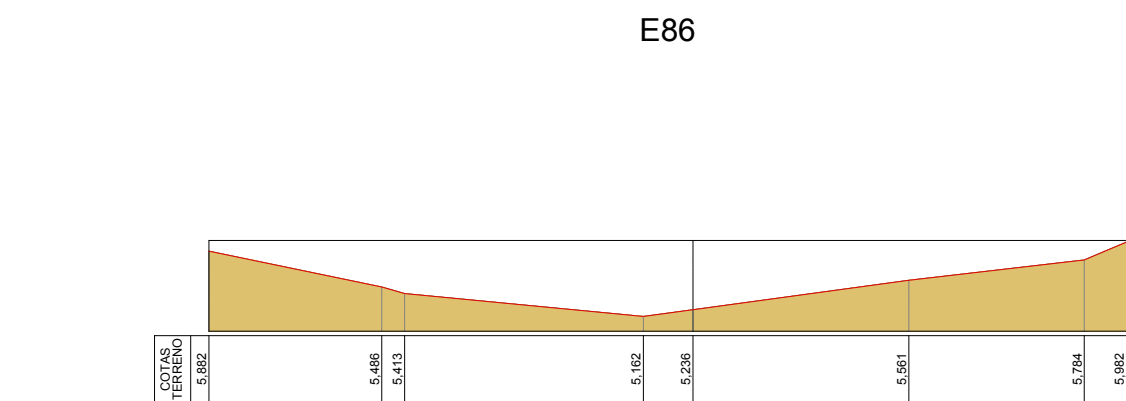
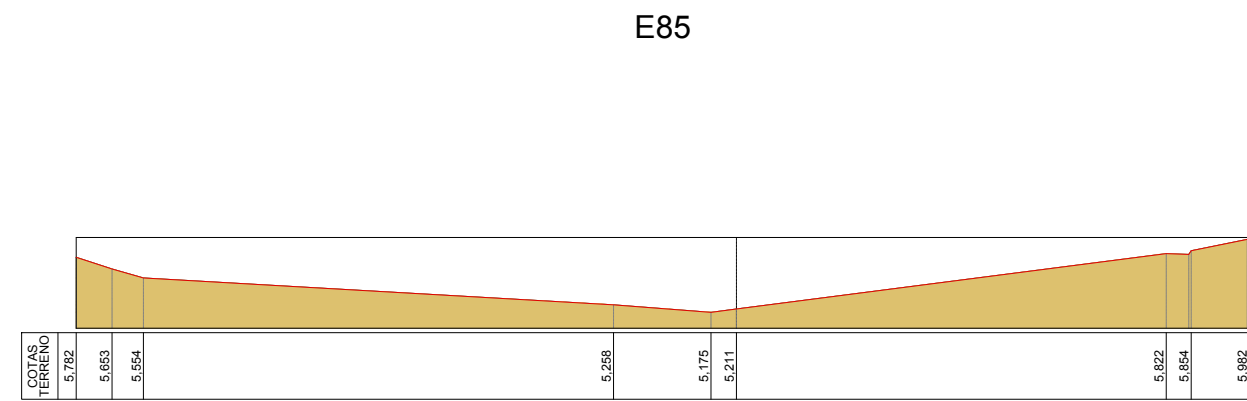
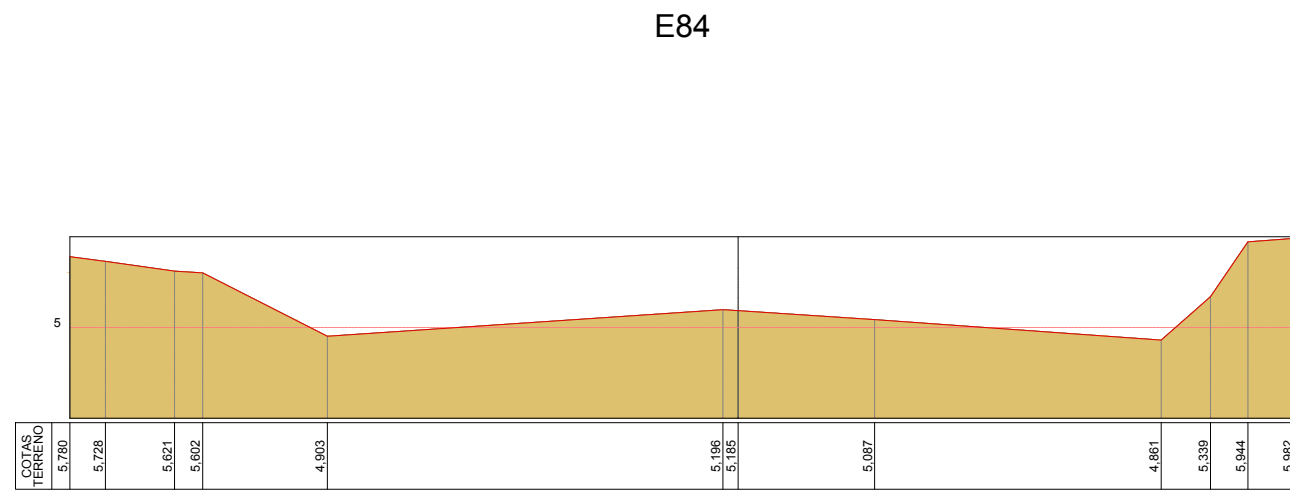
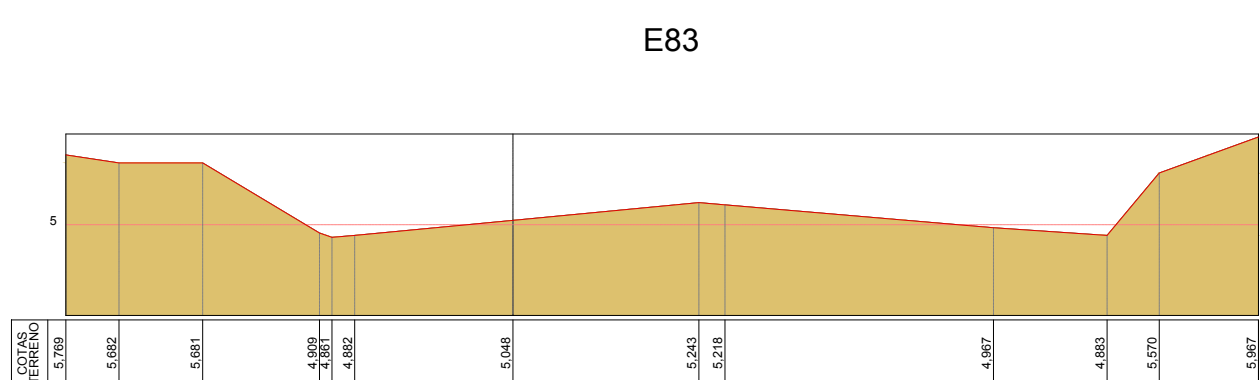
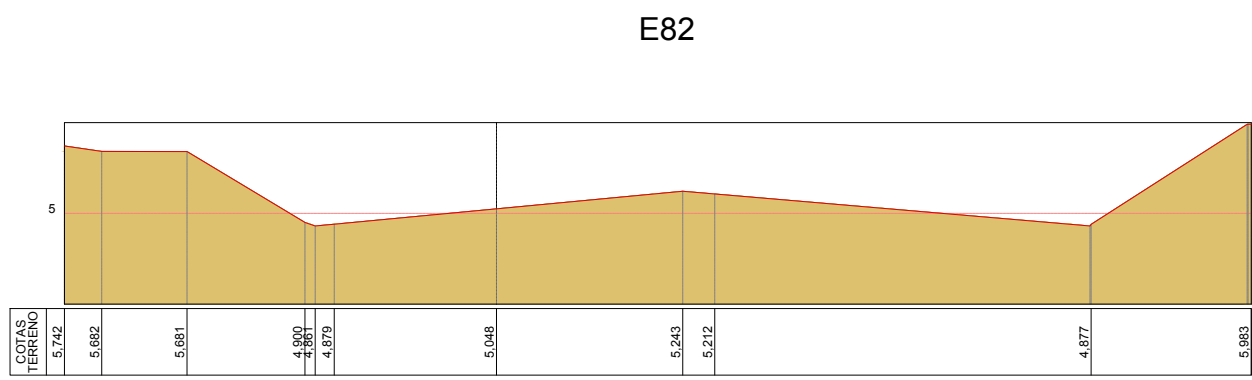
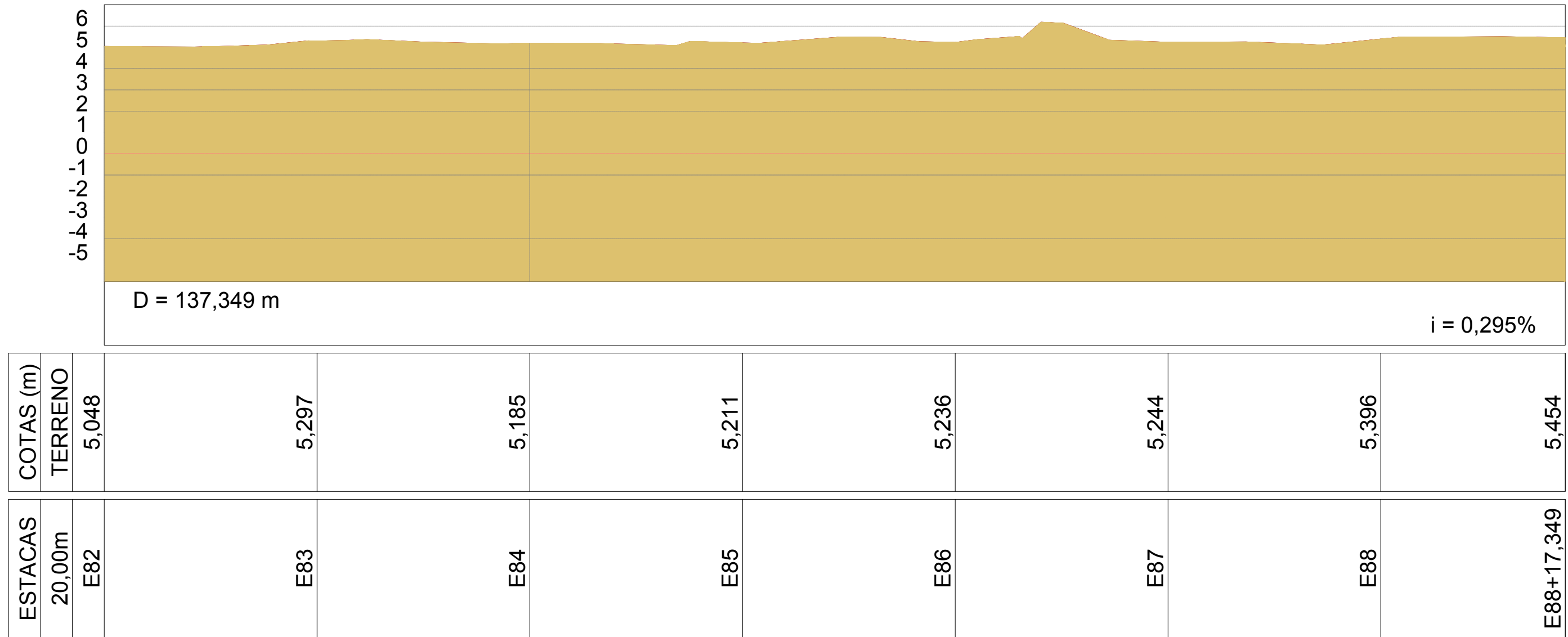
9B

A1  
841 mm x 594 mm











Rua Veríssimo Marques, 1795 - Sala 10 - Centro - São José dos Pinhais - PR

RESPONSÁVEL TÉCNICO:

Marcos Fernando Straube  
Técnico em Agrimensura - CFT 67309127900

TOPOGRAFIA:



MUNICÍPIO DE ITAPOÁ - SANTA CATARINA

RIO CURIÓ

BATIMETRIA - TRECHO 10

DADOS TÉCNICOS:

PERFIL LONGITUDINAL E TRANSVERSAIS

DISTÂNCIA = 137,35 m

COORDENAÇÃO:

ESCALAS:

1/250

SECRETARIA MUNICIPAL DE OBRAS PÚBLICAS:

VISTO:

DATA:

09/2022

PRANCHA PROJETO Nº

10B