



UNIVERSIDADE FEDERAL
DE SANTA CATARINA
Campus de Joinville

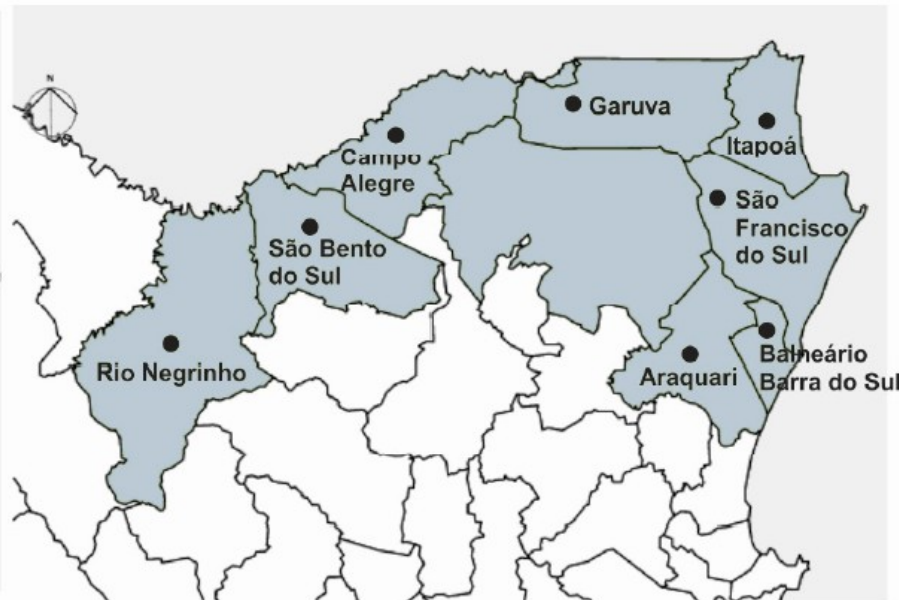
**Planos de
Mobilidade
Urbana de
Municípios do
Nordeste
Catarinense**

Plan *Mob*

Urbano e Regional
NORDESTE CATARINENSE



LABORATÓRIO DE
TRANSPORTES E LOGÍSTICA



Araquari
Balneário Barra do Sul
Campo Alegre
Garuva
Itapoá
Rio Negrinho
São Bento do Sul
São Francisco do Sul

Diferentes características

Economia, População, Dinâmica Urbana, Geografia, Urbanismo, etc

Desafio comum

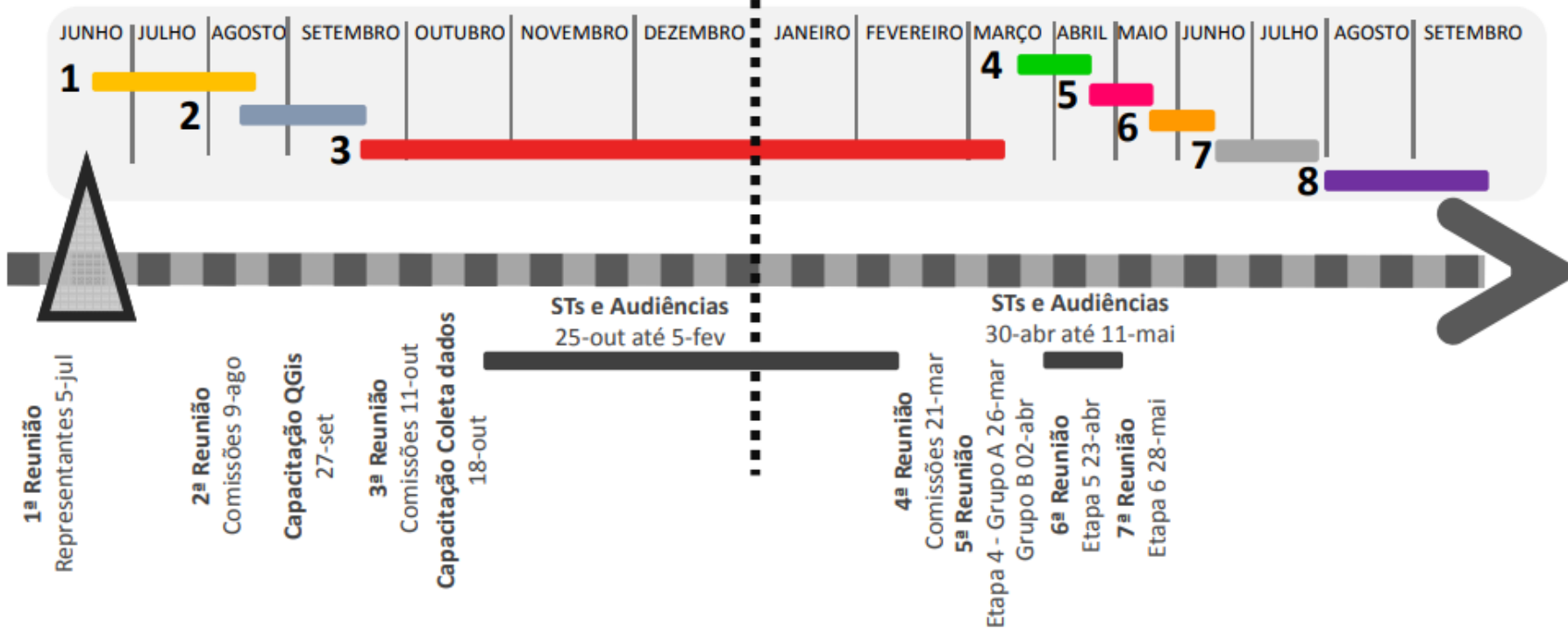
Planejar o futuro!



Cronograma das Etapas

2017

2018





Metodologia de coleta de dados:

ETAPA 2 **Análise Prévia**

Envolvimento com os técnicos locais
Identificação dos modos de deslocamento
Identificação das características espaciais, institucionais
e legais associados ao tema

- Busca de informações na Legislação Municipal, IBGE, base de dados de Secretarias Municipais e relatórios de levantamentos específicos;

ETAPA 3 **Levantamentos e Consulta Públicas**

Coleta de dados de fontes primárias e secundárias

- Busca de informações em inventários físicos, pesquisa de comportamento na circulação e pesquisas operacionais do transporte coletivo;

ETAPA 4 **Diagnóstico, Prognóstico e Audiências**

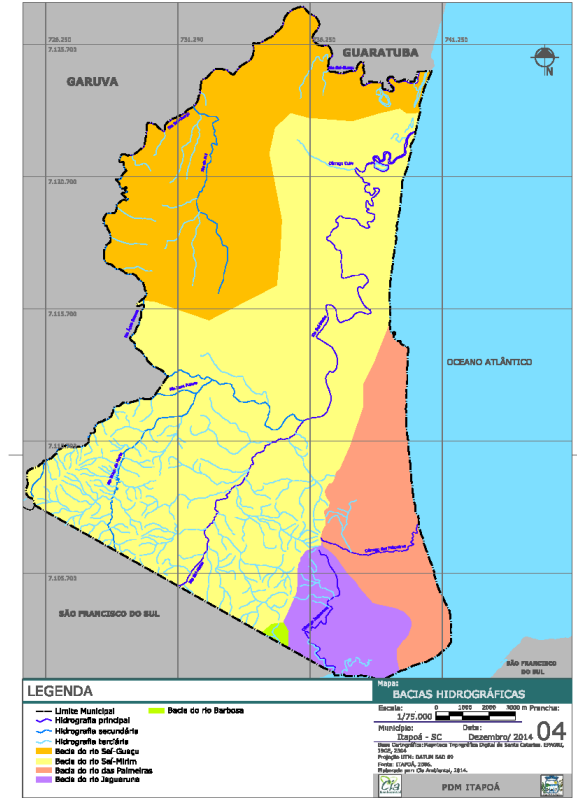
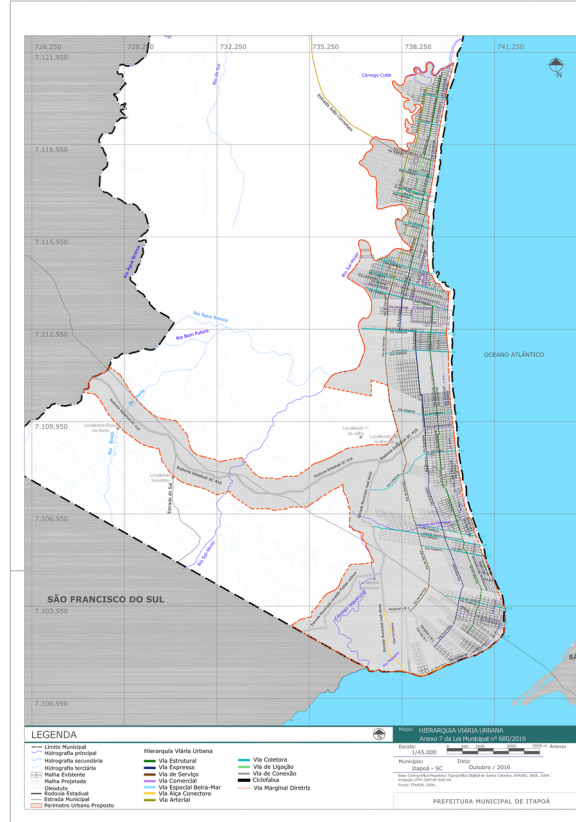
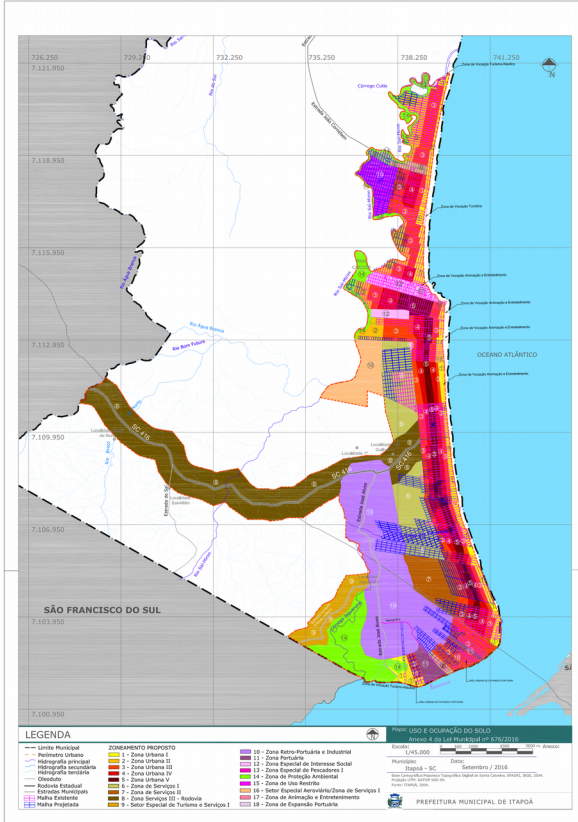
Leitura das informações e análise para identificar os pro
Projeções possíveis de situações futuras de crescimento
urbano em relação à mobilidade urbana

- Análise e sintetização dos dados levantados;



ETAPA 2 **Análise Prévia**

Diagnóstico Preliminar



Mapa de uso e ocupação

Mapa de hierarquia viária

Mapa das bacia hidrográficas



ETAPA 3

Levantamentos
e Consulta
Públicas

Coleta de dados

1 – Inventário Físico:

Inventário do sistema de circulação de pedestres, bicicletas, transporte coletivo e tráfego em geral;



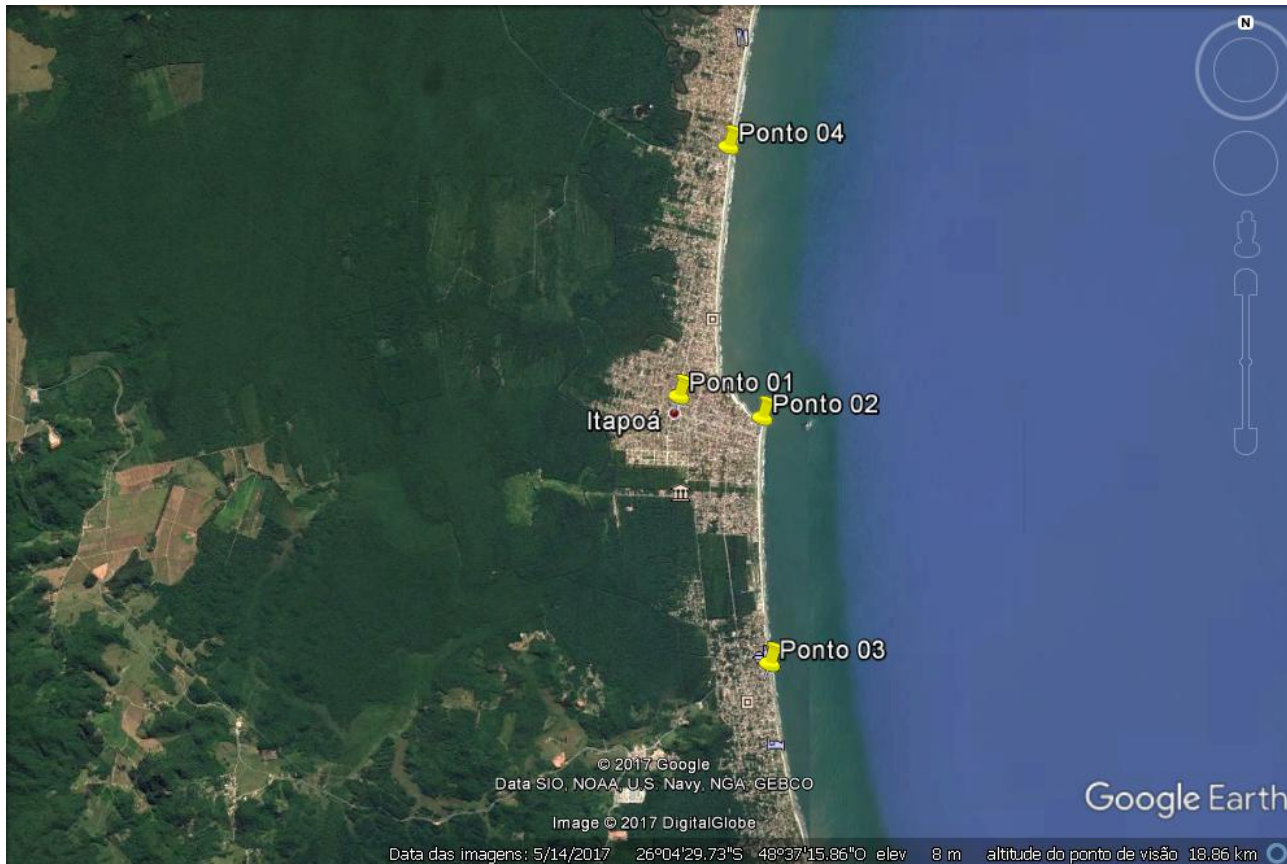


ETAPA **3** Levantamentos
e Consulta
Públicas

Coleta de dados

2 – Pesquisa de comportamento da circulação:

Pesquisa de engenharia de tráfego, relativo a fluxo e densidade;



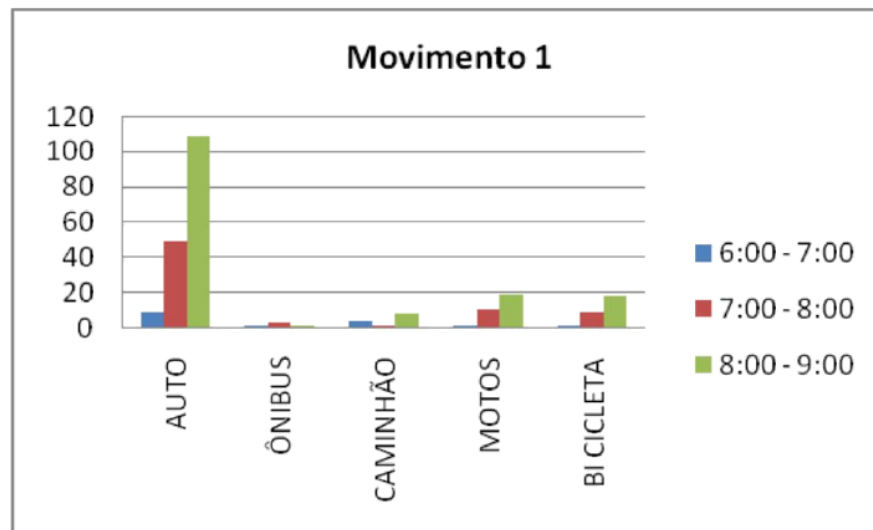
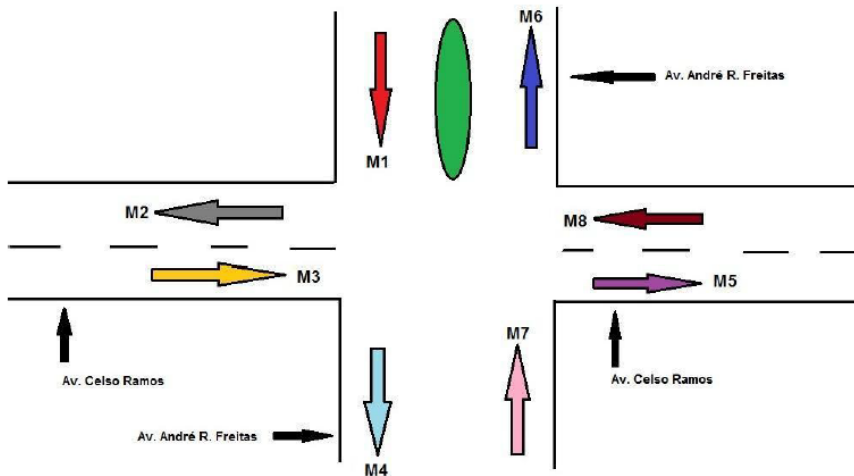


ETAPA 3

Levantamentos e Consulta Públicas

Coleta de dados

2 – Pesquisa de comportamento da circulação:



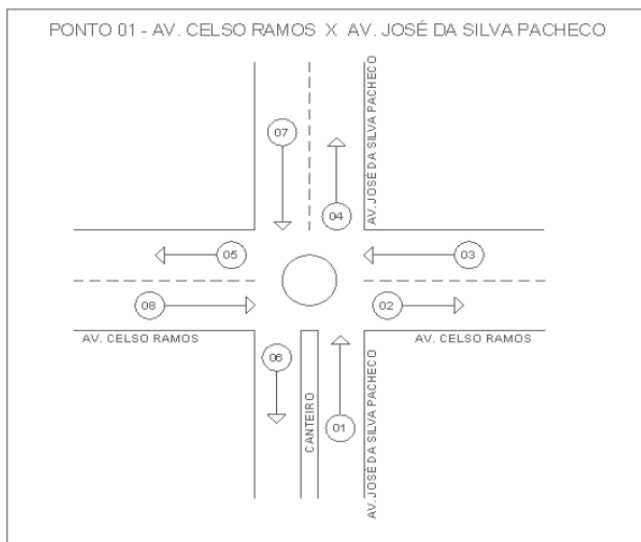
HORÁRIO	AUTO	ÔNIBUS	CAMINHÃO	MOTOS	BI CICLETA
6:00 - 7:00	9	2	4	2	2
7:00 - 8:00	49	3	2	11	9
8:00 - 9:00	108	2	8	19	18
Total	157	5	10	30	27



ETAPA 3 Levantamentos e Consulta Públicas

Coleta de dados

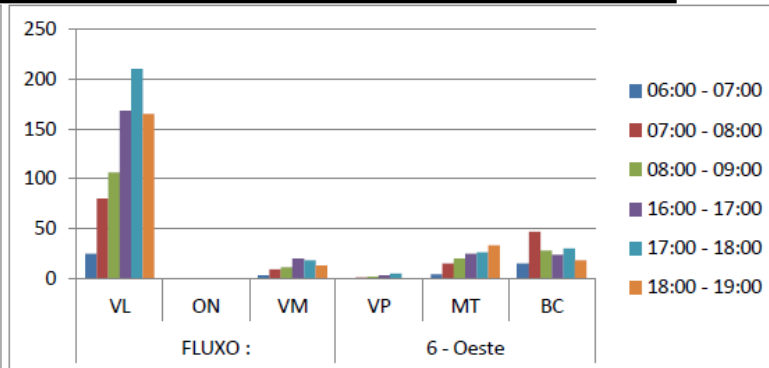
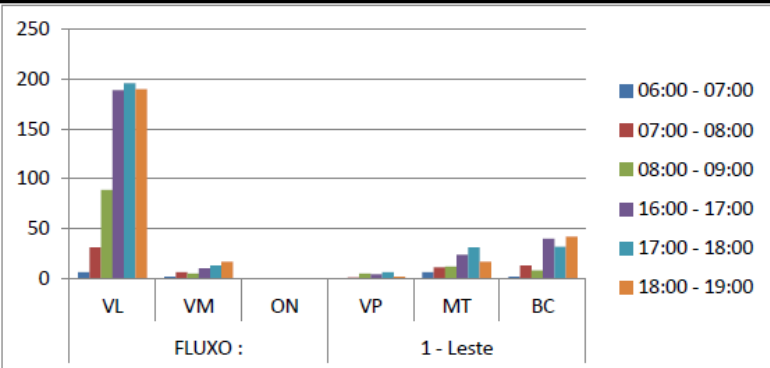
2 – Pesquisa de comportamento da circulação:



INTERVALOS	FLUXO : 3 - Sul						FLUXO : 2 - Norte					
	VL	VM	ON	VP	MT	BC	VL	ON	VM	VP	MT	BC
06:00 - 07:00	67	3	1	4	16	21	45	0	5	1	15	3
07:00 - 08:00	200	28	2	13	39	42	195	1	14	11	51	18
08:00 - 09:00	207	19	2	30	24	30	202	2	16	18	27	3
16:00 - 17:00	315	34	3	29	40	45	299	2	17	23	41	30
17:00 - 18:00	385	34	1	35	50	32	385	0	40	23	68	18
18:00 - 19:00	316	32	0	14	72	40	320	1	36	6	69	30

INTERVALOS	FLUXO : 1 - Leste						FLUXO : 6 - Oeste					
	VL	VM	ON	VP	MT	BC	VL	ON	VM	VP	MT	BC
06:00 - 07:00	6	2	0	0	6	2	25	0	3	0	4	15
07:00 - 08:00	31	6	0	1	11	13	80	0	9	1	15	47
08:00 - 09:00	89	5	0	5	12	8	106	0	11	2	20	28
16:00 - 17:00	189	10	0	4	24	40	168	0	20	3	25	24
17:00 - 18:00	196	13	0	6	31	32	210	0	18	5	26	30
18:00 - 19:00	190	17	0	2	17	42	165	0	13	0	33	18

LEGENDA: VL Veículo Leve VM Veículo Médio ON Onibus VP Veículo Pesado MT Motos BC Bicicleta



ETAPA **3** Levantamentos
e Consulta
Públicas


Audiência Pública



- Realizada no dia 13/12/2017 onde foram apresentados os temas dos Seminários Temáticos;
- Qual é sua percepção em relação a mobilidade em nosso município? Sugestões para melhorias?
- Após a apresentação, a audiência ficou aberta a discussão e fornecimento de contribuições;
- Foi concluído que é necessário buscar ampliar o material colhido com as proposições para elaboração de um plano de mobilidade mais abrangente;



Desenvolvimento da vida urbana de 1880 a 2005





Ne Road, Brighton, Inglaterra (2006)



Ne Road, Brighton, Inghilterra (2006)



Visão de Futuro:

“Potencial para a vocação portuária e turística, com características que favorecem a implantação de atividades de logística e ramos industriais.”

Implantação de vias paralelas periféricas

Criação de vias estruturais para definição de parâmetros de uso e ocupação do solo

Ações específicas e contínuas que permitem a preservação e exploração do turismo ecológico

Vias estruturais à ampliação, modernização e qualidade do sistema de transporte coletivo e escolar

Criação de espaços e passeios que priorizem a acessibilidade, conforto e segurança dos usuários



Seminários Temáticos

1. Sistema Viário e Tráfego
2. Uso e Ocupação do Solo
3. Meio Ambiente e Patrimônio
4. Transporte Coletivo e Escolar
5. Transportes Ativos e Acessibilidade



Dilema de Visão de Futuro:

“Potencial para a vocação **portuária e turística, com características que favorecem a implantação de atividades **de logística e ramos industriais.**”**



Seminário Temático 1 – Sistema Viário e Transportes

CONVITE

A Prefeitura Municipal de Itapoá convida você para participar dos **Seminários Temáticos e 2ª Audiência Pública** para elaboração do **Plano Municipal de Mobilidade Urbana de Itapoá**, visando atender as exigências da Lei Federal nº 12.587/12 que institui as Diretrizes da Política Nacional de Mobilidade Urbana.

**Seminário Temático 1
SISTEMA VIÁRIO E TRÁFEGO**
Data: **07/05/2018**
Horário: **9 às 11 horas**
Local: **Casa da Cultura**
Rua VII esquina com Rua Wellington Rodrigues Junqueira, Balneário Príncipe
20° 44.81'S / 48° 37'23.36"O

PlanMob
Urbano e Regional
NORDESTE CATARINENSE

Realização:

ITAPOÁ
GOVERNO MUNICIPAL

SECRETARIA DE PLANEJAMENTO E URBANISMO
Prefeitura de Itapoá/SC
www.itapoa.sc.gov.br

UNIVERSIDADE FEDERAL DE SANTA CATARINA
Campus de Joinville





Seminário Temático 2 – Uso e Ocupação

CONVITE

PlanMob

Urbano e Regional
NORDESTE CATARINENSE

A Prefeitura Municipal de Itapoá convida você para participar dos Seminários Temáticos e 2ª Audiência Pública para elaboração do Plano Municipal de Mobilidade Urbana de Itapoá, Visando atender as exigências da Lei Federal nº 12.587/12 que institui as Diretrizes da Política Nacional de Mobilidade Urbana.



**Seminário Temático 2
USO E OCUPAÇÃO DO SOLO**
Data: **08/05/2018**
Horário: **9 às 11 horas**
Local: **Casa da Cultura de Itapoá**
Rua VII esquina com Rua Wellington Rodrigues Junqueira,
Bairro Príncipe

20° 44.81'S / 48° 22.30' O

Realização:



SECRETARIA DE
PLANEJAMENTO E URBANISMO
Prefeitura de Itapoá/SC
www.itapoa.sc.gov.br



UNIVERSIDADE FEDERAL
DE SANTA CATARINA
Campus de Joinville



05/08/2018 09:41:35



05/08/2018 09:41:05



Seminário Temático 3 – Meio Ambiente e Patrimônio

CONVITE

PlanMob

Urbano e Regional
NORDESTE CATARINENSE

A Prefeitura Municipal de Itapoá convida você para participar dos Seminários Temáticos e 2ª Audiência Pública para elaboração do Plano Municipal de Mobilidade Urbana de Itapoá, visando atender as exigências da Lei Federal nº 12.587/12 que institui as Diretrizes da Política Nacional de Mobilidade Urbana.

Seminário Temático 3
MEIO AMBIENTE E PATRIMÔNIO
Data: **09/05/2018**
Horário: **9 às 11 horas**
Local: **Casa da Cultura de Itapoá**
Rua VII esquina com Rua Wellington
Rodríguez Junqueira, Balneário Príncipe

Realização:

ITAPOÁ
Município de Itapoá

SECRETARIA DE PLANEJAMENTO E URBANISMO

UNIVERSIDADE FEDERAL DE SANTA CATARINA
Campus de Joinville





Seminário Temático 4 – Transporte Público e Escolar

CONVITE
PlanMob
Urbano e Regional
NORDESTE CATARINENSE

A Prefeitura Municipal de Itapoá convida você para participar dos Seminários Temáticos e 2ª Audiência Pública para elaboração do Plano Municipal de Mobilidade Urbana de Itapoá, Visando atender as exigências da Lei Federal nº 12.587/12 que institui as Diretrizes da Política Nacional de Mobilidade Urbana.


SEMINÁRIO TEMÁTICO 4
Transporte Coletivo e Escolar

Data: **10/05/2018**
Horário: **9 às 11 horas**
Local: **Casa da Cultura de Itapoá**
Rua VII esquina com Rua Wellington Rodrigues Junqueira, Balneário Príncipe

Realização:









Seminário Temático 5 – Transportes Ativos e Acessibilidade

CONVITE

PlanMob

Urbano e Regional
NORDESTE CATARINENSE

A Prefeitura Municipal de Itapoá convida você para participar dos **Seminários Temáticos e 2ª Audiência Pública** para elaboração do **Plano Municipal de Mobilidade Urbana de Itapoá**, visando atender as exigências da Lei Federal nº 12.587/12 que institui as Diretrizes da Política Nacional de Mobilidade Urbana.

SEMINÁRIO TEMÁTICO 5
Transportes Ativos e Acessibilidade

Data: 11/05/2018
Horário: 9 às 11 horas
Local: Casa da Cultura de Itapoá
Rua VII esquina com Rua Wellington
Rodríguez Junqueira, Balneário Príncipe

Realização:

ITAPOÁ SECRETARIA DE PLANEJAMENTO E URBANISMO

UNIVERSIDADE FEDERAL DE SANTA CATARINA
Campus de Joinville



2ª Audiência Pública

Como será envelhecer
na Cidade ao
atingir 80 anos ?

Discussão em Grupos

Visão de Futuro de
uma cidade
que me
ACOLHE.





(Gehl Arch.,2016)



Qual será a **prioridade** à **Mobilidade Urbana** em minha cidade?



OBRIGADO PELA ATENÇÃO!!

A equipe PlanMob está a disposição para qualquer dúvida relacionada a esta apresentação.

planmob.ufsc.amunesc@gmail.com