



REPUBLICA FEDERATIVA DO BRASIL
MINISTERIO DA INFRAESTRUTURA
DEPARTAMENTO NACIONAL DE TRANSITO
CARTeira NACIONAL DE HABILITACAO

Nome: **JAIRO OSNI SCHWARZ JUNIOR**

DOC. IDENTIDADE / ORG. EMISSORA: **4627394 SSP SC**

CPF: **074.920.979-39** DATA NASCIMENTO: **03/07/1991**

FILIAÇÃO: **JAIRO OSNI SCHWARZ**
ELISABETH TEREZINHA DA SILVA SCHWARZ

PERMISSÃO: **AB** ACC: **AB** CAT. HAB: **AB**

Nº REGISTRO: **04752317735** VALIDADE: **29/02/2026** 1ª HABILITAÇÃO: **17/12/2010**

OBSERVAÇÕES

ASSINATURA DO PORTADOR

LOCAL: **SÃO BENTO DO SUL, SC** DATA DE EMISSÃO: **01/03/2021**

ASSINATURA DO EMISOR: **Sandra Mara Pereira** Diretora Estadual de Defesa Tráfego
05755048151
SC162324871

SANTA CATARINA

VALIDA EM TODO O TERRITÓRIO NACIONAL 2238057003

PROIBIDO PLASTIFICAR 2238057003

DE ACALAP ANTE BANCOS GOVERNAMENTAIS E PRIVADOS RR SC 52

Handwritten signatures and initials in blue ink.



http://assinador.pscs.com.br/assinadorweb/autenticacao?chave1=ASaY0q4KESu036zQef4x8Q&chave2=Ug8cwspH_cKgj5CVuIRA
ASSINADO DIGITALMENTE POR: 07452097939-JAIRO OSNI SCHWARZ JUNIOR | 11718095651-JOAO VICTOR GOMES DE MELO FRANCA

J2 ENGENHARIA E TOPOGRAFIA LTDA
CNPJ: 39.330.869/0001-30

PRIMEIRA ALTERAÇÃO CONTRATUAL

JAIRO OSNI SCHWARZ JUNIOR, brasileiro, nascido em 03/07/1991, casado em comunhão parcial de bens, empresário, CPF nº 074.520.979-39, carteira nacional de habilitação nº 04752317735 – DETRAN/SC, residente e domiciliado na Rua Honório Roesler, 208, Oxford, São Bento do Sul/SC, CEP 89285-693, Brasil.

JOAO VICTOR GOMES DE MELO FRANCA, brasileiro, nascido em 07/06/1994, casado em comunhão parcial de bens, engenheiro civil, CPF nº 117.180.956-51, carteira nacional de habilitação nº 05711445401 – DENATRAN/MG, residente e domiciliado na Rua Reinaldo Schwedler, 200, Progresso, São Bento do Sul/SC, CEP 89281-387, Brasil.

Sócios da sociedade limitada de nome empresarial **J2 ENGENHARIA E TOPOGRAFIA LTDA**, registrada legalmente por contrato social devidamente arquivado nesta Junta Comercial do Estado de Santa Catarina, sob NIRE nº 42206309656, com sede Rua Honório Roesler, 208, Oxford, São Bento do Sul/SC, CEP 89285-693, devidamente inscrita no CNPJ sob o nº 39.330.869/0001-30, deliberam de pleno e comum acordo ajustarem a presente alteração contratual, nos termos da Lei nº 10.406/ 2002, mediante as condições estabelecidas nas cláusulas seguintes:

CESSÃO E TRANSFERÊNCIA DE QUOTAS

CLÁUSULA 1ª - O sócio **JAIRO OSNI SCHWARZ JUNIOR** cede e transfere de forma onerosa 300 (trezentas) quotas de capital social, que perfaz o valor total de R\$300,00 (Trezentos Reais), direta e irrestritamente ao sócio **JOAO VICTOR GOMES DE MELO FRANCA**, dando plena, geral e irrevogável quitação.

Após a cessão e transferência de quotas, fica assim distribuído:

SÓCIO	(%)	QUOTAS	VALOR R\$
Jairo Osni Schwarz Junior	49	14.700	14.700,00
Joao Victor Gomes de Melo Franca	51	15.300	15.300,00
TOTAL	100	30.000	30.000,00

Em face das alterações acima, consolida-se o contrato social, nos termos da Lei nº 10.406/2002, mediante as condições e cláusulas seguintes:

DA DENOMINAÇÃO, SEDE, OBJETIVO E PRAZO



Junta Comercial do Estado de Santa Catarina

Certifico o Registro em 08/12/2020

Arquivamento 20202447677 Protocolo 202447677 de 07/12/2020 NIRE 42206309656

Nome da empresa J2 ENGENHARIA E TOPOGRAFIA LTDA

Este documento pode ser verificado em <http://regin.jucesc.sc.gov.br/autenticacaoDocumentos/autenticacao.aspx>

Chancela 274454747854560

Esta cópia foi autenticada digitalmente e assinada em 08/12/2020 por Blasco Borges Barcellos - Secretario-geral

08/12/2020





J2 ENGENHARIA E TOPOGRAFIA LTDA
CNPJ: 39.330.869/0001-30

PRIMEIRA ALTERAÇÃO CONTRATUAL

Cláusula 1ª: A sociedade gira sob o nome empresarial de **J2 ENGENHARIA E TOPOGRAFIA LTDA**.

Parágrafo Único - A sociedade tem a forma de Sociedade Limitada, obedecendo às normas que lhe são próprias e o disposto neste contrato social, regendo-se supletivamente pelas normas da Sociedade Anônima.

Cláusula 2ª: A sociedade tem sua sede na Rua Honório Roesler, nº 208, Oxford, em São Bento do Sul/SC, CEP 89285-693.

Cláusula 3ª: A sociedade tem como objeto **serviços de engenharia**, cartografia, topografia, geodesia, desenho técnico, arquitetura, perfurações, sondagens, testes e análises técnicas, e serviços especializados de apoio administrativo.

Cláusula 4ª: A empresa iniciou suas atividades em 06/10/2020 e é por tempo indeterminado.

DO CAPITAL SOCIAL, QUOTAS E ADMINISTRAÇÃO

Cláusula 5ª – O capital social é de R\$ 30.000,00 (trinta mil reais), dividido em trinta mil cotas no valor nominal unitário de um real, totalmente integralizado, em moeda corrente do país assim subscritas:

SÓCIO	(%)	QUOTAS	VALOR R\$
Jairo Osni Schwarz Junior	49	14.700	14.700,00
Joao Victor Gomes de Melo Franca	51	15.300	15.300,00
TOTAL	100	30.000	30.000,00

Cláusula 6ª: A administração da sociedade cabe isoladamente ao sócio **JAIRO OSNI SCHWARZ JUNIOR**, e isoladamente ao sócio **JOAO VICTOR GOMES DE MELO FRANCA** com os poderes e atribuições de representação ativa e passiva na sociedade, judicial e extrajudicialmente, podendo praticar todos os atos compreendidos no objeto social, sempre de interesse da sociedade, autorizado o uso do nome empresarial, vedado, no entanto, fazê-lo em atividades estranhas ao interesse social ou assumir obrigações seja em favor de qualquer dos cotistas ou de terceiros, bem como onerar ou alienar bens imóveis da sociedade, sem autorização do outro sócio.



Junta Comercial do Estado de Santa Catarina

08/12/2020

Certifico o Registro em 08/12/2020

Arquivamento 20202447677 Protocolo 202447677 de 07/12/2020 NIRE 42206309656

Nome da empresa J2 ENGENHARIA E TOPOGRAFIA LTDA

Este documento pode ser verificado em <http://regin.jucesc.sc.gov.br/autenticacaoDocumentos/autenticacao.aspx>

Chancela 274454747854560

Esta cópia foi autenticada digitalmente e assinada em 08/12/2020 por Blasco Borges Barcellos - Secretario-geral



J2 ENGENHARIA E TOPOGRAFIA LTDA
CNPJ: 39.330.869/0001-30

PRIMEIRA ALTERAÇÃO CONTRATUAL

Parágrafo Único: No exercício da administração, o(s) administrador(es) poderá(ão) retirar valor mensal a título de pro labore.

DO EXERCÍCIO SOCIAL, LUCROS E PREJUÍZOS

Cláusula 7ª: O exercício social terminará em 31 de dezembro, quando serão levantados o balanço patrimonial e o balanço de resultado econômico e será efetuada a apuração e a distribuição dos resultados com observância das disposições legais aplicáveis, sendo que os lucros ou prejuízos verificados serão distribuídos ou suportados pelos sócios na proporção de suas cotas de capital.

Parágrafo 1º: Por deliberação dos sócios a distribuição de lucros poderá ser em qualquer período do ano a partir de resultado do período apurado.

Parágrafo 2º: A distribuição dos lucros poderá não obedecer a participação dos sócios desde que aprovada pelos sócios quotistas.

DA EXCLUSÃO DE SÓCIOS E LIQUIDAÇÃO DAS COTAS

Cláusula 8ª: O falecimento, retirada, interdição ou inabilitação de um dos sócios não acarretará a dissolução da sociedade, que continuará com o sócio remanescente ou herdeiros do sócio falecido. Caso o(s) herdeiro(s) do sócio falecido não pretenda(m) integrar-se a Sociedade, então, caberá ao(s) sócio(s) remanescente(s) providenciar(em) a produção de balanço especial e apuração do patrimônio líquido para pagamento dos haveres do sócio falecido, mediante levantamento de balanço geral específico para esse fim, tudo em conformidade com a legislação em vigor.

DA AUSÊNCIA DE IMPEDIMENTOS

Cláusula 9ª: Os Administradores declaram, sob as penas da lei, que não estão impedidos de exercer a administração da sociedade, por lei especial ou em virtude de condenação criminal, ou por se encontrar sob os efeitos dela, a pena que vede, ainda que temporariamente, o acesso a cargos públicos ou por crime falimentar, de prevaricação, peita ou suborno, concussão, peculato, ou contra economia popular, contra o sistema financeiro nacional, contra normas de defesa.



Junta Comercial do Estado de Santa Catarina

Certifico o Registro em 08/12/2020

Arquivamento 20202447677 Protocolo 202447677 de 07/12/2020 NIRE 42206309656

Nome da empresa J2 ENGENHARIA E TOPOGRAFIA LTDA

Este documento pode ser verificado em <http://regin.jucesc.sc.gov.br/autenticacaoDocumentos/autenticacao.aspx>

Chancela 274454747854560

Esta cópia foi autenticada digitalmente e assinada em 08/12/2020 por Blasco Borges Barcellos - Secretario-geral

08/12/2020



J2 ENGENHARIA E TOPOGRAFIA LTDA
CNPJ: 39.330.869/0001-30

PRIMEIRA ALTERAÇÃO CONTRATUAL

DAS DISPOSIÇÕES FINAIS

Cláusula 10ª: Os casos omissos neste contrato serão resolvidos com observância dos preceitos do Código Civil (Lei nº 10.406/2002) e de outros dispositivos legais aplicáveis.

Cláusula 11ª: Fica eleito o foro da comarca de São Bento do Sul/SC, para dirimir as questões oriundas do presente contrato.

São Bento do Sul, 07 de dezembro de 2020.

JAIRO OSNI SCHWARZ JUNIOR
CPF: 074.520.979-39

JOAO VICTOR GOMES DE MELO FRANCA
CPF: 117.180.956-51



Junta Comercial do Estado de Santa Catarina

Certifico o Registro em 08/12/2020

Arquivamento 20202447677 Protocolo 202447677 de 07/12/2020 NIRE 42206309656

Nome da empresa J2 ENGENHARIA E TOPOGRAFIA LTDA

Este documento pode ser verificado em <http://regin.jucesc.sc.gov.br/autenticacaoDocumentos/autenticacao.aspx>

Chancela 274454747854560

Esta cópia foi autenticada digitalmente e assinada em 08/12/2020 por Blasco Borges Barcellos - Secretario-geral

08/12/2020



JUCESC
Junta Comercial do Estado de
SANTA CATARINA



202447677



TERMO DE AUTENTICACAO

NOME DA EMPRESA	J2 ENGENHARIA E TOPOGRAFIA LTDA
PROTOCOLO	202447677 - 07/12/2020
ATO	002 - ALTERACAO
EVENTO	021 - ALTERACAO DE DADOS (EXCETO NOME EMPRESARIAL)

MATRIZ

NIRE 42206309656
CNPJ 39.330.869/0001-30
CERTIFICO O REGISTRO EM 08/12/2020
SOB N: 20202447677

EVENTOS

051 - CONSOLIDACAO DE CONTRATO/ESTATUTO ARQUIVAMENTO: 20202447677

REPRESENTANTES QUE ASSINARAM DIGITALMENTE

Cpf: 07452097939 - JAIRO OSNI SCHWARZ JUNIOR

Cpf: 11718095651 - JOAO VICTOR GOMES DE MELO FRANCA



Junta Comercial do Estado de Santa Catarina

Certifico o Registro em 08/12/2020

Arquivamento 20202447677 Protocolo 202447677 de 07/12/2020 NIRE 42206309656

Nome da empresa J2 ENGENHARIA E TOPOGRAFIA LTDA

Este documento pode ser verificado em <http://regin.jucesc.sc.gov.br/autenticacaoDocumentos/autenticacao.aspx>

Chancela 274454747854560

Esta cópia foi autenticada digitalmente e assinada em 08/12/2020 por Blasco Borges Barcellos - Secretario-geral

08/12/2020



REPÚBLICA FEDERATIVA DO BRASIL
CADASTRO NACIONAL DA PESSOA JURÍDICA

NÚMERO DE INSCRIÇÃO 39.330.869/0001-30 MATRIZ	COMPROVANTE DE INSCRIÇÃO E DE SITUAÇÃO CADASTRAL	DATA DE ABERTURA 06/10/2020
NOME EMPRESARIAL J2 ENGENHARIA E TOPOGRAFIA LTDA		
TÍTULO DO ESTABELECIMENTO (NOME DE FANTASIA) *****	PORTE ME	
CÓDIGO E DESCRIÇÃO DA ATIVIDADE ECONÔMICA PRINCIPAL 71.12-0-00 - Serviços de engenharia		
CÓDIGO E DESCRIÇÃO DAS ATIVIDADES ECONÔMICAS SECUNDÁRIAS 43.12-6-00 - Perfurações e sondagens 71.11-1-00 - Serviços de arquitetura 71.19-7-01 - Serviços de cartografia, topografia e geodésia 71.19-7-03 - Serviços de desenho técnico relacionados à arquitetura e engenharia 71.20-1-00 - Testes e análises técnicas 82.19-9-99 - Preparação de documentos e serviços especializados de apoio administrativo não especificados anteriormente		
CÓDIGO E DESCRIÇÃO DA NATUREZA JURÍDICA 206-2 - Sociedade Empresária Limitada		
LOGRADOURO R HONORIO ROESLER	NÚMERO 208	COMPLEMENTO *****
CEP 89.285-693	BAIRRO/DISTRITO OXFORD	MUNICÍPIO SAO BENTO DO SUL
UF SC	ENDEREÇO ELETRÔNICO J2ENGTPO@GMAIL.COM	TELEFONE (47) 9682-3804
ENTE FEDERATIVO RESPONSÁVEL (EFR) *****		
SITUAÇÃO CADASTRAL ATIVA	DATA DA SITUAÇÃO CADASTRAL 06/10/2020	
MOTIVO DE SITUAÇÃO CADASTRAL		
SITUAÇÃO ESPECIAL *****	DATA DA SITUAÇÃO ESPECIAL *****	

Aprovado pela Instrução Normativa RFB nº 1.863, de 27 de dezembro de 2018.

Emitido no dia 18/11/2021 às 08:52:40 (data e hora de Brasília).

Página: 1/1



MINISTÉRIO DA FAZENDA
Secretaria da Receita Federal do Brasil
Procuradoria-Geral da Fazenda Nacional



**CERTIDÃO NEGATIVA DE DÉBITOS RELATIVOS AOS TRIBUTOS FEDERAIS E À DÍVIDA
ATIVA DA UNIÃO**

Nome: J2 ENGENHARIA E TOPOGRAFIA LTDA
CNPJ: 39.330.869/0001-30

Ressalvado o direito de a Fazenda Nacional cobrar e inscrever quaisquer dívidas de responsabilidade do sujeito passivo acima identificado que vierem a ser apuradas, é certificado que não constam pendências em seu nome, relativas a créditos tributários administrados pela Secretaria da Receita Federal do Brasil (RFB) e a inscrições em Dívida Ativa da União (DAU) junto à Procuradoria-Geral da Fazenda Nacional (PGFN).

Esta certidão é válida para o estabelecimento matriz e suas filiais e, no caso de ente federativo, para todos os órgãos e fundos públicos da administração direta a ele vinculados. Refere-se à situação do sujeito passivo no âmbito da RFB e da PGFN e abrange inclusive as contribuições sociais previstas nas alíneas 'a' a 'd' do parágrafo único do art. 11 da Lei nº 8.212, de 24 de julho de 1991.

A aceitação desta certidão está condicionada à verificação de sua autenticidade na Internet, nos endereços <<http://rfb.gov.br>> ou <<http://www.pgfn.gov.br>>.

Certidão emitida gratuitamente com base na Portaria Conjunta RFB/PGFN nº 1.751, de 2/10/2014.

Emitida às 10:38:25 do dia 26/10/2021 <hora e data de Brasília>.

Válida até 24/04/2022.

Código de controle da certidão: **0FD7.16A2.3180.763C**

Qualquer rasura ou emenda invalidará este documento.

(Assinaturas manuscritas em azul)



CERTIDÃO NEGATIVA DE DÉBITOS ESTADUAIS

Nome (razão social): **J2 ENGENHARIA E TOPOGRAFIA LTDA**
CNPJ/CPF: **39.330.869/0001-30**
(Solicitante sem inscrição no Cadastro de Contribuintes do ICMS/SC)

Esta certidão é válida para o número do CPF ou CNPJ informado pelo solicitante, que não consta da base de dados da Secretaria de Estado da Fazenda.

O nome e o CPF ou CNPJ informados pelo solicitante devem ser conferidos com a documentação pessoal do portador.

Ressalvando o direito da Fazenda Estadual de inscrever e cobrar as dívidas que vierem a ser apuradas, é certificado que não constam, na presente data, pendências em nome do contribuinte acima identificado, relativas aos tributos, dívida ativa e demais débitos administrados pela Secretaria de Estado da Fazenda.

Dispositivo Legal:	Lei nº 3938/66, Art. 154
Número da certidão:	210140152600911
Data de emissão:	26/10/2021 10:36:11
Validade (Lei nº 3938/66, Art. 158, modificado pelo artigo 18 da Lei n 15.510/11.):	25/12/2021

A autenticidade desta certidão deverá ser confirmada na página da Secretaria de Estado da Fazenda na Internet, no endereço: <http://www.sef.sc.gov.br>



CERTIDÃO NEGATIVA DE DÉBITOS
Nº 31841/2021

Nome/Razão: J2 ENGENHARIA E TOPOGRAFIA LTDA	Código: 2921634
CNPJ/CPF: 39.330.869/0001-30	
Endereço: HONORIO ROESLER	
Complemento:	
Bairro: OXFORD	CEP: 89.285-693
	Cidade: São Bento do Sul - SC

[FINALIDADE]

[INFORMAÇÕES ADICIONAIS]

Certificamos, para os devidos fins, que conforme os Registros Gerais desta Prefeitura, constatamos que o contribuinte **J2 ENGENHARIA E TOPOGRAFIA LTDA**, cadastrado no CPF/CNPJ sob o nº **39.330.869/0001-30**, nada deve a Fazenda Municipal, até a presente data, ficando ressalvado o direito da Fazenda Municipal exigir a qualquer tempo as penalidades pecuniárias não lançadas a data desta.

Validade até: 25/11/2021.

São Bento do Sul (SC), 26 de outubro de 2021.

Código de Controle: WGT211201-000-NKMSLLONSOZYCJ-1

A validade do documento pode ser consultada no site da prefeitura por meio do código de controle informado.

<http://saobentodosul.atende.net>



Voltar

Imprimir



Certificado de Regularidade do FGTS - CRF

Inscrição: 39.330.869/0001-30
Razão Social: J2 ENGENHARIA E TOPOGRAFIA LTDA
Endereço: R HONORIO ROESLER 208 / OXFORD / SAO BENTO DO SUL / SC / 89285-693

A Caixa Econômica Federal, no uso da atribuição que lhe confere o Art. 7, da Lei 8.036, de 11 de maio de 1990, certifica que, nesta data, a empresa acima identificada encontra-se em situação regular perante o Fundo de Garantia do Tempo de Serviço - FGTS.

O presente Certificado não servirá de prova contra cobrança de quaisquer débitos referentes a contribuições e/ou encargos devidos, decorrentes das obrigações com o FGTS.

Validade: 10/11/2021 a 09/12/2021

Certificação Número: 2021111002321854908786

Informação obtida em 18/11/2021 08:48:30

A utilização deste Certificado para os fins previstos em Lei esta condicionada a verificação de autenticidade no site da Caixa:
www.caixa.gov.br

[Voltar](#)[Imprimir](#)

Certificado de Regularidade do FGTS - CRF

Inscrição: 39.330.869/0001-30

Razão Social: J2 ENGENHARIA E TOPOGRAFIA LTDA

Endereço: R HONORIO ROESLER 208 / OXFORD / SAO BENTO DO SUL / SC / 89285-693

A Caixa Econômica Federal, no uso da atribuição que lhe confere o Art. 7, da Lei 8.036, de 11 de maio de 1990, certifica que, nesta data, a empresa acima identificada encontra-se em situação regular perante o Fundo de Garantia do Tempo de Serviço - FGTS.

O presente Certificado não servirá de prova contra cobrança de quaisquer débitos referentes a contribuições e/ou encargos devidos, decorrentes das obrigações com o FGTS.

Validade: 10/11/2021 a 09/12/2021

Certificação Número: 2021111002321854908786

Informação obtida em 18/11/2021 08:48:30

A utilização deste Certificado para os fins previstos em Lei esta condicionada a verificação de autenticidade no site da Caixa:
www.caixa.gov.br



PODER JUDICIÁRIO
JUSTIÇA DO TRABALHO



CERTIDÃO NEGATIVA DE DÉBITOS TRABALHISTAS

Nome: J2 ENGENHARIA E TOPOGRAFIA LTDA (MATRIZ E FILIAIS) ✓
CNPJ: 39.330.869/0001-30
Certidão n°: 43098503/2021
Expedição: 26/10/2021, às 10:40:49
Validade: 23/04/2022 - 180 (cento e oitenta) dias, contados da data de sua expedição.

Certifica-se que **J2 ENGENHARIA E TOPOGRAFIA LTDA (MATRIZ E FILIAIS)**, inscrito(a) no CNPJ sob o n° **39.330.869/0001-30**, **NÃO CONSTA** do Banco Nacional de Devedores Trabalhistas.

Certidão emitida com base no art. 642-A da Consolidação das Leis do Trabalho, acrescentado pela Lei n° 12.440, de 7 de julho de 2011, e na Resolução Administrativa n° 1470/2011 do Tribunal Superior do Trabalho, de 24 de agosto de 2011.

Os dados constantes desta Certidão são de responsabilidade dos Tribunais do Trabalho e estão atualizados até 2 (dois) dias anteriores à data da sua expedição.

No caso de pessoa jurídica, a Certidão atesta a empresa em relação a todos os seus estabelecimentos, agências ou filiais.

A aceitação desta certidão condiciona-se à verificação de sua autenticidade no portal do Tribunal Superior do Trabalho na Internet (<http://www.tst.jus.br>).

Certidão emitida gratuitamente.

INFORMAÇÃO IMPORTANTE

Do Banco Nacional de Devedores Trabalhistas constam os dados necessários à identificação das pessoas naturais e jurídicas inadimplentes perante a Justiça do Trabalho quanto às obrigações estabelecidas em sentença condenatória transitada em julgado ou em acordos judiciais trabalhistas, inclusive no concernente aos recolhimentos previdenciários, a honorários, a custas, a emolumentos ou a recolhimentos determinados em lei; ou decorrentes de execução de acordos firmados perante o Ministério Público do Trabalho ou Comissão de Conciliação Prévia.



26/10/2021

0011600317

PODER JUDICIÁRIO
TRIBUNAL DE JUSTIÇA DO ESTADO DE SANTA CATARINA
Comarca de São Bento do Sul



CERTIDÃO
FALÊNCIA, CONCORDATA E RECUPERAÇÃO JUDICIAL

CERTIDÃO Nº: 8899743

FOLHA: 1/1

À vista dos registros cíveis constantes nos sistemas de informática do Poder Judiciário do Estado de Santa Catarina da Comarca de São Bento do Sul, com distribuição anterior à data de 25/10/2021, verificou-se NADA CONSTAR em nome de:

J2 ENGENHARIA E TOPOGRAFIA LTDA, portador do CNPJ: 39.330.869/0001-30. *****

OBSERVAÇÕES:

- a) para a emissão desta certidão, foram considerados os normativos do Conselho Nacional de Justiça;
- b) os dados informados são de responsabilidade do solicitante e devem ser conferidos pelo interessado e/ou destinatário;
- c) a autenticidade deste documento poderá ser confirmada no endereço eletrônico <http://www.tjsc.jus.br/portal>, opção Certidões/Conferência de Certidão;
- d) para a Comarca da Capital, a pesquisa abrange os feitos em andamento do Foro Central, Eduardo Luz, Norte da Ilha, Fórum Bancário e Distrital do Continente;
- e) certidão é expedida em consonância com a Lei nº 11.101/2005, com a inclusão das classes extrajudiciais: 128 - Recuperação Extrajudicial e 20331 - Homologação de Recuperação Extrajudicial.

ATENÇÃO: A presente certidão é válida desde que apresentada juntamente com a respectiva certidão de registros cadastrados no sistema eproc, disponível através do endereço <https://certeproc1g.tjsc.jus.br>

Certifico finalmente que esta certidão é isenta de custas.

Esta certidão foi emitida pela internet e sua validade é de 60 dias.

São Bento do Sul, terça-feira, 26 de outubro de 2021.

PEDIDO Nº: 0011600317



CERTIDÃO FALÊNCIA, CONCORDATA E RECUPERAÇÃO JUDICIAL Nº: 1120150

À vista dos registros constantes no sistema **eproc** do **Primeiro Grau de Jurisdição** do Poder Judiciário de Santa Catarina, utilizando como parâmetro os dados informados pelo(a) requerente, **NADA CONSTA** distribuído em relação a:

NOME: J2 ENGENHARIA E TOPOGRAFIA LTDA

Raiz do CNPJ: 39.330.869

Certidão emitida às 10:45 de 26/10/2021.

OBSERVAÇÕES

- 1) Esta certidão tem validade de 60 (sessenta) dias a contar da data da emissão.
- 2) Esta certidão abrange todo o primeiro grau de jurisdição do Poder Judiciário Catarinense.
- 3) Certidão expedida em consonância com a Lei nº 11.101/2005, com a inclusão das classes extrajudiciais: 128 - Recuperação Extrajudicial e 20331 - Homologação de Recuperação Extrajudicial;
- 4) Foram considerados os normativos do CNJ;
- 5) Os dados informados são de responsabilidade do solicitante e devem ser conferidos pelo interessado e/ou destinatário;
- 6) Esta certidão abrange os processos dos Juizados Especiais e das Turmas Recursais;

ATENÇÃO: A presente certidão é válida desde que apresentada juntamente com a respectiva certidão de registros cadastrados no sistema de automação da justiça - SAJ5, disponível através do endereço <https://esaj.tjsc.jus.br/sco/abrirCadastro.do>

BALANÇO PATRIMONIAL



Entidade: J2 ENGENHARIA E TOPOGRAFIA LTDA
Período da Escrituração: 06/10/2020 a 31/12/2020 **CNPJ:** 39.330.869/0001-30
Número de Ordem do Livro: 1
Período Selecionado: 01 de Janeiro de 2020 a 31 de Dezembro de 2020

Descrição	Nota	Saldo Inicial	Saldo Final
ATIVO			
CIRCULANTE		R\$ 0,00	R\$ 29.095,63
DISPONIVEL		R\$ 0,00	R\$ 29.095,63
BENS NUMERARIOS		R\$ 0,00	R\$ 29.095,63
Caixa		R\$ 0,00	R\$ 29.095,63
PASSIVO			
PATRIMONIO LIQUIDO		R\$ 0,00	R\$ 29.095,63
CAPITAL SOCIAL		R\$ 0,00	R\$ 30.000,00
CAPITAL SOCIAL		R\$ 0,00	R\$ 30.000,00
LUCROS OU PREJUIZOS ACUMULADOS		R\$ 0,00	R\$ (904,37)
(-) PREJUIZOS ACUMULADOS		R\$ 0,00	R\$ (904,37)

Este documento é parte integrante de escrituração cuja autenticação se comprova pelo recibo de número FF.92.0D.48.66.DC.0E.E3.D7.9B.6D.76.6D.75.92.1C.D1.39.5F.7A-8, nos termos do Decreto nº 8.683/2016.

Este relatório foi gerado pelo Sistema Público de Escrituração Digital – Sped

Versão 8.0.3 do Visualizador





DEMONSTRAÇÃO DE RESULTADO DO EXERCÍCIO

Entidade: J2 ENGENHARIA E TOPOGRAFIA LTDA
Período da Escrituração: 06/10/2020 a 31/12/2020 CNPJ: 39.330.869/0001-30
Número de Ordem do Livro: 1
Período Selecionado: 01 de Janeiro de 2020 a 31 de Dezembro de 2020

Descrição	Nota	Saldo anterior	Saldo atual
(-) DESPESAS OPERACIONAIS		R\$ 0,00	R\$ (904,37)
(-) Despesas Administrativas		R\$ 0,00	R\$ (549,67)
(-) Impostos e Taxas Diversas		R\$ 0,00	R\$ (549,67)
(-) Outras Despesas Gerais		R\$ 0,00	R\$ (354,70)
(-) Entidades e Associações		R\$ 0,00	R\$ (354,70)
(-) RESULTADO LIQUIDO DO EXERCÍCIO		R\$ 0,00	R\$ (904,37)

Este documento é parte integrante de escrituração cuja autenticação se comprova pelo recibo de número FF.92.0D.48.66.DC.0E.E3.D7.9B.6D.76.6D.75.92.1C.D1.39.5F.7A-8, nos termos do Decreto nº 8.683/2016.

Este relatório foi gerado pelo Sistema Público de Escrituração Digital – Sped

Versão 8.0.3 do Visualizador

Página 1 de 1



[Handwritten signatures and initials]



MINISTÉRIO DA FAZENDA
SECRETARIA DA RECEITA FEDERAL DO BRASIL
SISTEMA PÚBLICO DE ESCRITURAÇÃO DIGITAL – Sped Versão: 8.0.3

RECIBO DE ENTREGA DE ESCRITURAÇÃO CONTÁBIL DIGITAL

IDENTIFICAÇÃO DO TITULAR DA ESCRITURAÇÃO

NIRE 42206309656	CNPJ 39.330.869/0001-30
NOME EMPRESARIAL V2 ENGENHARIA E TOPOGRAFIA LTDA	

IDENTIFICAÇÃO DA ESCRITURAÇÃO

FORMA DA ESCRITURAÇÃO CONTÁBIL Livro Diário	PERÍODO DA ESCRITURAÇÃO 06/10/2020 a 31/12/2020
NATUREZA DO LIVRO Diário Geral	NÚMERO DO LIVRO 1
IDENTIFICAÇÃO DO ARQUIVO (HASH) FF.92.0D.48.66.DC.0E.E3.D7.9B.6D.76.6D.75.92.1C.D1.39.5F.7A	

ESTE LIVRO FOI ASSINADO COM OS SEGUINTES CERTIFICADOS DIGITAIS:

QUALIFICAÇÃO DO SIGNATARIO	CPF/CNPJ	NOME	Nº SÉRIE DO CERTIFICADO	VALIDADE	RESPONSÁVEL LEGAL
Contador	00807655996	BRUNA LINZMEIER:0080765599	298704766306668996 0	04/06/2020 a 04/06/2021	Não
Diretor	07452097939	JAIRO OSNI SCHWARZ JUNIOR:07452097939	377179994110405229 4	05/10/2020 a 05/10/2021	Sim

NÚMERO DO RECIBO:

FF.92.0D.48.66.DC.0E.E3.D7.9B.6D.76.
6D.75.92.1C.D1.39.5F.7A-8

Escrituração recebida via Internet
pelo Agente Receptor SERPRO
em 06/04/2021 às 11:20:53
7D.AB.5D.55.BA.FB.C0.7
C
3A.05.8C.B5.7A.09.CB.6F

Considera-se autenticado o livro contábil a que se refere este recibo, dispensando-se a autenticação de que trata o art. 39 da Lei nº 8.934/1994. Este recibo comprova a autenticação.

BASE LEGAL: Decreto nº 1.800/1996, com a alteração do Decreto nº 8.683/2016, e arts. 39, 39-A, 39-B da Lei nº 8.934/1994 com a alteração da Lei Complementar nº 1247/2014.



TERMOS DE ABERTURA E ENCERRAMENTO

Entidade: J2 ENGENHARIA E TOPOGRAFIA LTDA
Período da Escrituração: 06/10/2020 a 31/12/2020 CNPJ: 39.330.869/0001-30
Número de Ordem do Livro: 1

TERMO DE ABERTURA

Nome Empresarial	J2 ENGENHARIA E TOPOGRAFIA LTDA
NIRE	42206309656
CNPJ	39.330.869/0001-30
Número de Ordem	1
Natureza do Livro	Diário Geral
Município	São Bento do Sul
Data do arquivamento dos atos constitutivos	06/10/2020
Data de arquivamento do ato de conversão de sociedade simples em sociedade empresária	
Data de encerramento do exercício social	31/12/2020
Quantidade total de linhas do arquivo digital	394

TERMO DE ENCERRAMENTO

Nome Empresarial	J2 ENGENHARIA E TOPOGRAFIA LTDA
Natureza do Livro	Diário Geral
Número de ordem	1
Quantidade total de linhas do arquivo digital	394
Data de início	06/10/2020
Data de término	31/12/2020

Este documento é parte integrante de escrituração cuja autenticação se comprova pelo recibo de número FF.92.0D.48.66.DC.0E.E3.D7.9B.6D.76.6D.75.92.1C.D1.39.5F.7A-8, nos termos do Decreto nº 8.683/2016.

Este relatório foi gerado pelo Sistema Público de Escrituração Digital – Sped

Versão 8.0.3 do Visualizador



LINTZ

ASSESSORIA CONTÁBIL
E TRIBUTÁRIA

ENDEREÇO
Rua Jorge Bayer, 58
Rio Negro
São Bento do Sul, SC

TELEFONE
47 3633 2122

EMAIL
lintz@lintzcontabil.com.br

CRC/SC.10233/O-0



DECLARAÇÃO

Atestamos para os devidos fins, que a empresa **J2 ENGENHARIA E TOPOGRAFIA LTDA**, inscrita no CNPJ 39.330.869/0001-30, estabelecida à Rua Honório Roesler, nº 208, bairro Oxford, em São Bento do Sul – SC, se encontra em boa situação financeira, possuindo os índices conforme demonstrativo abaixo, tendo como base o Balanço levantado em 31/12/2020:

$$LG = \frac{AC + RLP}{PC + ELP} = \frac{29.095,63 + 0,00}{29.095,63 + 0,00} = 1,00$$


$$LC = \frac{AC}{PC} = \frac{29.095,63}{29.095,63} = 1,00$$


$$SG = \frac{AT}{PC + EPL} = \frac{29.095,63}{29.095,63 + 0,00} = 1,00$$

- Onde: LG = Liquidez Geral
 AC = Ativo Circulante
 RLP = Realizável a Longo Prazo
 PC = Passivo Circulante
 ELP = Exigível a Longo Prazo
 LC = Liquidez Corrente
 SG = Solvência Geral
 AT = Ativo Total

Por ser expressão da verdade, firmamos a presente declaração.

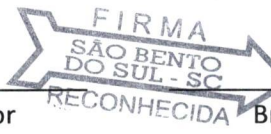
São Bento do Sul, 25/11/2021.


 Jairo Osni Schwarz Junior


 Bruna Linzmeier

Sócio Administrador
 CPF: 074.520.979-39

CRC: 1-SC-027113/O-0 – Contadora
 CPF: 008.076.559-96



Handwritten signatures and initials in blue ink.



SERVIÇO PÚBLICO FEDERAL
Conselho Regional de Engenharia e Agronomia de Santa Catarina

CERTIDÃO DE PESSOA JURÍDICA

Razão Social: J2 ENGENHARIA E TOPOGRAFIA LTDA

Aprovado em: 11/12/2020

CNPJ: 39.330.869/0001-30

Registro: 176650-6

Endereço: RUA HONORIO ROESLER, 208 OXFORD
89285-693 SAO BENTO DO SUL SC

Número da alteração contratual: 1

Data da certificação: 08/12/2020

Capital social atual: R\$ 30.000,00 - TRINTA MIL REAIS

Objetivos Sociais aprovado junto ao CREA-SC: ATIVIDADES TECNICAS APROVADAS PELO CREA-SC, LIMITADAS A(S) AREA(S) DE ENGENHARIA CIVIL PARA SERVICOS DE ENGENHARIA, TOPOGRAFIA, DESENHO TECNICO, SONDA GENS, TESTES E ANALISES TECNICAS.

Responsáveis Técnicos:

Nome: JOAO VICTOR GOMES DE MELO FRANCA

Responsabilidade Técnica aprovada em 11/12/2020

Carteira: MG-226273/ Expedida pelo CREA-MG (Visada sob nro 163005-6 por este CREA-SC)

RNP: 1417247436

Título: ENGENHEIRO CIVIL

Atribuições do Profissional: ARTIGO 7 DA RESOLUCAO 218 DE 29/06/1973 DO CONFEA Possui atribuições para assumir a responsabilidade técnica dos serviços de determinação das coordenadas dos vértices definidores dos limites dos imóveis rurais, georreferenciados ao Sistema Geodésico Brasileiro, para efeito do Cadastro Nacional de Imóveis Rurais - CNIR conforme PL 2087/04 do CONFEA, para cumprimento da Lei 10267/01

Quadro Técnico:

EMPRESA SEM VINCULOS TECNICOS .

Certificamos que a pessoa jurídica, acima citada, encontra-se, registrada neste Conselho, nos termos da Lei Federal nº 5.194, de 24 de dezembro de 1966. Certificamos, ainda, face ao estabelecido nos artigos 68 e 69 da referida Lei, que a pessoa jurídica mencionada, bem como seus encarregados técnicos, não se encontram em débito com o CREA-SC. Certificamos, mais, que esta certidão não concede a firma o direito de executar quaisquer serviços técnicos sem a participação real, direta e efetiva dos encarregados técnicos acima citados, dentro das respectivas atribuições.

Emitida às 09:08:26 do dia 29/11/2021 válida até 30/12/2021 .

Código de controle de certidão: 4H28-B3CD-1CH4-72C3

A autenticidade desta certidão poderá ser confirmada no site do Conselho Regional de Engenharia e Agronomia de Santa Catarina - CREA-SC (www.crea-sc.org.br)

Aprovada pela Instrução Normativa 005/01 de 13/07/2001.

CREA-SC



CREA-SC

Conselho Regional de Engenharia e Agronomia de Santa Catarina

Rodovia Admar Gonzaga, 2125 - Itacorubi - Fone: (0xx48) 3331-2000 - Fax: (0xx48) 3331-2005
Caixa Postal 125 - CEP 88034-001 Site: www.crea-sc.org.br E-Mail: crea-sc@crea-sc.org.br

Handwritten signatures and initials in blue ink.



SERVIÇO PÚBLICO FEDERAL
Conselho Regional de Engenharia e Agronomia de Santa Catarina

CERTIDÃO DE PESSOA FÍSICA

Nome: JOAO VICTOR GOMES DE MELO FRANCA

Aprovado em: 15/02/2019

CPF: 117.180.956-51

Registro: MG-226273/

Expedido pelo CREA-MG

Visada sob o número: S3 163005-6 por este CREA-SC

Registro Nacional: 1417247436

Endereço: RUA REINALDO SCHWEDLER 200 PROGRESSO
 89281-387 SAO BENTO DO SUL SC

Títulos

Título: ENGENHEIRO CIVIL

Escola: FACULDADES INTEGRADAS PITAGORAS - MONTES CLAROS

Data: 20/12/2017

Atribuições profissionais: ARTIGO 7 DA RESOLUCAO 218 DE 29/06/1973 DO CONFEA

Certificamos que o(a) profissional, acima citado(a), encontra-se devidamente registrado(a) junto a este Conselho Regional, nos termos da Lei Federal nº 5.194, de 24 de dezembro de 1966. Certificamos, ainda, que até esta data não constam pendências em seu nome relativas a taxas e emolumentos administrados por este CREA.

A certidão perderá a validade, caso ocorra qualquer modificação posterior dos elementos cadastrais nela contidos.

Emitida às **09:07:56** do dia **09/11/2021** válida até **30/12/2021**.

Código de controle de certidão: **0HE7-7D0D-9CH8-F5D6**

A autenticidade desta certidão poderá ser confirmada no site do Conselho Regional de Engenharia e Agronomia de Santa Catarina - CREA-SC (www.crea-sc.org.br).

Aprovada pela Instrução Normativa 005/01 de 13/07/2001.

CREA-SC



CREA-SC

Conselho Regional de Engenharia e Agronomia de Santa Catarina

Rodovia Admar Gonzaga, 2125 - Itacorubi - Fone: (0xx48) 3331-2000 - Fax: (0xx48) 3331-2005
 Caixa Postal 125 - CEP 88034-001 Site: www.crea-sc.org.br E-Mail: crea-sc@crea-sc.org.br

(Assinaturas manuscritas em azul)



Certidão de Acervo Técnico - CAT
Resolução nº 1.025, de 30 de outubro de 2009

CREA-PR

Certidão de Acervo
Técnico com
Atestado



1183/2021

Conselho Regional de Engenharia e Agronomia do Paraná

Atividade concluída

CERTIFICAMOS, em cumprimento ao disposto na Resolução nº 1.025, de 30 de outubro de 2009, do Confea, que consta dos assentamentos deste Conselho Regional de Engenharia e Agronomia do Paraná - Crea-PR, o Acervo Técnico do profissional JOAO VICTOR GOMES DE MELO FRANCA referente à(s) Anotação(ões) de Responsabilidade Técnica - ART abaixo discriminada(s):

Profissional: **JOAO VICTOR GOMES DE MELO FRANCA** ✓ RNP: 1417247436
Registro: **MG-226273/D**
Título profissional: ENGENHEIRO CIVIL

Número da ART: **1720210981508** Situação da ART: BAIXA POR CONCLUSÃO DE OBRA/SERVIÇO
Tipo de ART: ART de Obra ou Serviço Registrada em: 01/03/2021 Baixada em: 02/03/2021 Forma de registro: Inicial
Participação técnica: Individual
Empresa contratada: **J2 ENGENHARIA E TOPOGRAFIA LTDA** ✓

Contratante: **AGRO COMERCIAL NENEVE LTDA** CNPJ: 05.851.341/0001-94

Rua: RUA JOSE ENDLER Nº: 297

Complemento: Bairro: BATEIAS DE BAIXO

Cidade: CAMPO ALEGRE UF: SC CEP: 89294-000

Contrato: 1031 celebrado em 01/02/2021

Valor do contrato: R\$ 5.000,00 Tipo de contratante: Pessoa Jurídica (Direito Privado) brasileira

Ação Institucional:

Endereço da obra/serviço: RUA RAULINO BATISTA FAGUNDES Nº: S/N

Bairro: CENTRO

Cidade: AGUDOS DO SUL

UF: PR

CEP: 83850-000

Coordenadas Geográficas: -25,989078 x -49,339437

Data de início: 01/02/2021 Conclusão efetiva: 25/02/2021

Finalidade: Cadastral

Proprietário: AGRO COMERCIAL NENEVE LTDA

CNPJ: 05.851.341/0001-94

Atividade Técnica: **1- Execução** Coleta de dados, Condução de serviço técnico, Detalhamento, Estudo, Execução de desenho técnico, Execução de serviço técnico, Levantamento, Mensuração, Projeto de levantamento topográfico planialtimétrico, 18400 M2; **2- Execução** Coleta de dados, Condução de serviço técnico, Detalhamento, Estudo, Execução de desenho técnico, Levantamento, Mensuração, Projeto de georreferenciamento urbano, 18400 M2; **3- Execução** Coleta de dados, Detalhamento, Execução de desenho técnico, Execução de serviço técnico, Levantamento, Mensuração, Projeto de levantamento aerofotogramétrico, 18400 M2

Observações:

DIMENSIONAMENTO E ELABORAÇÃO DE MEMORIAIS DESCRITIVOS A PARTIR DE GEOPROCESSAMENTO.

CERTIFICAMOS, finalmente, que se encontra vinculado à presente Certidão de Acervo Técnico - CAT o atestado contendo 3 folha(s), expedido pelo contratante da obra/serviço, a quem cabe a responsabilidade pela veracidade e exatidão das informações nele constantes.

Certidão de Acervo Técnico nº 1183/2021

09/11/2021 14:27

A CAT à qual o atestado está vinculado é o documento que comprova o registro do atestado no Crea.

A CAT à qual o atestado está vinculado constituirá prova da capacidade técnico-profissional da pessoa jurídica somente se o responsável técnico indicado estiver ou venha a ser integrado ao seu quadro técnico por meio de declaração entregue no momento da habilitação ou da entrega das propostas.

A CAT é válida em todo território nacional.

A CAT perderá a validade no caso de modificação dos dados técnicos qualitativos ou quantitativos nela contidos em razão de substituição ou anulação de ART.

A autenticidade e a validade desta certidão deve ser confirmada no site do Crea-PR, no endereço <https://www.crea-pr.org.br>, informando o número do protocolo: 75450/2021.

A falsificação deste documento constitui crime previsto no Código Penal Brasileiro, sujeitando o autor à respectiva ação penal.

Conselho Regional de Engenharia e Agronomia do Paraná

0800 041 0067

www.crea-pr.org.br



CREA-PR
Conselho Regional de Engenharia
e Agronomia do Paraná

A autenticidade e a validade desta certidão deve ser confirmada no site do Crea-PR <https://www.crea-pr.org.br/ConsultasPublicas>, informando o número do protocolo: 75450/2021.

CAT nº 1183/2021 de 11/03/2021, página 1 de 4



[Handwritten signature]

[Handwritten signature]

ATESTADO DE CAPACIDADE TÉCNICA

Atestamos para os devidos fins, que a empresa J2 ENGENHARIA E TOPOGRAFIA LTDA, inscrita no CNPJ nº 39.330.869/0001-30, com sede na Rua Honório Roesler, 208, Oxford, São Bento do Sul/SC, prestou os serviços abaixo:

a) ESCOPO:

DIMENSIONAMENTO E ELABORAÇÃO DE MEMORIAIS DESCRITIVOS A PARTIR DE GEOPROCESSAMENTO. Do imóvel localizado na RUA RAULINO BATISTA FAGUNDES, S/N, CENTRO - AGUDOS DO SUL/PR 83850-000, propriedade da Agro Comercial Neneve LTDA, CNPJ: 05.851.341/0001-94, com sede na Rua Jose Endler, 297, distrito Bateias de Baixo, município de Campo Alegre – SC

ITEM	DESCRIÇÃO	QTDE
01	Coleta de dados, Condução de serviço técnico, Detalhamento, Estudo, Execução de desenho técnico, Execução de serviço técnico, Levantamento, Mensuração, Projeto] de levantamento topográfico planialtimétrico	18.400,00m ²
02	Coleta de dados, Condução de serviço técnico, Detalhamento, Estudo, Execução de desenho técnico, Levantamento, Mensuração, Projeto de georreferenciamento urbano	18.400,00m ²
03	Coleta de dados, Detalhamento, Execução de desenho técnico, Execução de serviço técnico, Levantamento, Mensuração, Projeto de levantamento aerofotogramétrico	18.400,00m ²

b) Contrato nº 1031

c) Data do Contrato: 01 de Fevereiro de 2021

d) Vigência do contrato: 25 dias

e) Valor do Contrato: R\$ 5.000,00

f) Contratante: Agro Comercial Neneve LTDA com sede na Rua Jose Endler, 297, distrito Bateias de Baixo, município de Campo Alegre – SC, cep 89394-000.

**RUA JOSE ENDLER, 297, DISTRITO BATEIAS DE BAIXO, MUNICÍPIO DE CAMPO ALEGRE – SC
CNPJ 05.851.341/0001-94**

A autenticidade e a validade desta certidão deve ser confirmada no site do Crea-PR <https://www.crea-pr.org.br/> / Consultas Públicas, informando o número do protocolo: 75450/2021.

CAT nº 1183/2021 de 11/03/2021, página 2 de 4





AGRO COMERCIAL NENEVE LTDA



g) Dados da Obra/Serviço:
RUA RAULINO BATISTA FAGUNDES, S/N Agudos do Sul – PR
DATA DE INÍCIO: 01/02/2021 TÉRMINO: 25/02/2021

h) RESPONSÁVEL TÉCNICO:
JOAO VICTOR GOMES DE MELO FRANCA
Engenheiro Civil
RNP: 1417247436
MG-226273/D
ART: 1720210981508

São Bento do Sul, 02 de março de 2021

FIRMA
SÃO BENTO
DO SUL - SC
RECONHECIDA

Responsável
JOAO VICTOR GOMES DE MELO FRANCA
ENGENHEIRO CIVIL
CREA/SC: 163005-6
CPF: 117.180.956-51
RNP: 1417247436

FIRMA

Contratante
Agro Comercial Neneve LTDA
CNPJ: 05.851.341/0001-94
Proprietário
IVAN BERNARDO NENEVE
CPF: 379.477.709-30

5 851 341 0001-94
AGRO COMERCIAL NENEVE
LTD.A.
RUA JOSE ENDLER, 297
BATEIAS DE BAIXO - ZEP. NOROCCIDENTAL
CAMPO ALEGRE - SC

ESCRIVANIA DE PAZ DE CAMPO ALEGRE - COMARCA DE SÃO BENTO DO SUL/SC - *Fabola Schaffer Brunnequell* - Escritô de Paz
Rua Benjamin Constant, 744 - Centro - CEP: 89.294-000
--- (47) 3632-1955 - atendimento@cartorioocampoalegre.com.br ---
RECONHECIMENTO 125060 - Reconheço a assinatura por SEMELHANÇA de (1) IVAN BERNARDO NENEVE
Campo Alegre/SC, 05 de março de 2021.
Em test. da venda de SILMARA MARIA CHAPIEWSKY
Emolumentos R\$ 3,52 + Selo R\$ 2,62 -- Total R\$ 6,14 - Selo Digital de Fiscalização - Selo normal GA176093-2LUMY
Confira os dados do ato em: selo.tjsc.us.br



A autenticidade e a validade desta certidão deve ser confirmada no site do Crea-PR <https://www.crea-pr.org.br/> Consultas Públicas, informando o número do protocolo: 75450/2021.

CAT nº 1183/2021 de 11/03/2021, página 3 de 4



RUA JOSE ENDLER, 297, DISTRITO BATEIAS DE BAIXO, MUNICÍPIO DE CAMPO ALEGRE – SC
CNPJ 05.851.341/0001-94



A autenticidade e a validade desta certidão deve ser confirmada no site do Crea-PR <https://www.crea-pr.org.br/> Consultas Públicas, informando o número do protocolo: 75450/2021.

CAT nº 1183/2021 de 11/03/2021, página 4 de 4



TABELIONATO DE NOTAS E PROTESTOS DE SÃO BENTO DO SUL - SC
R. JORGE LACERDA, 106 - CENTRO - SÃO BENTO DO SUL - SC - CEP: 89.289-174 - TELEFONE: (47) 3635-2010
HORÁRIO DE FUNCIONAMENTO: 9:30 - 12:00 E 13:30 - 18:00
NESTOR MARTINS - TABELIÃO DESIGNADO

Reconheço e dou fe por **AUTENTICIDADE** a(s) firma(s) de:
JOAO VICTOR GOMES DE MELO FRANCA

São Bento do Sul-SC, 05/03/2021.

Em testemunho _____ da verdade

Emol.: R\$ 3,52 - Selo: 2,82

Total: R\$ 6,34

Selo fiscalização do Tipo: NORMAL nº

GBC51379-IXUE



MAICON ANDRE CASTANHA
ESCREVENTE

Confira os dados do ato em selo.tjsc.jus.br

Maicon Andre Castanha

[Handwritten signatures and marks]



Certidão de Acervo Técnico - CAT
Resolução nº 1.025, de 20 de outubro de 2009

CREA-SC

CAT COM REGISTRO DE ATESTADO.
252021126284
Atividade concluída

CERTIFICAMOS, em cumprimento ao disposto na Resolução nº 1.025, de 30 de outubro de 2009 do Confea, que consta dos assentamentos deste Conselho Regional de Engenharia e Agronomia de Santa Catarina - CREA-SC, o Acervo Técnico do(a) profissional e Anotação(ões) de Responsabilidade Técnica-ART abaixo descritos

Profissional.: **JOAO VICTOR GOMES DE MELO FRANCA** ✓
Registro.....: MG S3 163005-6
C.P.F.....: 117.180.956-51
Data Nasc....: 07/06/1994
Títulos.....: ENGENHEIRO CIVIL
DIPLOMADO EM 20/12/2017 PELO(A)
FACULDADES INTEGRADAS PITAGORAS - MONTES
MONTES CLAROS - MG

•ART 7703651-2

Empresa.....: J2 ENGENHARIA E TOPOGRAFIA LTDA ✓
Proprietário.: AGRO COMERCIAL NENEVE LTDA
Endereço Obra: RUA MANOEL FRANCISCO NENEVE S N
Bairro.....: PIRIZAL
89294 - CAMPO ALEGRE - SC
Registrada em: 03/03/2021 Baixada em.. 05/03/2021
Período (Previsto) - Início: 01/02/2021 Término.....: 01/03/2021
Autoria: INDIVIDUAL
Tipo...: SUBST. ART VINCULADA A ART: 770362-6
Profissional: 163005-6 JOAO VICTOR GOMES DE MELO FRANCA

DIMENSIONAMENTO
DESENHO TECNICO

TERRENO, LOTE OU GLEBA

Dimensão do Trabalho ...: 48.200,00 METRO(S) QUADRADO(S)

MEMORIAL DESCRITIVO

TERRENO, LOTE OU GLEBA

Dimensão do Trabalho ...: 48.200,00 METRO(S) QUADRADO(S)

ESTUDO

LEVANTAMENTO

SERVICO TOPOGRAFICO PLANIALTIMETRICO

Dimensão do Trabalho ...: 48.200,00 METRO(S) QUADRADO(S)

DESENHO TECNICO

LOCACAO

SERVICO TOPOGRAFICO PLANIALTIMETRICO

Dimensão do Trabalho ...: 48.200,00 METRO(S) QUADRADO(S)

PROJETO

DETALHAMENTO

SERVICO TOPOGRAFICO PLANIALTIMETRICO

Dimensão do Trabalho ...: 48.200,00 METRO(S) QUADRADO(S)


LAUDO

AVALIACAO

SERVICO TOPOGRAFICO PLANIALTIMETRICO

Dimensão do Trabalho ...: 48.200,00 METRO(S) QUADRADO(S)

LEVANTAMENTO



Registro realizado eletronicamente, para obter o código QR impresso na CAT vinculado ou direcionamento no site: https://www.crea-sc.org.br/crea/valcertidao_acervo.php, informando o número da Certidão de Acervo Técnico e sua data de emissão.

Registro realizado a partir do protocolo nº 72100016579 CAT nº 252021126284 emitida em 05/03/2021, página 1 de 5





Certidão de Acervo Técnico - CAT
Resolução nº 1.025, de 20 de outubro de 2009
Conselho Regional de Engenharia e Agronomia de Santa Catarina

CREA-SC

CAT COM REGISTRO DE ATESTADO.
252021126284
Atividade concluída



DESENHO TECNICO

GEOPROCESSAMENTO

Dimensão do Trabalho ... 48.200,00 METRO(S) QUADRADO(S)

MEMORIAL DESCRITIVO

DIMENSIONAMENTO

GEOPROCESSAMENTO

Dimensão do Trabalho ... 48.200,00 METRO(S) QUADRADO(S)

LEVANTAMENTO PLANIALTIMETRICO CADASTRAL E LOCAÇÃO GEORREFERENCIADOS COM MEMORIAL DESCRITIVO PARA FINS DE REGULARIZAÇÃO

Registro realizado eletronicamente, para acessar o código QR impresso na CAT vinculada ou direitamento no site: http://www.crea-sc.org.br/crea/valcertidao_acervo.php, informando o número da Certidão de Acervo Técnico e sua data de emissão.

Registro realizado a p do protocolo nº 72100016579 CAT nº 252021126284 em 05/03/2021, página 2 de 5



CERTIFICAMOS, finalmente, que se encontra vinculado à presente Certidão de Acervo Técnico - CAT, certificado conforme processo n. 72100016579, o atestado anexo expedido pelo contratante da obra/serviço, a quem cabe a responsabilidade pela veracidade e exatidão das informações nele constantes.

Certidão de Acervo Técnico n. 252021126284
05/03/2021, 14:08:53

A CAT à qual o atestado está vinculado é o documento que comprova o registro do atestado no CREA.
A CAT à qual o atestado está vinculado constituirá prova de capacidade técnico-profissional da pessoa jurídica somente se o responsável técnico indicado estiver ou venha a ser integrado ao seu quadro técnico por meio de declaração entregue no momento da habilitação ou da entrega das propostas.
A CAT é válida em todo o território nacional.

A CAT perderá a validade no caso de modificação dos dados técnicos qualitativos e quantitativos nele contidos, bem como de alteração da situação do registro da ART.
A autenticidade e a validade desta certidão deve ser confirmada no site do CREA-SC (www.crea-sc.org.br) ou no site do CONFEA (www.confea.org.br).
A falsificação deste documento constitui crime previsto no Código Penal Brasileiro, sujeitando o autor à respectiva ação penal.



Conselho Regional de Engenharia e Agronomia de Santa Catarina
Rodovia Admar Gonzaga, 2125 - Itacorubi - Florianópolis (SC), CEP: 88034-001
Telefone: (48) 3331-2000 Fax: (48) 3331-2009 E-mail: crea-sc@crea-sc.org.br



(Handwritten signatures and initials)



AGRO COMERCIAL
NENEVE

AGRO COMERCIAL NENEVE LTDA

ATESTADO DE CAPACIDADE TÉCNICA



Atestamos para os devidos fins, que a empresa J2 ENGENHARIA E TOPOGRAFIA LTDA, inscrita no CNPJ nº 39.330.869/0001-30, com sede na Rua Honório Roesler, 208, Oxford, São Bento do Sul/SC, prestou os serviços abaixo:

a) ESCOPO:

LEVANTAMENTO PLANIALTIMÉTRICO CADASTRAL E LOCAÇÃO GEORREFERENCIADOS COM MEMORIAL DESCRITIVO PARA FINS DE REGULARIZAÇÃO. Do imóvel localizado na Rua Manoel Francisco Neneve, distrito Bateias de Baixo, município de Campo Alegre – SC, propriedade da Agro Comercial Neneve LTDA, CNPJ: 05.851.341/0001-94, com sede na Rua Jose Endler, 297, distrito Bateias de Baixo, município de Campo Alegre – SC

ITEM	DESCRIÇÃO	QTDE
01	Terreno, Lote ou Gleba --- Dimensionamento, Desenho Técnico, Memorial Descritivo	48.200,00m²
02	Serviço topografico Planialtimétrico --- Estudo Levantamento Desenho Técnico Locação	48.200,00m²
03	Serviço topografico Planialtimétrico --- Projeto Detalhamento Laudo Avaliação	48.200,00m²
04	Geoprocessamento --- Levantamento Desenho Técnico Memorial Descritivo Dimensionamento	48.200,00m²

- b) Contrato nº 1032
- c) Data do Contrato: 01 de Fevereiro de 2021
- d) Vigência do contrato: 30 dias
- e) Valor do Contrato: R\$ 5.200,00

(Handwritten signatures and initials in blue ink)

**RUA JOSE ENDLER, 297, DISTRITO BATEIAS DE BAIXO, MUNICÍPIO DE CAMPO ALEGRE – SC
CNPJ 05.851.341/0001-94**

Registro realizado eletronicamente, para obter o código QR impresso na CAT, acesse o site: https://www.crea-sc.org.br/crea/validacao_acervo.php, informando o número da Certidão de Aferição Técnica e sua data de emissão.

Registro realizado a partir do protocolo nº 72100016579, CAT nº 252021126284, de 05/03/2021, página 3 de 5





AGRO COMERCIAL NENEVE LTDA



f) Contratante: Agro Comercial Neneve LTDA com sede na Rua Jose Endler, 297, distrito Bateias de Baixo, município de Campo Alegre – SC, cep 89394-000.

g) Dados da Obra/Serviço:
Rua Manoel Francisco Neneve, distrito Bateias de Baixo, município de Campo Alegre – SC
DATA DE INÍCIO: 01/02/2021 TÉRMINO: 01/03/2021

h) RESPONSÁVEL TÉCNICO:
JOAO VICTOR GOMES DE MELO FRANCA
Engenheiro Civil
RNP: 1417247436
Crea/SC: 163005-6
ART: 7703651-2

São Bento do Sul, 02 de março de 2021

FIRMA
SAO BENTO
DO SUL - SC
RECONHECIDA

Responsável
JOAO VICTOR GOMES DE MELO FRANCA
ENGENHEIRO CIVIL
CREA/SC: 163005-6
CPF: 117.180.956-51
RNP: 1417247436



R FIRMA

Contratante
Agro Comercial Neneve LTDA
CNPJ: 05.851.341/0001-94
Proprietário
IVAN BERNARDO NENEVE
CPF: 379.477.709-30

5 851 341/0001-94

AGRO COMERCIAL NENEVE
LTDA

RUA JOSE ENDLER, S/N

BATEIAS DE BAIXO JEP 89294-006

CAMPO ALEGRE

Registro realizado eletronicamente, para obter o código QR impresso na CAT vinculada ou direitamento no site: https://www.crea-sc.org.br/creatne/vl/certidao_acervo.php, informando o número da Certidão de Açoivo Técnico e sua data de emissão.

Registro realizado a p do protocolo nº 72100016579 CAT nº 252021126284 em 05/03/2021, página 4 de 5



ESCRIVANIA DE PAZ DE CAMPO ALEGRE - COMARCA DE SÃO BENTO
DO SUL/SC - Rua José Endler, 297 - Escritório de Paz
Rua Benjamin Constant, 744 - Centro - CEP 89294-000
Fone: (47) 3633-1955 - atendimento@cartorocampoalegre.com.br

RECONHECIMENTO 126080 - Reconheço a assinatura por SEMELHANÇA

de (1) IVAN BERNARDO NENEVE

Cartório de Paz de São Bento do Sul/SC, em 05 de março de 2021.

Em test. da verdade SILMARA MARIA

CHAPIEWSKY

Emolumentos R\$ 3,52 - Selo R\$ 2,80 - Total

R\$ 6,32 - Selo Digital de Fiscalização - Selo

normal GA176094-AZTK

Confira os dados do ato em: sfo.tjuc.jus.br



João Victor Gomes de Melo Franca



Registro realizado eletronicamente, para obter acesso o código QR impresso na CAT vinculada ou direitamento no site: https://www.crea-sc.org.br/creatnet/validacao_acervo.php, informando o número da Certidão de Arquivo Técnico e sua data de emissão.

Registro realizado a partir do protocolo nº 72100016579 CAT nº 252021126284 de 05/03/2021, página 5 de 5



TABELIONATO DE NOTAS E PROTESTOS DE SÃO BENTO DO SUL-SC
R. JORGE LACERDA, 18A - CENTRO - SÃO BENTO DO SUL - SC - CEP: 89.240-174 - TELEFAX: (51) 345-2010
HORÁRIO DE FUNCIONAMENTO: 8:30 - 12:00 E 13:30 - 18:00
NESTOR MARTINS - TABELIÃO DESIGNADO



Reconheço e dou fé por **AUTENTICIDADE** a(s) firma(s) de:
JOÃO VICTOR GOMES DE MELO FRANCA

São Bento do Sul-SC, 05/03/2021.
Em testemunha _____ da verdade
Emol.: R\$ 3,52 - Selo: R\$ 2,82
Total: R\$ 6,34
Selo fiscalização do Tipo: NORMAL nº
GBC51380-TOA1



MAICON ANDRE CASTANHA
ESCREVENTE

Maicon Andre Castanha
Confira os dados do ato em selo.tjsc.jus.br

Handwritten signatures and initials in blue ink.

Registro realizado a partir do protocolo nº 72100016579 CAT nº 252021126284 de 05/03/2021, página 5 de 5



Certidão de Acervo Técnico - CAT
Resolução nº 1.025, de 20 de outubro de 2009

CREA-SC

CAT COM REGISTRO DE ATESTADO.
252021134240
Atividade concluída

CERTIFICAMOS, em cumprimento ao disposto na Resolução nº 1.025, de 30 de outubro de 2009 do Confea, que consta dos assentamentos deste Conselho Regional de Engenharia e Agronomia de Santa Catarina - CREA-SC, o Acervo Técnico do(a) profissional e Anotação(ões) de Responsabilidade Técnica-ART abaixo descritos:

Profissional.: **JOAO VICTOR GOMES DE MELO FRANCA** ✓
Registro.....: MG S3 163005-6
C.P.F.....: 117.180.956-51
Data Nasc.....: 07/06/1994
Títulos.....: ENGENHEIRO CIVIL ✓
DIPLOMADO EM 20/12/2017 PELO(A)
FACULDADES INTEGRADAS PITAGORAS - MONTES
MONTES CLAROS - MG



•ART 8021670-1

Empresa.....: J2 ENGENHARIA E TOPOGRAFIA LTDA ✓
Proprietário.: NILTO PEDRO DA SILVA SERVICOS
Endereço Obra: RUA FERMINO VIEIRA CORDEIRO 2981 DIVERSAS LOC
Bairro..... ESPINHEIROS
88300 - ITAJAI - SC
Registrada em: 04/11/2021 Baixada em.. 05/11/2021
Período (Previsto) - Início: 01/05/2021 Término.....: 04/11/2021
Autoria: INDIVIDUAL
Tipo...: NORMAL
LEVANTAMENTO
PROJETO
SERVICO TOPOGRAFICO PLANIALTIMETRICO
Dimensão do Trabalho ...: 1,00 EQUIPES/MES
DESENHO TECNICO
LOCACAO
SERVICO TOPOGRAFICO PLANIALTIMETRICO
Dimensão do Trabalho ...: 1,00 EQUIPES/MES
LEVANTAMENTO
PROJETO
SERVICO TOPOGRAFICO PLANIALTIMETRICO
Dimensão do Trabalho ...: 55.230,00 METRO(S)
LOCACAO
DESENHO TECNICO
SERVICO TOPOGRAFICO PLANIALTIMETRICO
Dimensão do Trabalho ...: 55.230,00 METRO(S)
LEVANTAMENTO
DIMENSIONAMENTO
EQUIPAMENTO URBANO
Dimensão do Trabalho ...: 55.230,00 METRO(S)
PROJETO ARQUITETONICO
LOCACAO
EQUIPAMENTO URBANO
Dimensão do Trabalho ...: 55.230,00 METRO(S)
LEVANTAMENTO

Certidão de Acervo Técnico nº 252021134240 emitida em 09/11/2021

Registro realizado eletronicamente, para verificar acesse o código QR impresso na CAT vinculada ou diretamente no site: http://www.crea-sc.org.br/crea/validacao_acervo.php, informando o número da Certidão de Acervo Técnico e sua data de emissão.

Registro realizado a partir do protocolo nº 72100093599 CAT nº 252021134240 em 09/11/2021, página 1 de 5





Certidão de Acervo Técnico - CAT
Resolução nº 1.025, de 20 de outubro de 2009
Conselho Regional de Engenharia e Agronomia de Santa Catarina

CREA-SC

CAT COM REGISTRO DE ATESTADO.
252021134240
Atividade concluída



PROJETO

DRENAGEM

Dimensão do Trabalho ... 55.230,00 METRO(S)

LOCACAO

NIVELAMENTO

DRENAGEM

Dimensão do Trabalho ... 55.230,00 METRO(S)

PROJETO

LOCACAO

TERRAPLENAGEM

Dimensão do Trabalho ... 55.230,00 METRO(S)

NIVELAMENTO

LEVANTAMENTO

TERRAPLENAGEM

Dimensão do Trabalho ... 55.230,00 METRO(S)

PROJETO

SINALIZACAO

Dimensão do Trabalho ... 55.230,00 METRO(S)

~~PROJETO~~

DESENHO TECNICO

PAVIMENTACAO ASFALTICA

Dimensão do Trabalho ... 55.230,00 METRO(S)

MEMORIAL DESCRITIVO

PAVIMENTACAO ASFALTICA

Dimensão do Trabalho ... 55.230,00 METRO(S)

PROJETO

DESENHO TECNICO

TRACADO VIARIO - PROJETO GEOMETRICO

Dimensão do Trabalho ... 55.230,00 METRO(S)

DIMENSIONAMENTO

TRACADO VIARIO - PROJETO GEOMETRICO

Dimensão do Trabalho ... 55.230,00 METRO(S)

COORDENACAO

LOCACAO

ESCAVACAO EM TERRA

Dimensão do Trabalho ... 55.230,00 METRO(S)

LEVANTAMENTO

ESCAVACAO EM TERRA

Dimensão do Trabalho ... 55.230,00 METRO(S)

LEVANTAMENTO

PROJETO

SERVICO TOPOGRAFICO PLANIALTIMETRICO

Dimensão do Trabalho ... 662.760,00 METRO(S) QUADRADO(S)

LOCACAO

DESENHO TECNICO

SERVICO TOPOGRAFICO PLANIALTIMETRICO

Dimensão do Trabalho ... 662.760,00 METRO(S) QUADRADO(S)

PROJETO

LEVANTAMENTO

Certidão de Acervo Técnico nº 252021134240 emitida em 09/11/2021

Registro realizado eletronicamente, para acessar o código QR impresso na CAT vinculado ou direcionamento no site: http://www.crea-sc.org.br/crea/validar_certidao_acervo.php, informando o número da Certidão de Acervo Técnico e sua data de emissão.

Registro realizado a partir do protocolo nº 72100093599 CAT nº 252021134240 de 09/11/2021, página 2 de 5

CREA-SC
Conselho Regional de Engenharia e Agronomia de Santa Catarina





Certidão de Acervo Técnico - CAT
Resolução nº 1.025, de 20 de outubro de 2009

CREA-SC

CAT COM REGISTRO DE ATESTADO.
252021134240
Atividade concluída

Conselho Regional de Engenharia e Agronomia de Santa Catarina



GEOPROCESSAMENTO

Dimensão do Trabalho ... 662.760,00 METRO(S) QUADRADO(S)

DESENHO TECNICO

DIMENSIONAMENTO

GEOPROCESSAMENTO

Dimensão do Trabalho ... 662.760,00 METRO(S) QUADRADO(S)

PROJETO

EXECUCAO

SONDAGEM

Dimensão do Trabalho ... 55.230,00 METRO(S)

ESTUDO

COORDENACAO

SONDAGEM

Dimensão do Trabalho ... 55.230,00 METRO(S)

LEVANTAMENTO PLANIALTIMETRICO CADASTRAL DE GLEBAS VIAS EQUIPAMENTOS URBANOS DRENAGEM CURSOS D AGUA COM POSTERIOR CONFECCAO DE PROJETOS E ACOMPANHAMENTO PARA LOCACAO COM PIQUETES GREIDE E NIVEL

CERTIFICAMOS, finalmente, que se encontra vinculado à presente Certidão de Acervo Técnico - CAT, certificado conforme processo n. 72100093599, o atestado anexo expedido pelo contratante da obra/serviço, a quem cabe a responsabilidade pela veracidade e exatidão das informações nele constantes.

Certidão de Acervo Técnico n. 252021134240

09/11/2021, 09:59:37

A CAT à qual o atestado está vinculado é o documento que comprova o registro do atestado no CREA.

A CAT à qual o atestado está vinculado constituirá prova de capacidade técnico-profissional da pessoa jurídica somente se o responsável técnico indicado estiver ou venha a ser integrado ao seu quadro técnico por meio de declaração entregue no momento da habilitação ou da entrega das propostas.

A CAT é válida em todo o território nacional.

A CAT perderá a validade no caso de modificação dos dados técnicos qualitativos e quantitativos nele contidos, bem como de alteração da situação do registro da ART.

A autenticidade e a validade desta certidão deve ser confirmada no site do CREA-SC (www.crea-sc.org.br) ou no site do CONFEA (www.confea.org.br).

A falsificação deste documento constitui crime previsto no Código Penal Brasileiro, sujeitando o autor à respectiva ação penal.



Conselho Regional de Engenharia e Agronomia de Santa Catarina
Rodovia Admar Gonzaga, 2125 - Itacorubi - Florianópolis (SC), CEP: 88034-001
Telefone: (48) 3331-2000 Fax: (48) 3331-2009 E-mail: crea-sc@crea-sc.org.br



Registro realizado eletronicamente, para verificar acesse o código QR impresso na CAT vinculada ou direcionamento no site: http://www.crea-sc.org.br/crea/validacaocertificacaocatao_acervo.php, informando o número da Certidão de Acervo Técnico e sua data de emissão.

Registro realizado a partir do protocolo nº 72100093599 em 09/11/2021, página 3 de 5
CAT nº 252021134240



(Handwritten signatures and initials)



ATESTADO DE CAPACIDADE TÉCNICA

Atesto, para os fins de comprovação de capacidade técnica, que a empresa **J2 ENGENHARIA E TOPOGRAFIA LTDA**, com sede na Rua Honorio Roesler, nº 208 Bairro: Oxford / São Bento do Sul – SC, Cep: 89.285.693, registro no CREA-SC 176650-6, inscrita no CNPJ 39.330.869/0001-30, PRESTOU SERVIÇOS REFERENTE A:

- **LEVANTAMENTO PLANIALTIMÉTRICO CADASTRAL DE GLEBAS, VIAS, EQUIPAMENTOS URBANOS, DRENAGEM, CURSOS D'ÁGUA COM POSTERIOR CONFEÇÃO DE PROJETOS E ACOMPANHAMENTO PARA LOCAÇÃO COM PIQUETES, GREIDE E NÍVEL.** para **NILTO PEDRO DA SILVA SERVIÇOS**, inscrita no CNPJ nº 24.982.609/0001-71, com sede na Rua Fermino Vieira Cordeiro, nº2981 – bairro Espinheiros, em Itajaí – SC, CEP: 88317-200 conforme as seguintes atividades e quantitativos descritos abaixo:

ITEM	DESCRIÇÃO	QTDE
01	Levantamento, Projeto, Desenho técnico e locação: Serviço topográfico Planialtimétrico	1,00 equipe/mês
02	Levantamento, Projeto, Locação e Desenho técnico: Serviço topográfico Planialtimétrico	55.230,00 metros
03	Levantamento, Dimensionamento, Projeto Arquitetônico e Locação: Equipamento Urbano	55.230,00 metros
04	Levantamento, Projeto, Locação e Nivelamento: Drenagem	55.230,00 metros
05	Projeto, Locação, Nivelamento e Levantamento: Terraplenagem	55.230,00 metros
06	Projeto: Sinalização	55.230,00 metros
07	Projeto, Desenho Técnico e Memorial Descritivo: Pavimentação Asfáltica	55.230,00 metros
08	Projeto Desenho Técnico e Dimensionamento: Traçado Viário – projeto geométrico	55.230,00 metros

Registro realizado eletronicamente, para obter o código QR impresso na CAT vinculado ou direcionamento no site: http://www.crea-sc.org.br/creane/valcertidao_acervo.php, informando o número da Certidão de Atividade Técnico e sua data de emissão.

Registro realizado a partir do protocolo nº 72100093599 CAT nº 25202113424 em 09/11/2021, página 4 de 5



[Handwritten signature and initials]



09	Coordenação, Locação e Levantamento: Escavação em Terra	55.230,00 metros
10	Levantamento, Projeto, Locação e Desenho Técnico: Serviço Topográfico Planialtimétrico	662.760,00 metros quadrados
11	Projeto, Levantamento, Desenho Técnico e Dimensionamento: Geoprocessamento	662.760,00 metros quadrados
12	Projeto, Execução, Estudo e Coordenação: Sondagem	55.230,00 metros

Responsável técnico pelo serviço:

JOAO VICTOR GOMES DE MELO FRANCA – Engenheiro Civil

CREA SC 163005-6

ART Nº 8021670-1

Localização do serviço: Rua Fermino Vieira Cordeiro, nº2981 – bairro Espinheiros, em Itajaí – SC (DIVERSAS LOCALIDADES)

Período de execução: de 01/05/2021 A 04/11/2021

São Bento do Sul – SC, 04 de novembro de 2021

JOAO VICTOR
GOMES DE MELO

FRANCA:117180956
51

Assinado de forma digital por
JOAO VICTOR GOMES DE
MELO FRANCA:11718095651
Dados: 2021.11.09 08:27:40
-03'00'

RESPONSÁVEL TÉCNICO

JOAO VICTOR GOMES DE MELO FRANCA

ENGENHEIRO CIVIL

CREA/SC: 163005-6

CPF:117.180.956-51

RNP: 1417247436

NILTO PEDRO DA SILVA

SERVICOS:24982609000

171

Assinado de forma digital por
NILTO PEDRO DA SILVA
SERVICOS:24982609000171
Dados: 2021.11.08 12:41:21
-03'00'

NILTO PEDRO DA SILVA SERVIÇOS

CNPJ: 24.982.609/0001-71

CONTRATANTE

NILTO PEDRO DA SILVA



ANEXO III

DECLARAÇÃO DE CONCORDÂNCIA COM OS TERMOS DO EDITAL E SEUS ANEXOS

Ao Edital de **CONCORRÊNCIA Nº 22/2021 – REGISTRO DE PREÇO Nº 43/2021 - PROCESSO Nº 100/2021 - OBJETO:** Contratação de empresa especializada para elaboração de Projeto Básico e Executivo de Engenharia Rodoviária/Viária de diversos logradouros do Município de Itapoá, contendo uma extensão total de aproximadamente 15.000 (quinze mil) metros lineares, com pavimentação, conforme especificações constantes no Edital e seus Anexos.

RAZÃO SOCIAL:	J2 ENGENHARIA E TOPOGRAFIA LTDA
CNPJ/MF Nº:	39.330.869/0001-30
ENDEREÇO:	RUA HONÓRIO ROESLER, 208.
CEP:	89.285-693
BAIRRO:	OXFORD
CIDADE/ESTADO:	SÃO BENTO DO SUL - SC

DECLARAMOS, para todos os fins de direito e sob as penas da lei, especialmente para fins de prova em processo licitatório, junto a Prefeitura Municipal de Itapoá, que a empresa **J2 ENGENHARIA E TOPOGRAFIA LTDA** concorda plenamente com todos os termos deste edital e seus respectivos anexos.

Por ser expressão da verdade, firmamos a presente declaração.

39.330.869/0001-30
J2 ENGENHARIA E TOPOGRAFIA LTDA
RUA HONÓRIO ROESLER, Nº 208
BAIRRO OXFORD - CEP 89285-693
SÃO BENTO DO SUL - SANTA CATARINA

Itapoá, 05 de dezembro de 2021.



JAIRO OSNI SCHWARZ JUNIOR
CPF: 074.520.979-39
RG: 4627394 SSP/SC
Sócio-Administrador





ANEXO IV

DECLARAÇÃO DE NÃO EXPLORAÇÃO AO TRABALHO INFANTIL (ARTIGO 7º INCISO XXXIII DA CONSTITUIÇÃO FEDERAL)

Ao Edital de **CONCORRÊNCIA Nº 22/2021 – REGISTRO DE PREÇO Nº 43/2021 - PROCESSO Nº 100/2021 - OBJETO:** Contratação de empresa especializada para elaboração de Projeto Básico e Executivo de Engenharia Rodoviária/Viária de diversos logradouros do Município de Itapoá, contendo uma extensão total de aproximadamente 15.000 (quinze mil) metros lineares, com pavimentação, conforme especificações constantes no Edital e seus Anexos.

RAZÃO SOCIAL:	J2 ENGENHARIA E TOPOGRAFIA LTDA
CNPJ/MF Nº:	39.330.869/0001-30
ENDEREÇO:	RUA HONÓRIO ROESLER, 208.
CEP:	89.285-693
BAIRRO:	OXFORD
CIDADE/ESTADO:	SÃO BENTO DO SUL - SC

DECLARAMOS, para todos os fins de direito e sob as penas da lei, que a empresa J2 ENGENHARIA E TOPOGRAFIA LTDA, em cumprimento ao disposto no inciso V do artigo 27, da Lei Federal nº 8.666/93, cumpre o disposto no artigo 7º, inciso XXXIII, da Constituição Federal de 1988, não promovendo o trabalho noturno, perigoso ou insalubre a menores de dezoito anos e de qualquer trabalho a menores de dezesseis anos, salvo na condição de aprendiz, a partir de quatorze anos.

Por ser expressão da verdade, firmamos a presente declaração.

39.330.869/0001-30

**J2 ENGENHARIA E
TOPOGRAFIA LTDA**

RUA HONÓRIO ROESLER, Nº 208
BAIRRO OXFORD - CEP 89285-693

SÃO BENTO DO SUL - SANTA CATARINA

Itapoá, 05 de dezembro de 2021.



JAIRO OSNI SCHWARZ JUNIOR
CPF: 074.520.979-39
RG: 4627394 SSP/SC
Sócio-Administrador

(47) 9 9259-1848

(47) 9 9682-3804

j2engtopo@gmail.com



@j2engtopo



R. Honório Roesler, 208 - Oxford, São Bento do Sul - SC.



Engenharia & Topografia

ANEXO V

DECLARAÇÃO DE INEXISTÊNCIA DE FATO SUPERVENIENTE E IMPEDITIVO



Ao Edital de **CONCORRÊNCIA Nº 22/2021 – REGISTRO DE PREÇO Nº 43/2021 - PROCESSO Nº 100/2021 - OBJETO:** Contratação de empresa especializada para elaboração de Projeto Básico e Executivo de Engenharia Rodoviária/Viária de diversos logradouros do Município de Itapoá, contendo uma extensão total de aproximadamente 15.000 (quinze mil) metros lineares, com pavimentação, conforme especificações constantes no Edital e seus Anexos.

RAZÃO SOCIAL: J2 ENGENHARIA E TOPOGRAFIA LTDA
CNPJ/MF Nº: 39.330.869/0001-30
ENDEREÇO: RUA HONÓRIO ROESLER, 208.
CEP: 89.285-693
BAIRRO: OXFORD
CIDADE/ESTADO: SÃO BENTO DO SUL - SC

DECLARAMOS, para todos os fins de direito e sob as penas da lei, que a empresa **J2 ENGENHARIA E TOPOGRAFIA LTDA**, não foi declarada inidônea e não está suspensa em nenhum órgão público, federal, estadual ou municipal, nos termos do artigo 32 § 2º, da Lei Federal nº 8.666/93.

Por ser expressão da verdade, firmamos a presente declaração.

39.330.869/0001-30
J2 ENGENHARIA E TOPOGRAFIA LTDA
RUA HONÓRIO ROESLER, Nº 208
BAIRRO OXFORD - CEP 89285-693
SÃO BENTO DO SUL - SANTA CATARINA

Itapoá, 05 de dezembro de 2021.



JAIRO OSNI SCHWARZ JUNIOR
CPF: 074.520.979-39
RG: 4627394 SSP/SC
Sócio-Administrador

(47) 9 9259-1848

(47) 9 9682-3804

j2engtopo@gmail.com

@j2engtopo

R. Honório Roesler, 208 - Oxford, São Bento do Sul - SC.





ANEXO VI

DECLARAÇÃO DE ENQUADRAMENTO COMO MICROEMPRESA OU EMPRESA DE PEQUENO PORTE

Ao Edital de CONCORRÊNCIA Nº 22/2021 – REGISTRO DE PREÇO Nº 43/2021 - PROCESSO Nº 100/2021 - OBJETO: Contratação de empresa especializada para elaboração de Projeto Básico e Executivo de Engenharia Rodoviária/Viária de diversos logradouros do Município de Itapoá, contendo uma extensão total de aproximadamente 15.000 (quinze mil) metros lineares, com pavimentação, conforme especificações constantes no Edital e seus Anexos.

RAZÃO SOCIAL:	J2 ENGENHARIA E TOPOGRAFIA LTDA
CNPJ/MF Nº:	39.330.869/0001-30
ENDEREÇO:	RUA HONÓRIO ROESLER, 208.
CEP:	89.285-693
BAIRRO:	OXFORD
CIDADE/ESTADO:	SÃO BENTO DO SUL - SC

DECLARAMOS, para todos os fins de direito e sob as penas da lei, para os efeitos do disposto na Lei Complementar nº 123 de 14 de Dezembro de 2006, que a empresa **J2 ENGENHARIA E TOPOGRAFIA LTDA**, está enquadrada na categoria ME (Microempresa), bem como não está incluída nas hipóteses do §4º do art. 3º da Lei Complementar nº 123, de 14 de Dezembro de 2006.

Por ser expressão da verdade, firmamos a presente declaração.

39.330.869/0001-30
J2 ENGENHARIA E TOPOGRAFIA LTDA
RUA HONÓRIO ROESLER, Nº 208
BAIRRO OXFORD - CEP 89285-693
SÃO BENTO DO SUL - SANTA CATARINA

Itapoá, 05 de dezembro de 2021.



JAIRO OSNI SCHWARZ JUNIOR
CPF: 074.520.979-39
RG: 4627394 SSP/SC
Sócio-Administrador

(47) 9 9259-1848

(47) 9 9682-3804

j2engtopo@gmail.com

@j2engtopo

R. Honório Roesler, 208 - Oxford, São Bento do Sul - SC.






CERTIDÃO SIMPLIFICADA

Página 1 de 1 rubrica

Certificamos que as informações abaixo constam dos documentos arquivados nesta Junta Comercial e são vigentes na data da sua expedição.

Nome Empresarial J2 ENGENHARIA E TOPOGRAFIA LTDA			
Natureza Jurídica: SOCIEDADE EMPRESÁRIA LIMITADA			
Número de Identificação do Registro de Empresas - NIRE (Sede) 42 2 0630965-6	CNPJ 39.330.869/0001-30	Data de Arquivamento do Ato Constitutivo 06/10/2020	Data de Início de Atividade 06/10/2020
Endereço Completo (Logradouro, Nº e Complemento, Bairro, Cidade, UF, CEP) RUA HONORIO ROESLER, 208, OXFORD, SÃO BENTO DO SUL, SC, 89.285-693			
Objeto Social SERVIÇOS DE ENGENHARIA, CARTOGRAFIA, TOPOGRAFIA, GEODÉSIA, DESENHO TÉCNICO, ARQUITETURA, PERFURAÇÕES, SONDAgens, TESTES E ANÁLISES TÉCNICAS, E SERVIÇOS ESPECIALIZADOS DE APOIO ADMINISTRATIVO.			
Capital: R\$ 30.000,00 (TRINTA MIL REAIS)		Microempresa ou Empresa de Pequeno Porte (Lei nº 123/2006) Microempresa	Prazo de Duração Indeterminado
Capital Integralizado: R\$ 30.000,00 (TRINTA MIL REAIS)			
Sócios/Participação no Capital/Espécie de Sócio/Administrador/Término do Mandato			
Nome/CPF ou CNPJ	Participação no capital(R\$)	Espécie de Sócio	Administrador
JAIRO OSNI SCHWARZ JUNIOR 074.520.979-39	14.700,00	SOCIO	Administrador
JOAO VICTOR GOMES DE MELO FRANCA 117.180.956-51	15.300,00	SOCIO	Administrador
			Término do Mandato XXXXXXXXXX
			XXXXXXXXXX
Último Arquivamento Data: 08/12/2020 Ato: ALTERAÇÃO	Número: 20202447677		Situação REGISTRO ATIVO
Evento(s): ALTERAÇÃO DE DADOS (EXCETO NOME EMPRESARIAL) CONSOLIDAÇÃO DE CONTRATO/ESTATUTO			Status XXXXXXXXXXXXXX



Florianópolis - SC, quarta-feira, 24 de novembro de 2021

[Handwritten Signature]

Eu,
Conferi e assino.

BLASCO BORGES BARCELLOS
SECRETÁRIO GERAL

[Handwritten Signature]

Documento Assinado Digitalmente 24/11/2021
Junta Comercial de Santa Catarina
CNPJ: 83.565.648.0001-32

Você deve instalar o certificado da JUCESC
www.jucesc.sc.gov.br/certificado



ANEXO VIII

DECLARAÇÃO DE APRESENTAÇÃO DA CAUÇÃO

Ao Edital de **CONCORRÊNCIA Nº 22/2021 – REGISTRO DE PREÇO Nº 43/2021 - PROCESSO Nº 100/2021 - OBJETO:** Contratação de empresa especializada para elaboração de Projeto Básico e Executivo de Engenharia Rodoviária/Viária de diversos logradouros do Município de Itapoá, contendo uma extensão total de aproximadamente 15.000 (quinze mil) metros lineares, com pavimentação, conforme especificações constantes no Edital e seus Anexos.

RAZÃO SOCIAL: J2 ENGENHARIA E TOPOGRAFIA LTDA
CNPJ/MF Nº: 39.330.869/0001-30
ENDEREÇO: RUA HONÓRIO ROESLER, 208.
CEP: 89.285-693
BAIRRO: OXFORD
CIDADE/ESTADO: SÃO BENTO DO SUL - SC

DECLARAMOS, para todos os fins de direito e sob as penas da lei, que a empresa **J2 ENGENHARIA E TOPOGRAFIA** caso se logre vencedora da presente licitação apresentará seguro-garantia no valor equivalente a 5% do total do contrato.

Por ser expressão da verdade, firmamos a presente declaração.

39.330.869/0001-30
J2 ENGENHARIA E TOPOGRAFIA LTDA
RUA HONÓRIO ROESLER, Nº 208
BAIRRO OXFORD - CEP 89285-693
SÃO BENTO DO SUL - SANTA CATARINA

Itapoá, 05 de dezembro de 2021.



JAIRO OSNI SCHWARZ JUNIOR
CPF: 074.520.979-39
RG: 4627394 SSP/SC
Sócio-Administrador

(47) 9 9259-1848

(47) 9 9682-3804

j2engtopo@gmail.com

@j2engtopo

R. Honório Roesler, 208 - Oxford, São Bento do Sul - SC.

