



**CONCORRÊNCIA Nº 21/2021  
REGISTRO DE PREÇO Nº 40/2021  
PROCESSO Nº 93/2021**

**DOCUMENTOS DE HABILITAÇÃO**

*(Handwritten signatures)*

**Carteira de Identidade**



POLEGAR DIREITO

*Marcos F. Straube*  
ASSINATURA DO PORTADOR

**VALIDA EM TODO O TERRITÓRIO NACIONAL**

**REPUBLICA FEDERATIVA DO BRASIL**  
SECRETARIA DE SEGURANÇA PÚBLICA  
INSTITUTO DE IDENTIFICAÇÃO DO PARANÁ

REGISTRO GERAL 3.971.855 (3)

NOME: **MARCOS FERNANDO STRAUBE**

FILIAÇÃO: **DIRCEU STRAUBE OLINDA PADILHA STRAUBE**

DATA DE NASCIMENTO: **23/10/1967** NATURALIDADE: **IRINEOPÓLIS/SC**

CURITIBA - PARANÁ **27/07/1983**

Delegado de Polícia - Diretor

**1º TABELIONATO DE NOTAS**  
São José dos Pinhais - PR  
Bel. Dalton Bishop Cortez  
AUTENTICAÇÃO  
Confere com o ORIGINAL apresentado  
Em testemunho da verdade.

18 NOV. 2021

Andrea P  
 Daiane d SCB  
 Dalton B C  
 Denis H B C  
 Edson T d R

Giovane L P  
 Giselaine C V  
 Leia R B  
 Thais A K

SELO FUNARPEN  
SERVIÇO NOTARIAL  
Tabelionato de Notas  
Autenticação de Cópia  
FU 00649

**MINISTÉRIO DA FAZENDA**  
Secretaria da Receita Federal

**CPF - CADASTRO DE PESSOAS FÍSICAS**

Nome: **MARCOS FERNANDO STRAUBE**

Nº de Inscrição: **73091279-00** Data de Nascimento: **23/10/67**



Este documento é o comprovante de inscrição no CADASTRO DE PESSOAS FÍSICAS - CPF, vedada a exigência por terceiros, salvo nos casos previstos na legislação vigente.

Assinatura: *Marcos Fernando Straube*  
MARCOS FERNANDO STRAUBE

**VÁLIDO EM TODO O TERRITÓRIO NACIONAL**

Emitido em : 18/11/88

**1º TABELIONATO DE NOTAS**  
São José dos Pinhais - PR  
Bel. Dalton Bishop Cortez  
AUTENTICAÇÃO  
Confere com o ORIGINAL apresentado  
Em testemunho da verdade.

18 NOV. 2021

Andrea P  
 Daiane d SCB  
 Dalton B C  
 Denis H B C  
 Edson T d R

Giovane L P  
 Giselaine C V  
 Leia R B  
 Thais A K

SELO FUNARPEN  
SERVIÇO NOTARIAL  
Tabelionato de Notas  
Autenticação de Cópia  
FU 00656

*Handwritten marks and scribbles*

01  
122



## PRECISA SERVIÇOS DE TOPOGRAFIA EIRELI INSTRUMENTO DE CONSTITUIÇÃO

**MARCOS FERNANDO STRAUBE**, brasileiro, solteiro, técnico em agrimensura, nascido aos 23/10/1967 na cidade de Irineópolis - SC, portador da Cédula de Identidade Civil R.G. nº 3.971.855-3 – SESP/ PR e C.P.F./MF, nº 673.091.279-00, residente e domiciliado a Rua Veríssimo Marques, nº 1795 – fundos - centro neste município de São José dos Pinhais – PR, CEP 83.005-410, filho de Dirceu Straube e de Olinda Padilha Straube, CONSTITUI uma EIRELI ( Empresa Individual de Responsabilidade Limitada ), mediante as seguintes cláusulas:

**CLÁUSULA PRIMEIRA.:** A Empresa Individual de Responsabilidade Limitada girará sob o nome empresarial de **PRECISA SERVIÇOS DE TOPOGRAFIA EIRELI**, tendo sede e foro a **Rua VERÍSSIMO MARQUES nº 1795 – SALA 10 - CENTRO** neste município de **SÃO JOSÉ DOS PINHAIS - PR - CEP: 83.005-410**.

**CLÁUSULA SEGUNDA.:** A Empresa Individual de Responsabilidade Limitada terá um Capital Social de R\$ 99.900,00 (Noventa e Nove Mil e Novecentos Reais), dividido em 99.900 (Noventa e Nove Mil e Novecentas) quotas de R\$ 1,00 (Hum Real) cada, totalmente integralizadas neste ato em moeda corrente do País no ato da assinatura do presente instrumento e distribuídas da seguinte forma:

<i>SÓCIOS</i>	<i>QUOTAS</i>	<i>%</i>	<i>CAPITAL- R\$</i>
<b>MARCOS FERNANDO STRAUBE</b>	<b>99.900</b>	<b>100%</b>	<b>99.900,00</b>
<b>TOTAL</b>	<b>99.900</b>	<b>100%</b>	<b>99.900,00</b>



## PRECISA SERVIÇOS DE TOPOGRAFIA EIRELI INSTRUMENTO DE CONSTITUIÇÃO

**CLÁUSULA TERCEIRA.:** A Empresa Individual de Responsabilidade Limitada terá como objetivo social o ramo principal de: **Serviços de cartografia, topografia e geodésia** e como ATIVIDADES SECUDÁRIAS: **Serviços de engenharia.**

**CLÁUSULA QUARTA.:** A Eireli iniciará suas atividade em **16/08/2019** e seu prazo de duração é por tempo indeterminado.

**CLÁUSULA QUINTA:** A administração da EIRELI caberá ao titular **MARCOS FERNANDO STRAUBE**, com poderes e atribuições de administrador, autoriza o uso do nome empresarial individual, vedado, no entanto, em atividades estranhas ao interesse social ou assumirem obrigações seja em favor de qualquer dos quotistas ou terceiros, bem como onerar ou alienar bens imóveis da Eireli.

**Parágrafo Primeiro-** Faculta-se ao administrador, nos limites de seus poderes, constituir procuradores em nome da Eireli, devendo ser especificado no instrumento de mandato, os atos e operações que poderão praticar e a duração do mandato, que no caso de mandato judicial, poderá ser por prazo indeterminado.

**Parágrafo Segundo –** Poderão ser designados administradores não titular, na forma prevista no art.º 1.061 da Lei 10.406/2002

*(Handwritten signatures and initials in blue ink)*



## PRECISA SERVIÇOS DE TOPOGRAFIA EIRELI INSTRUMENTO DE CONSTITUIÇÃO

**CLÁUSULA SEXTA.:** O administrador declara, sob as penas da lei, de que não está impedido de exercer a administração da sociedade, por Lei Especial, ou em virtude de condenação criminal, ou por se encontrar sob os efeitos dela, a pena que vede, ainda que temporariamente, o acesso a cargos públicos, ou por crime falimentar, de prevaricação, peita ou suborno, concussão, peculato, ou contra a economia popular, contra o sistema financeiro nacional, ou a propriedade.

**CLÁUSULA SÉTIMA.:** Declara o titular da EIRELI, para os devidos fins e efeitos de direito, que o mesmo não participa de nenhuma outra empresa, pessoa jurídica dessa modalidade.

**CLÁUSULA OITAVA.:** Ao término de cada exercício social, em 31 de dezembro, o respectivo titular prestará contas, procedendo a elaboração do inventário, do balanço patrimonial e do balanço de resultado econômico, cabendo ao titular na proporção de suas quotas, os lucros ou perdas apurados.

**CLÁUSULA NONA.:** A Eireli poderá a qualquer tempo, abrir ou fechar filial ou outra dependência, mediante deliberação assinada pelo titular.

**CLÁUSULA DÉCIMA.:** O empresário poderá fixar uma retirada mensal, a título de “ Pró-labore” .

*(Handwritten signatures and initials in blue ink)*



## PRECISA SERVIÇOS DE TOPOGRAFIA EIRELI INSTRUMENTO DE CONSTITUIÇÃO

**CLÁUSULA DÉCIMA PRIMEIRA.:** Falecendo ou interditado o titular da Eireli, a empresa continuará suas atividades com os herdeiros, sucessores e os incapazes. Não sendo possível ou inexistindo interesse destes, o valor de seus haveres será apurado e liquidado com base na situação patrimonial da empresa, à data da resolução, verificada em balanço especialmente levantado.

**PARÁGRAFO ÚNICO.:** O mesmo procedimento será adotado em outros casos em que a empresa se resolva em relação a sua titular.

**CLÁUSULA DÉCIMA SEGUNDA.:** Fica eleito o Foro de São José dos Pinhais - PR, para o exercício e o cumprimento dos direitos e obrigações resultantes deste contrato.

E por estar assim justo e contratado, assina o presente instrumento em UMA ÚNICA VIA.

São José dos Pinhais - PR, 16 de Agosto de 2019.

-----  
Marcos Fernando Straube

05/122



MINISTÉRIO DA ECONOMIA  
 Secretaria Especial de Desburocratização, Gestão e Governo Digital  
 Secretaria de Governo Digital  
 Departamento Nacional de Registro Empresarial e Integração



### ASSINATURA ELETRÔNICA

Certificamos que o ato da empresa **PRECISA SERVICOS DE TOPOGRAFIA EIRELI** consta assinado digitalmente por:

Identificação do(s) Assinante(s)	
CPF/CNPJ	Nome
67309127900	MARCOS FERNANDO STRAUBE

*[Handwritten signature]*



CERTIFICO O REGISTRO EM 27/09/2019 11:22 SOB Nº 41600945905.  
 PROTOCOLO: 194678121 DE 10/09/2019. CÓDIGO DE VERIFICAÇÃO:  
 11904515323. NIRE: 41600945905.  
 PRECISA SERVIÇOS DE TOPOGRAFIA EIRELI

LEANDRO MARCOS RAYSEL BISCAIA  
 SECRETÁRIO-GERAL  
 CURITIBA, 27/09/2019  
 www.empresafacil.pr.gov.br

*[Handwritten marks and numbers]*  
 06/12



Governo do Estado do Paraná  
Secretaria da Micro e Pequena Empresa  
Junta Comercial do Estado do Paraná



## CERTIDÃO SIMPLIFICADA

### Sistema Nacional de Registro de Empresas Mercantis - SINREM

Certificamos que as informações abaixo constam dos documentos arquivados nesta Junta Comercial e são vigentes na data da sua expedição.

Nome Empresarial: <b>PRECISA SERVIÇOS DE TOPOGRAFIA EIRELI</b>			Protocolo: PRC2108932990	
Natureza Jurídica: Empresa Individual de Responsabilidade Limitada (de Natureza Empresária)				
NIRE (Sede) 41600945905	CNPJ 35.012.118/0001-14		Arquivamento do Ato Constitutivo 27/09/2019	Início de Atividade 16/08/2019
Endereço Completo Rua Veríssimo Marques, Nº 1795, SALA 10; Centro - São José dos Pinhais/PR - CEP 83005-410				
Objeto Serviços de cartografia, topografia e geodésia; Serviços de engenharia				
Capital R\$ 99.900,00 (noventa e nove mil e novecentos reais) Capital Integralizado R\$ 99.900,00 (noventa e nove mil e novecentos reais)			Porte EPP (Empresa de Pequeno Porte)	Prazo de Duração Indeterminado
Titular Nome MARCOS FERNANDO STRAUBE	CPF 673.091.279-00	Administrador S	Início do Mandato 16/08/2019	Término do Mandato Indeterminado
Dados do Administrador Nome MARCOS FERNANDO STRAUBE	CPF 673.091.279-00	Início do Mandato 16/08/2019	Término do Mandato Indeterminado	
Último Arquivamento Data 27/09/2019	Número 20194678130	Ato/eventos 316 / 316 - ENQUADRAMENTO DE EMPRESA DE PEQUENO PORTE		Situação ATIVA Status SEM STATUS

Esta certidão foi emitida automaticamente em 27/10/2021, às 08:26:14 (horário de Brasília).  
Se impressa, verificar sua autenticidade no <https://www.empresafacil.pr.gov.br>, com o código NPEBXDLK.



PRC2108932990

SEBASTIAO MOTA  
Secretário Geral





REPÚBLICA FEDERATIVA DO BRASIL  
CADASTRO NACIONAL DA PESSOA JURÍDICA

NÚMERO DE INSCRIÇÃO 35.012.118/0001-14 MATRIZ	COMPROVANTE DE INSCRIÇÃO E DE SITUAÇÃO CADASTRAL	DATA DE ABERTURA 27/09/2019
NOME EMPRESARIAL PRECISA SERVICOS DE TOPOGRAFIA EIRELI		
TÍTULO DO ESTABELECIMENTO (NOME DE FANTASIA) PRECISA TOPOGRAFIA	PORTE EPP	
CÓDIGO E DESCRIÇÃO DA ATIVIDADE ECONÔMICA PRINCIPAL 71.19-7-01 - Serviços de cartografia, topografia e geodésia		
CÓDIGO E DESCRIÇÃO DAS ATIVIDADES ECONÔMICAS SECUNDÁRIAS 71.12-0-00 - Serviços de engenharia		
CÓDIGO E DESCRIÇÃO DA NATUREZA JURÍDICA 230-5 - Empresa Individual de Responsabilidade Limitada (de Natureza Empresári		
LOGRADOURO R VERISSIMO MARQUES	NÚMERO 1795	COMPLEMENTO SALA 10
CEP 83.005-410	BAIRRO/DISTRITO CENTRO	MUNICÍPIO SAO JOSE DOS PINHAIS
ENDEREÇO ELETRÔNICO CONTABILIDADESR@GMAIL.COM		UF PR
TELEFONE (41) 3383-2248		
ENTE FEDERATIVO RESPONSÁVEL (EFR) *****		
SITUAÇÃO CADASTRAL ATIVA	DATA DA SITUAÇÃO CADASTRAL 27/09/2019	
MOTIVO DE SITUAÇÃO CADASTRAL		
SITUAÇÃO ESPECIAL *****	DATA DA SITUAÇÃO ESPECIAL *****	

Aprovado pela Instrução Normativa RFB nº 1.863, de 27 de dezembro de 2018.

Emitido no dia 27/10/2021 às 08:52:50 (data e hora de Brasília).

Página: 1/1

Voltar

Imprimir



## Certificado de Regularidade do FGTS - CRF

**Inscrição:** 35.012.118/0001-14

**Razão Social:** PRECISA SERVICOS DE TOPOGRAFIA EIRELI

**Endereço:** R VERISSIMO MARQUES 1795 SALA 10 / CENTRO / SAO JOSE DOS  
PINHAIS / PR / 83005-410

A Caixa Econômica Federal, no uso da atribuição que lhe confere o Art. 7, da Lei 8.036, de 11 de maio de 1990, certifica que, nesta data, a empresa acima identificada encontra-se em situação regular perante o Fundo de Garantia do Tempo de Serviço - FGTS.

O presente Certificado não servirá de prova contra cobrança de quaisquer débitos referentes a contribuições e/ou encargos devidos, decorrentes das obrigações com o FGTS.

**Validade:** 08/11/2021 a 07/12/2021

**Certificação Número:** 2021110801045109579040

Informação obtida em 08/11/2021 17:29:07

A utilização deste Certificado para os fins previstos em Lei esta condicionada a verificação de autenticidade no site da Caixa:  
**www.caixa.gov.br**



PREFEITURA MUNICIPAL DE SÃO JOSÉ DOS PINHAIS  
SECRETARIA MUNICIPAL DE FINANÇAS

DEPARTAMENTO FINANCEIRO



\*\*\* CERTIDÃO NEGATIVA DE DÉBITO \*\*\*  
Nº: 26906/2021

- IMPORTANTE:**
1. RESERVA - SE O DIREITO DE A FAZENDA MUNICIPAL COBRAR DÍVIDAS POSTERIORMENTE CONSTATADAS, MESMO REFERENTES A PERÍODOS NESTA CERTIDÃO COMPREENDIDOS.
  2. A PRESENTE CERTIDÃO TEM VALIDADE DE 120 DIAS, A CONTAR DA DATA DA EMISSÃO, CONFORME DECRETO 3797 - 23/04/2020.
  3. A ACEITAÇÃO DA PRESENTE CERTIDÃO ESTÁ CONDICIONADA A VERIFICAÇÃO DE SUA VALIDADE NA INTERNET, NO ENDEREÇO [www.sjp.pr.gov.br](http://www.sjp.pr.gov.br).

"CERTIFICO QUE ATÉ A PRESENTE DATA, NÃO CONSTA DÉBITO TRIBUTÁRIO RELATIVO AO CONTRIBUINTE COM LOCALIZAÇÃO DESCRITA ABAIXO "

IMPRESSA VIA INTERNET

CONTRIBUINTE: PRECISA SERVICOS DE TOPOGRAFIA EIRELI  
CNPJ: 35.012.118/0001-14 INSCRIÇÃO MUNICIPAL: 80531  
BAIRRO: CENTRO  
ENDEREÇO: RUA VERÍSSIMO MARQUES, 1795  
COMPLEMENTO: SALA 10; BLOCO: APTO:  
CIDADE: SÃO JOSÉ DOS PINHAIS  
SITUAÇÃO: ATIVA  
FINALIDADE: DIVERSOS / LICITAÇÃO / LICITAÇÃO MOBILIÁRIO / LICITAÇÃO IMOBILIÁRIO

CÓDIGO DE VERIFICAÇÃO: 619453ad8c5d3180015cc95be21f783c

ESTÁ CERTIDÃO PODERÁ SER VALIDADA NO SITE: <https://financas.sjp.pr.gov.br>

SÃO JOSÉ DOS PINHAIS, 10 de setembro de 2021

10  
320



Estado do Paraná  
Secretaria de Estado da Fazenda  
Receita Estadual do Paraná



**Certidão Negativa**  
de Débitos Tributários e de Dívida Ativa Estadual  
Nº 025376789-33

Certidão fornecida para o CNPJ/MF: 35.012.118/0001-14  
Nome: **CNPJ NÃO CONSTA NO CADASTRO DE CONTRIBUINTES DO ICMS/PR**

Ressalvado o direito da Fazenda Pública Estadual inscrever e cobrar débitos ainda não registrados ou que venham a ser apurados, certificamos que, verificando os registros da Secretaria de Estado da Fazenda, constatamos não existir pendências em nome do contribuinte acima identificado, nesta data.

Obs.: Esta Certidão engloba todos os estabelecimentos da empresa e refere-se a débitos de natureza tributária e não tributária, bem como ao descumprimento de obrigações tributárias acessórias.

**Válida até 08/03/2022 - Fornecimento Gratuito**

A autenticidade desta certidão deverá ser confirmada via Internet  
[www.fazenda.pr.gov.br](http://www.fazenda.pr.gov.br)



MINISTÉRIO DA FAZENDA  
Secretaria da Receita Federal do Brasil  
Procuradoria-Geral da Fazenda Nacional



**CERTIDÃO NEGATIVA DE DÉBITOS RELATIVOS AOS TRIBUTOS FEDERAIS E À DÍVIDA ATIVA DA UNIÃO**

Nome: **PRECISA SERVICOS DE TOPOGRAFIA EIRELI**  
CNPJ: **35.012.118/0001-14**

Ressalvado o direito de a Fazenda Nacional cobrar e inscrever quaisquer dívidas de responsabilidade do sujeito passivo acima identificado que vierem a ser apuradas, é certificado que não constam pendências em seu nome, relativas a créditos tributários administrados pela Secretaria da Receita Federal do Brasil (RFB) e a inscrições em Dívida Ativa da União (DAU) junto à Procuradoria-Geral da Fazenda Nacional (PGFN).

Esta certidão é válida para o estabelecimento matriz e suas filiais e, no caso de ente federativo, para todos os órgãos e fundos públicos da administração direta a ele vinculados. Refere-se à situação do sujeito passivo no âmbito da RFB e da PGFN e abrange inclusive as contribuições sociais previstas nas alíneas 'a' a 'd' do parágrafo único do art. 11 da Lei nº 8.212, de 24 de julho de 1991.

A aceitação desta certidão está condicionada à verificação de sua autenticidade na Internet, nos endereços <<http://rfb.gov.br>> ou <<http://www.pgfn.gov.br>>.

Certidão emitida gratuitamente com base na Portaria Conjunta RFB/PGFN nº 1.751, de 2/10/2014. Emitida às 08:36:38 do dia 27/05/2021 <hora e data de Brasília>.

Válida até 23/11/2021.

Código de controle da certidão: **6EE6.270C.F8F8.3109**  
Qualquer rasura ou emenda invalidará este documento.

*[Assinatura]*

*[Assinatura]*

*[Assinatura]*

*[Assinatura]*

*[Assinatura]*  
1/1  
12/12



PODER JUDICIÁRIO  
JUSTIÇA DO TRABALHO

Página

de 1

Fls. 388

Rubrica

## CERTIDÃO NEGATIVA DE DÉBITOS TRABALHISTAS

Nome: PRECISA SERVICOS DE TOPOGRAFIA EIRELI (MATRIZ E FILIAIS)

CNPJ: 35.012.118/0001-14

Certidão n°: 25666421/2021

Expedição: 20/08/2021, às 09:38:20

Validade: 15/02/2022 - 180 (cento e oitenta) dias, contados da data de sua expedição.

Certifica-se que **PRECISA SERVICOS DE TOPOGRAFIA EIRELI (MATRIZ E FILIAIS)**, inscrito(a) no CNPJ sob o n° 35.012.118/0001-14, **NÃO CONSTA** do Banco Nacional de Devedores Trabalhistas.

Certidão emitida com base no art. 642-A da Consolidação das Leis do Trabalho, acrescentado pela Lei n° 12.440, de 7 de julho de 2011, e na Resolução Administrativa n° 1470/2011 do Tribunal Superior do Trabalho, de 24 de agosto de 2011.

Os dados constantes desta Certidão são de responsabilidade dos Tribunais do Trabalho e estão atualizados até 2 (dois) dias anteriores à data da sua expedição.

No caso de pessoa jurídica, a Certidão atesta a empresa em relação a todos os seus estabelecimentos, agências ou filiais.

A aceitação desta certidão condiciona-se à verificação de sua autenticidade no portal do Tribunal Superior do Trabalho na Internet (<http://www.tst.jus.br>).

Certidão emitida gratuitamente.

### **INFORMAÇÃO IMPORTANTE**

Do Banco Nacional de Devedores Trabalhistas constam os dados necessários à identificação das pessoas naturais e jurídicas inadimplentes perante a Justiça do Trabalho quanto às obrigações estabelecidas em sentença condenatória transitada em julgado ou em acordos judiciais trabalhistas, inclusive no concernente aos recolhimentos previdenciários, a honorários, a custas, a emolumentos ou a recolhimentos determinados em lei; ou decorrentes de execução de acordos firmados perante o Ministério Público do Trabalho ou Comissão de Conciliação Prévia.

REPÚBLICA FEDERATIVA DO BRASIL  
ESTADO DO PARANÁ  
COMARCA DA REGIÃO METROPOLITANA DE CURITIBA  
FORO REGIONAL DE SÃO JOSÉ DOS PINHAIS



OFICIO DISTRIBUIDOR  
Rua Joao Angelo Cordeiro - Edifício do Forum - Centro  
SAO JOSE DOS PINHAIS/PR - 83005-570

TITULAR  
LUIZ ERNANI SETIM  
JURAMENTADOS  
SIMONE PEREIRA LAGE  
ROSAURO AMAURI NOGOCEKE  
KELLEN CRISTINA BUSCHMANN

**Certidão Negativa**  
**FALÊNCIA E CONCORDATA**

Certifico, a pedido de parte interessada, que revendo os livros e arquivos de distribuição de Pedidos de FALÊNCIA, CONCORDATAS, RECUPERAÇÃO JUDICIAL E EXTRAJUDICIAL (somente nos casos em que a homologação tenha sido trazida à juízo), nos termos da Lei 11.101/2005 sob minha guarda neste cartório, verifiquei NÃO CONSTAR nenhum registro em andamento, tendo como parte:

**PRECISA SERVICOS DE TOPOGRAFIA EIRELI**

CNPJ 35.012.118/0001-14, no período compreendido entre a presente data e os últimos 20 anos que a antecedem.



SAO JOSE DOS PINHAIS/PR, 25 de Outubro de 2021

LUIZ ERNANI SETIM

Assinado de forma  
digital por LUIZ ERNANI  
SETIM:0585666000160  
Dados: 2021.10.26  
15:29:15 -03'00'

14 h  
122



Corregedoria-Geral da Justiça do Estado do Paraná

Poder Judiciário



Certificado digitalmente por:  
GUSTAVO CORDEIRO  
SOARES MIRANDA



O Diretor do Departamento da Corregedoria-Geral da Justiça, nos termos do art. 1º do Decreto Judiciário nº 930/2012, de 29/6/2012, veiculado no Diário da Justiça Eletrônico nº 899, de 5/7/2012,

**CERTIFICA**, para fins de licitações, contratos da administração pública e outras destinações comerciais, que no **Foro Regional de São José dos Pinhais da Comarca da Região Metropolitana de Curitiba**, existem 1 (um) Ofício de Distribuidor, Contador, Partidor, Avaliador e Depositário Público, 1 (um) 1º Tabelionato de notas, acumulando, precariamente, o 1º Tabelionato de protesto de títulos e 1 (um) 2º Tabelionato de protesto de títulos (Anexo IV do Código de Organização e Divisão Judiciárias do Estado do Paraná - Lei Estadual nº 14.277, de 30 de dezembro de 2003).

Curitiba, 3 de Novembro de 2021

**Gustavo Cordeiro Soares Miranda**

Diretor do Departamento da Corregedoria-Geral da Justiça





## Livro Diário

### TERMO DE ABERTURA

Contém este livro 17 páginas, eletronicamente numeradas de 001 a 17 e servirá de  
Livro Diário número.: 2 Período: 01/01/2020 a 31/12/2020  
da empresa... PRECISA SERVICOS DE TOPOGRAFIA EIRELI EPP Modelo \_\_\_\_\_  
com sede na.: RUA VERISSIMO MARQUES 1795 SALA 10  
Bairro.....: CENTRO  
Cidade / UF...: SAO JOE DOS PINHAIS / PR CEP.: 83005410  
com CNPJ n...: 35012118000114  
Inscrição estadual n. ....: \_\_\_\_\_  
Inscrição municipal n. ...: \_\_\_\_\_  
com Contrato Social registrado no Cartório de Registros Civil de Pessoa Jurídica em 31/12/2019  
sob número...: 41600945905  
Encerramento do Exercício Social em 31/12/2020

SAO JOE DOS PINHAIS / PR, 01/01/2020

Sócio Administrador

PRECISA SERVICOS DE TOPOGRAFIA EIRELI EPP  
MARCOS FERNANDO STRAUBE

CPF/CNPJ 67309127900

RG

Contabilista:

KLEBERSON VLALDMIR DO VALLE  
05548808 CPF/CNPJ 02432338928 RG  
RUA CARLINTO DISSENHA 269 COSTEIRA  
SAO JOSE DOS PINHAIS / PR 83015716

16  
122

PRECISA SERVICOS DE TOPOGRAFIA EIRELI EPP

CNPJ 35.012.118/0001-14

RUA VERISSIMO MARQUES 1795 CENTRO SAO JOE DOS PINHAIS PR

NIRE 41600945905

Fls. 392  
Rubrica

Lote	Reg.	Conta	Histórico								
<b>01/01/2020</b>											
1	21	19	Caixa geral	capital social				99.900,00			
		3102	Capital social								
				Total dia: Db.	99.900,00	Cr	99.900,00	Acumulado: Db.	99.900,00	Cr	99.900,00
<b>31/03/2020</b>											
31	1	19	Caixa geral	receita de serviços prestados				2.500,00			
		3599	Venda de Serviços à Vista								
31	16	260	( - ) simples	VLR SIMPLES APURADO EM 03.2020				150,00			
		3028	SIMPLES a recolher								
				Total dia: Db.	2.650,00	Cr	2.650,00	Acumulado: Db.	102.550,00	Cr	102.550,00
<b>31/05/2020</b>											
31	2	19	Caixa geral	servicos prestados 05.2020				10.000,00			
		3599	Venda de Serviços à Vista								
31	17	260	( - ) simples	simples 05.2020				600,00			
		3028	SIMPLES a recolher								
				Total dia: Db.	10.600,00	Cr	10.600,00	Acumulado: Db.	113.150,00	Cr	113.150,00
<b>12/06/2020</b>											
12	37	4181	Impostos e Taxas Diversas	TAXA BOMBEIRO				87,20			
		19	Caixa geral								
				Total dia: Db.	87,20	Cr	87,20	Acumulado: Db.	113.237,20	Cr	113.237,20
<b>30/06/2020</b>											
30	3	19	Caixa geral	servicos prestados em 06.2020				1.400,00			
		3599	Venda de Serviços à Vista								
30	18	260	( - ) simples	VLR SIMPLES APURADO EM 06.2020				84,01			
		3028	SIMPLES a recolher								
				Total dia: Db.	1.484,01	Cr	1.484,01	Acumulado: Db.	114.721,21	Cr	114.721,21
<b>10/07/2020</b>											
10	44	4181	Impostos e Taxas Diversas	impostos e taxas				33,66			
		19	Caixa geral								
				Total dia: Db.	33,66	Cr	33,66	Acumulado: Db.	114.754,87	Cr	114.754,87
<b>31/07/2020</b>											
31	19	260	( - ) simples	simples 10.2020				988,83			
		3028	SIMPLES a recolher								
				Total dia: Db.	988,83	Cr	988,83	Acumulado: Db.	115.743,70	Cr	115.743,70
<b>28/08/2020</b>											
28	43	4181	Impostos e Taxas Diversas	taxas				155,38			
		19	Caixa geral								
				Total dia: Db.	155,38	Cr	155,38	Acumulado: Db.	115.899,08	Cr	115.899,08
<b>29/08/2020</b>											
29	45	3433	Material de Consumo	materias de consumo				297,00			
		19	Caixa geral								
				Total dia: Db.	297,00	Cr	297,00	Acumulado: Db.	116.196,08	Cr	116.196,08
<b>25/09/2020</b>											
25	46	2600	Material de consumo	material de consumo				324,00			
		19	Caixa geral								
				Total dia: Db.	324,00	Cr	324,00	Acumulado: Db.	116.520,08	Cr	116.520,08
<b>30/09/2020</b>											
30	6	4078	Pro-Labore	pr labore ref 09.2020				1.500,00			
		19	Caixa geral								
30	7	3321	Contribuicao para a Previdencia Social	VLR INSS APURADO EM 09.2020				165,00			
		2931	INSS a recolher								
				Total dia: Db.	1.665,00	Cr	1.665,00	Acumulado: Db.	118.185,08	Cr	118.185,08
<b>15/10/2020</b>											
15	39	3410	Luz	COPEL				85,92			
		19	Caixa geral								
15	40	3410	Luz	LUZ				105,29			
		19	Caixa geral								

*[Handwritten signatures and marks]*



PRECISA SERVICOS DE TOPOGRAFIA EIRELI EPP

CNPJ 35.012.118/0001-14 RUA VERISSIMO MARQUES 1795 CENTRO SAO JOE DOS PINHAIS PR

Lote	Reg.	Conta	Histórico	Valor
Total dia:			Db. 191,21 Cr 191,21	Acumulado: Db. 118.376,29 Cr 118.376,29
<b>16/10/2020</b>				
16	47	4181 19	Impostos e Taxas Diversas Caixa geral	impostos e taxas 88,78
Total dia:			Db. 88,78 Cr 88,78	Acumulado: Db. 118.465,07 Cr 118.465,07
<b>25/10/2020</b>				
25	41	3404 19	Água Caixa geral	SANEPAR 151,81
Total dia:			Db. 151,81 Cr 151,81	Acumulado: Db. 118.616,88 Cr 118.616,88
<b>29/10/2020</b>				
29	28	2708 3040	Equipamentos EQUIPAMENTO TOPOGRAFIA	APARELHO COMPLETO DE TOPOGRAFIA CONF NF 51.750 85.208,00
29	29	3040 19	EQUIPAMENTO TOPOGRAFIA Caixa geral	APARELHO TOPOGRAFIA 5.000,00
Total dia:			Db. 90.208,00 Cr 90.208,00	Acumulado: Db. 208.824,88 Cr 208.824,88
<b>31/10/2020</b>				
31	4	19 3599	Caixa geral Venda de Serviços à Vista	serviços prestados em 31.10.2020 26.760,74
31	8	3313 19	Salarios Caixa geral	folha de pagto 10.2020 2.988,68
31	9	3321 2931	Contribuicao para a Previdencia Social INSS a recolher	inss 10.2020 311,32
31	10	3336 2948	Contribuicao para o FGTS FGTS a recolher	fgts 10.2020 144,00
Total dia:			Db. 30.204,74 Cr 30.204,74	Acumulado: Db. 239.029,62 Cr 239.029,62
<b>09/11/2020</b>				
9	48	4181 19	Impostos e Taxas Diversas Caixa geral	impostos e taxas 53,68
Total dia:			Db. 53,68 Cr 53,68	Acumulado: Db. 239.083,30 Cr 239.083,30
<b>26/11/2020</b>				
26	42	4181 19	Impostos e Taxas Diversas Caixa geral	TAXA CONSELHO agron pr 88,78
Total dia:			Db. 88,78 Cr 88,78	Acumulado: Db. 239.172,08 Cr 239.172,08
<b>29/11/2020</b>				
29	30	3040 19	EQUIPAMENTO TOPOGRAFIA Caixa geral	PARCELA APARELHO TOPOGRAFIA 3.476,00
Total dia:			Db. 3.476,00 Cr 3.476,00	Acumulado: Db. 242.648,08 Cr 242.648,08
<b>30/11/2020</b>				
30	5	19 3599	Caixa geral Venda de Serviços à Vista	serviços prestados em 11.2020 26.047,37
30	11	3313 19	Salarios Caixa geral	folha de pagto 11.2020 3.213,68
30	12	3321 2931	Contribuicao para a Previdencia Social INSS a recolher	inss 11.2020 311,32
30	13	3336 2948	Contribuicao para o FGTS FGTS a recolher	fgts 11.2020 144,00
30	20	260 3028	( - ) simples SIMPLES a recolher	VLR SIMPLES APURADO EM 11.2020 1.039,31
Total dia:			Db. 30.755,68 Cr 30.755,68	Acumulado: Db. 273.403,76 Cr 273.403,76
<b>01/12/2020</b>				
1	33	3092 19	BANCO RCI BRASIL S/A Caixa geral	VEICULO 15.000,00
Total dia:			Db. 15.000,00 Cr 15.000,00	Acumulado: Db. 288.403,76 Cr 288.403,76
<b>10/12/2020</b>				
10	32	2789 3092	Automóveis BANCO RCI BRASIL S/A	VEICULO MODELO 2021 CONF NOTA FISCAL N 979683 52.995,60
Total dia:			Db. 52.995,60 Cr 52.995,60	Acumulado: Db. 341.399,36 Cr 341.399,36

*Handwritten signatures and initials in blue ink.*



PRECISA SERVICOS DE TOPOGRAFIA EIRELI EPP

CNPJ 35.012.118/0001-14

RUA VERISSIMO MARQUES 1795 CENTRO SAO JOE DOS PINHAIS PR

Lote	Reg.	Conta	Histórico	Valor
<b>23/12/2020</b>				
23	38	3479 19	Impressos e Materiais Caixa geral	PAPELARIA 115,47
		Total dia: Db. 115,47 Cr 115,47		Acumulado: Db. 341.514,83 Cr 341.514,83
<b>29/12/2020</b>				
29	31	3040 19	EQUIPAMENTO TOPOGRAFIA Caixa geral	APARELHO TOPOGRAFIA 3.476,00
		Total dia: Db. 3.476,00 Cr 3.476,00		Acumulado: Db. 344.990,83 Cr 344.990,83
<b>31/12/2020</b>				
31	14	3313 19	Salarios Caixa geral	folha de pagto 12.2020 3.179,93
31	15	3321 2931	Contribuicao para a Previdencia Social INSS a recolher	VLR INSS APURADO EM 12.2020 311,32
31	34	3028 19	SIMPLES a recolher Caixa geral	SIMPLESC 2020 2.862,15
31	35	2931 19	INSS a recolher Caixa geral	INSS 1.098,96
31	36	2948 19	FGTS a recolher Caixa geral	FGTS 288,00
31	60	3183 3160	Resultado do exercicio em curso Lucros acumulados	resultado do exercicio 50.313,74
890	49	3183 3313	Resultado do exercicio em curso Salarios	Imp. transf. cta. resultado 3313 9.382,29
890	50	3183 3321	Resultado do exercicio em curso Contribuicao para a Previdencia Social	Imp. transf. cta. resultado 3321 1.098,96
890	51	3183 3336	Resultado do exercicio em curso Contribuicao para o FGTS	Imp. transf. cta. resultado 3336 288,00
890	52	3183 3404	Resultado do exercicio em curso Água	Imp. transf. cta. resultado 3404 151,81
890	53	3183 3410	Resultado do exercicio em curso Luz	Imp. transf. cta. resultado 3410 191,21
890	54	3183 3433	Resultado do exercicio em curso Material de Consumo	Imp. transf. cta. resultado 3433 297,00
890	55	3183 3479	Resultado do exercicio em curso Impressos e Materiais	Imp. transf. cta. resultado 3479 115,47
890	56	3599 3183	Venda de Serviços à Vista Resultado do exercicio em curso	Imp. transf. cta. resultado 3599 66.708,11
890	57	3183 260	Resultado do exercicio em curso ( - ) simples	Imp. transf. cta. resultado 260 2.862,15
890	58	3183 4078	Resultado do exercicio em curso Pro-Labore	Imp. transf. cta. resultado 4078 1.500,00
890	59	3183 4181	Resultado do exercicio em curso Impostos e Taxas Diversas	Imp. transf. cta. resultado 4181 507,48
		Total dia: Db. 141.156,58 Cr 141.156,58		Acumulado: Db. 486.147,41 Cr 486.147,41

**Balço Patrimonial em 31/Dezembro/2020**

**PRECISA SERVICOS DE TOPOGRAFIA EIRELI EPP**

CNPJ 35012118000114

I.E.

RUA VERISSIMO MARQUES, 1795, SALA 10, CENTRO, SAO JOE DOS PINHAIS, PR, 83005410  
 COM DECLARAÇÃO DE FIRMA REGISTRADA NA JUNTA COMERCIAL DO ESTADO EM 31/12/2019

NIRE 41600945905



261.465,34 D

1	<b>ATIVO</b>			
11	<b>ATIVO CIRCULANTE</b>			123.261,74 D
111	<b>DISPONIBILIDADES</b>		122.937,74 D	
1111	<b>CAIXAS</b>		122.937,74 D	
19	Caixa geral	122.937,74 D		
113	<b>ESTOQUES</b>			324,00 D
1131	<b>ESTOQUES DE MATERIAIS</b>		324,00 D	
2600	Material de consumo	324,00 D		
13	<b>ATIVO PERMANENTE</b>			138.203,60 D
132	<b>ATIVO IMOBILIZADO</b>		138.203,60 D	
1321	<b>VALORES ORIGINAIS CORRIGIDOS</b>		138.203,60 D	
2708	Equipamentos	85.208,00 D		
2789	Automóveis	52.995,60 D		

*Handwritten signature*

*Handwritten mark*

*Handwritten mark*

*Handwritten mark*

*Handwritten signature and date 30/12/20*

**Balço Patrimonial em 31/Dezembro/2020**

**PRECISA SERVICOS DE TOPOGRAFIA EIRELI EPP**

CNPJ 35012118000114



RUA VERISSIMO MARQUES, 1795, SALA 10, CENTRO, SAO JOE DOS PINHAIS, PR, 83005410  
 COM DECLARAÇÃO DE FIRMA REGISTRADA NA JUNTA COMERCIAL DO ESTADO EM 31/12/2019

<b>2</b>	<b>PASSIVO</b>		261.465,34 C
<b>21</b>	<b>PASSIVO CIRCULANTE</b>		73.256,00 C
<b>211</b>	<b>OBRIGAÇÕES A CURTO PRAZO</b>		73.256,00 C
<b>2115</b>	<b>CPE COMERCIO DE EQUIP TOPOGRAFICO EIRELI</b>	73.256,00 C	
	3040 EQUIPAMENTO TOPOGRAFIA	73.256,00 C	
<b>22</b>	<b>PASSIVO EXIGÍVEL A LONGO PRAZO</b>		37.995,60 C
<b>221</b>	<b>OBRIGAÇÕES A LONGO PRAZO</b>		37.995,60 C
<b>2211</b>	<b>FINANCIAMENTOS</b>		37.995,60 C
	3092 BANCO RCI BRASIL S/A	37.995,60 C	
<b>25</b>	<b>PATRIMÔNIO LÍQUIDO</b>		150.213,74 C
<b>251</b>	<b>CAPITAL REALIZADO</b>		99.900,00 C
<b>2511</b>	<b>CAPITAL SUBSCRITO</b>		99.900,00 C
	3102 Capital social	99.900,00 C	
<b>252</b>	<b>RESERVAS</b>		50.313,74 C
<b>2524</b>	<b>LUCROS E/OU PREJUÍZOS ACUMULADOS</b>		50.313,74 C
	3160 Lucros acumulados	50.313,74 C	

Declaramos que as informações aqui são verdadeiras e nos responsabilizamos por todas elas.

SAO JOE DOS PINHAIS / PR, 31 de Dezembro de 2020

PRECISA SERVICOS DE TOPOGRAFIA EIRELI EPP  
 MARCEOS FERNANDO STRAU  
 Sócio Administrador  
 67309127900

KLEBERSON VLALDMIR DO VALLE  
 CONTADOR  
 02432338928

**PRECISA SERVICOS DE TOPOGRAFIA EIRELI EPP**

Folha 7

RUA VERISSIMO MARQUES, 1795, SALA 10, CENTRO, SAO JOE DOS PINHAIS, PR, 83005410

CNPJ 35012118000114

**Demonstração do Resultado do Exercício Período: 01/01/2020 a 31/12/2020**

COM DECLARAÇÃO DE FIRMA REGISTRADA NA JUNTA COMERCIAL DO ESTADO EM 31/12/2019



<b>3116</b>	<b>CUSTO DA MÃO-DE-OBRA DIRETA</b>		10.769,25 D
3313	Salarios	9.382,29 D	
3321	Contribuicao para a Previdencia Social	1.098,96 D	
3336	Contribuicao para o FGTS	288,00 D	
<b>3117</b>	<b>GASTOS GERAIS DE PRODUÇÃO</b>		755,49 D
3404	Água	151,81 D	
3410	Luz	191,21 D	
3433	Material de Consumo	297,00 D	
3479	Impressos e Materiais	115,47 D	
<b>3118</b>	<b>CUSTOS INDUSTRIAIS</b>		11.524,74 D
<b>3119</b>	<b>RESULTADO INDUSTRIAL</b>		11.524,74 D
<b>3311</b>	<b>RECEITA DA PRESTAÇÃO DE SERVIÇOS</b>	66.708,11 C	
3599	Venda de Serviços à Vista	66.708,11 C	
<b>3312</b>	<b>( - ) DEDUÇÕES DA RECEITAS DE PREST. DE S</b>	2.862,15 D	
260	( - ) simples	2.862,15 D	
<b>3319</b>	<b>RECEITA LÍQUIDA DE VENDA DE SERVIÇOS</b>	63.845,96 C	
<b>3339</b>	<b>RESULTADO DA PRESTAÇÃO DE SERVIÇO</b>	63.845,96 C	
<b>341</b>	<b>OUTRAS RECEITAS OPERACIONAIS</b>		63.845,96 C
<b>349</b>	<b>RESULTADO OPERACIONAL BRUTO</b>		52.321,22 C
<b>4112</b>	<b>DESPEAS ADMINISTRATIVAS</b>	1.500,00 D	
4078	Pro-Labore	1.500,00 D	
<b>4113</b>	<b>DESPEAS TRIBUTÁRIAS</b>	507,48 D	
4181	Impostos e Taxas Diversas	507,48 D	
<b>4119</b>	<b>DESPEAS OPERACIONAIS</b>	2.007,48 D	
<b>45</b>	<b>LUCRO / PREJUÍZO OPERACIONAL</b>	2.007,48 D	
<b>48</b>	<b>LUCRO / ( PREJUÍZO ) ANTES DO C.S./I.R.</b>	2.007,48 D	
<b>482</b>	<b>LUCRO / ( PREJUÍZO ) ANTES DAS PARTICIPAÇÕES</b>	2.007,48 D	
<b>489</b>	<b>LUCRO / ( PREJUÍZO ) DO EXERCÍCIO</b>	2.007,48 D	

Reconhecemos, nesta data, a exatidão desta demonstração com base na documentação apresentada.

SAO JOE DOS PINHAIS/PR, 31 de Dezembro de 2020

PRECISA SERVICOS DE TOPOGRAFIA EIRELI EPP  
MARCOS FERNANDES STRAUBE  
Sócio Administrador CPF

KLEBERSON VLALDMIR DO VALLE  
05548808 CPF 02432338928

## PRECISA SERVIÇOS DE TOPOGRAFIA EIRELI

Dezembro/2020

FOLHA 08

Sistema de Controle Contábil  
 DEMONSTRAÇÃO DE LUCROS/PREJUÍZOS ACUMULADOS



SALDO INICIAL LUCRO (PREJUIZO) ACUMULADO		0,00
(+) CORRECAO MONETARIA		0,00
(+) LUCRO (PREJUIZO) DO PERIODO	52.321,22	
(+) REVERSAO DE RESERVAS		
RESERVA PARA CONTINGENCIAS		0,00
(-) CONSTITUICAO DE RESERVAS		
RESERVA LEGAL	0,00	
RESERVA PARA CONTINGENCIAS	0,00	
RESERVA DE LUCROS A REALIZAR	0,00	
RESERVA DE LUCROS P/ EXPANSAO	0,00	0,00
(-) INCORPORACAO AO CAPITAL		
TRANSFERENCIA PARA AUMENTO DE CAPITAL		0,00
(-) DISTRIBUICAO DE LUCROS		
LUCROS DISTRIBUIDOS		
SALDO FINAL LUCRO ACUMULADO		52.321,22

MARCOS FERNANDO STRAUBE  
 EMPRESÁRIO  
 CPF 673.091.279-00


KLEBERSON VLADMIR DO VALLE  
 Contador  
 CRC PR 055488/0-8



**PRECISA SERVICOS DE TOPOGRAFIA EIRELI EPP**

**Plano de Contas**

Sintética	Histórico	Nome da conta	Cta.Mãe	Sdo	Niv	Tipo	Cta.Ref.	SPED
1		<b>ATIVO</b>	1		1	Patr	1	ATIVO
11		<b>ATIVO CIRCULANTE</b>	1		2	Patr	1.01	ATIVO CIRCULANTE
111		<b>DISPONIBILIDADES</b>	11		3	Patr	1.01.01	DISPONIBILIDADES
1111		<b>CAIXAS</b>	111		4	Patr	1.01.01	DISPONIBILIDADES
1111	19	Caixa geral		DB	5		1.01.01.01.01	Caixa Matríz
1111	27	Fundo Fixo		DB	5		1.01.01.01.01	Caixa Matríz
1112		<b>BANCOS CONTA MOVIMENTO</b>	111		4	Patr	1.01.01	DISPONIBILIDADES
1112	61	Banco Bradesco SA		DB	5		1.01.01.02.01	Bancos Conta
1112	78	Banco de Crédito Nacional SA		DB	5		1.01.01.02.01	Bancos Conta
1112	86	Banco do Brasil SA		DB	5		1.01.01.02.01	Bancos Conta
1112	94	Banco Mercantil de Sao Paulo		DB	5		1.01.01.02.01	Bancos Conta
1112	109	Banco Mercantil do Brasil		DB	5		1.01.01.02.01	Bancos Conta
1112	116	Caixa Econômica Federal		DB	5		1.01.01.02.01	Bancos Conta
1112	123	HSBC Bamerindus		DB	5		1.01.01.02.01	Bancos Conta
1112	130	Banrisul SA		DB	5		1.01.01.02.01	Bancos Conta
1112	148	Banco Meridional SA		DB	5		1.01.01.02.01	Bancos Conta
1112	155	Banco Real SA		DB	5		1.01.01.02.01	Bancos Conta
1112	162	Banco Safra SA		DB	5		1.01.01.02.01	Bancos Conta
1113		<b>APLICAÇÕES FINANCEIRAS</b>	111		4	Patr	1.01.01	DISPONIBILIDADES
1113	253	Banco do Brasil - Aplicações		DB	5		1.01.01.02.01	Bancos Conta
112		<b>VALORES A RECEBER</b>	11		3	Patr	1.01.01	DISPONIBILIDADES
1121		<b>DUPLICATAS A RECEBER</b>	112		4	Patr	1.01.02.02	DUPLICATAS A
1121	1009	(-) Duplicatas a receber - Clientes		DB	5		1.01.02.02.01	Duplicatas a Receber -
1122		<b>(-) CRÉDITOS BAIXADOS RECUPERÁVEIS</b>	112		4	Patr	1.01.02.02	DUPLICATAS A
1123		<b>(-) DUPLICATAS DESCONTADAS</b>	112		4	Patr	1.01.02.02	DUPLICATAS A
1123	2007	Banco "a" Desconto de Duplicatas		CR	5		1.01.02.02.01	Duplicatas a Receber -
1124		<b>ADIANTAMENTOS A EMPREGADOS</b>	112		4	Patr	1.01.02.01	ADIANTAMENTOS
1124	2503	Empregado "a"		DB	5		1.01.02.01.03	Adiantamentos a
1125		<b>IMPOSTOS A RECUPERAR</b>	112		4	Patr	1.01.02.03	TRIBUTOS A
1125	2511	IRRF s/aplicações financeiras		DB	5		1.01.02.03.40	Outros Impostos e
1125	2526	IRRF s/prestações de serviços		DB	5		1.01.02.03.40	Outros Impostos e
1125	2532	IRPJ antecipações		DB	5		1.01.02.03.40	Outros Impostos e
1125	2549	Contribuição social - antecipações		DB	5		1.01.02.03.40	Outros Impostos e
1125	2555	ICMS - Créditos à recuperar		DB	5		1.01.02.03.02	ICMS a Recuperar
1125	2561	IPI - Créditos à recuperar		DB	5		1.01.02.03.01	IPI a Recuperar
1125	2578	ISS à recuperar		DB	5		1.01.02.03.40	Outros Impostos e
113		<b>ESTOQUES</b>	11		3	Patr	1.01.03	ESTOQUES
1131		<b>ESTOQUES DE MATERIAIS</b>	113		4	Patr	1.01.03.01	ESTOQUES DE
1131	2584	Matéria prima		DB	5		1.01.03.01.01	Mercadorias para
1131	2590	Mercadorias para revenda		DB	5		1.01.03.01.01	Mercadorias para



Handwritten signatures and initials in blue ink at the bottom of the page.

## PRECISA SERVICOS DE TOPOGRAFIA EIRELI EPP

## Plano de Contas

Sintética	Histórico Analítica	Nome da conta	Cta.Mãe	Sdo	Niv	Typo	Cta.Ref. SPED	
1131	2600	Material de consumo		DB	5		1.01.03.01.01	Mercadorias para
1132		<b>ESTOQUES DE PRODUTOS</b>	113		4	Patr	1.01.03.02	ESTOQUES DE
1132	2617	Produtos de fabricação própria		DB	5		1.01.03.02.04	Produtos Acabados
1132	2623	Produtos em fabricação		DB	5		1.01.03.02.03	Produtos em
1133		<b>ADIANTAMENTOS A FORNECEDORES DE</b>	113		4	Patr	1.01.03.02	ESTOQUES DE
1133	2631	Fornecedor "a"		DB	5		1.01.03.02.02	Outros Materiais
114		<b>ANTECIPAÇÕES</b>	11		3	Patr	1.01.03.02	ESTOQUES DE
1141		<b>DESPESAS DO EXERCÍCIO SEGUINTE</b>	114		4	Patr	1.01.05	DESPESAS DO
1141	2646	Seguros a apropriar		DB	5		1.01.05.01.02	Prêmios de Seguros a
1141	2652	Encargos financeiros a apropriar		DB	5		1.01.05.01.03	Encargos Financeiros a
12		<b>ATIVO REALIZÁVEL A LONGO PRAZO</b>	1		2	Patr	1.02.01	REALIZÁVEL A
121		<b>INVESTIMENTO A LONGO PRAZO</b>	12		3	Patr	1.02.02	INVESTIMENTOS
1211		<b>APLICAÇÕES FINANCEIRAS</b>	121		4	Patr	1.02.02	INVESTIMENTOS
1211	2669	Banco "a"		DB	5		1.02.02.01.01	Participações
122		<b>DÉBITOS DE PESSOAS LIGADAS</b>	12		3	Patr	1.02.02	INVESTIMENTOS
1221		<b>DÉBITOS DE SÓCIOS</b>	122		4	Patr	1.02.02	INVESTIMENTOS
1221	2675	Socio "A"		DB	5		1.02.02.01.01	Participações
13		<b>ATIVO PERMANENTE</b>	1		2	Patr	1.02.02	INVESTIMENTOS
131		<b>INVESTIMENTOS</b>	13		3	Patr	1.02.02	INVESTIMENTOS
1311		<b>PARTICIPAÇÕES SOCIETÁRIAS</b>	131		4	Patr	1.02.02	INVESTIMENTOS
1311	2681	Empresa "a"		DB	5		1.02.02.01.01	Participações
132		<b>ATIVO IMOBILIZADO</b>	13		3	Patr	1.02.03	IMOBILIZADO
1321		<b>VALORES ORIGINAIS CORRIGIDOS</b>	132		4	Patr	1.02.03	IMOBILIZADO
1321	2698	Máquinas		DB	5		1.02.03.01.06	Máquinas,
1321	2708	Equipamentos		DB	5		1.02.03.01.06	Máquinas,
1321	2714	Ferramentas		DB	5		1.02.03.01.06	Máquinas,
1321	2720	Modelos e Matrizes		DB	5		1.02.03.01.28	Outras Imobilizações
1321	2737	Móveis e Instalações comerciais		DB	5		1.02.03.01.07	Móveis, Utensílios e
1321	2743	Móveis e utensílios administrativos		DB	5		1.02.03.01.28	Outras Imobilizações
1321	2751	Equipamentos de informática		DB	5		1.02.03.01.28	Outras Imobilizações
1321	2772	Veículos comerciais		DB	5		1.02.03.01.08	Veículos
1321	2789	Automóveis		DB	5		1.02.03.01.08	Veículos
1322		<b>DEPRECIÇÃO ACUMULADA</b>	132		4	Patr	1.02.03	IMOBILIZADO
1322	2795	Máquinas		CR	5		1.02.03.01.06	Máquinas,
1322	2805	Equipamentos		CR	5		1.02.03.01.06	Máquinas,
1322	2811	Ferramentas		CR	5		1.02.03.01.28	Outras Imobilizações
1322	2828	Modelos e matrizes		CR	5		1.02.03.01.28	Outras Imobilizações
1322	2834	Móveis e instalações comerciais		CR	5		1.02.03.01.07	Móveis, Utensílios e
1322	2840	Móveis e utensílios administrativos		CR	5		1.02.03.01.28	Outras Imobilizações
1322	2857	Equipamentos de informática		CR	5		1.02.03.01.28	Outras Imobilizações



Handwritten marks and signatures at the bottom of the page, including a large 'W' and several scribbles.

Handwritten numbers '25' and '122' in the bottom right corner.

**PRECISA SERVICOS DE TOPOGRAFIA EIRELI EPP**

**Plano de Contas**

Sintética	Histórico Analítica	Nome da conta	Cta.Mãe	Sdo	Niv	Tipo	Cta.Ref. SPED	
1322	2863	Veículos industriais		CR	5		1.02.03.01.08	Veículos
1322	2871	Veículos comerciais		CR	5		1.02.03.01.08	Veículos
1322	2886	Automóveis		CR	5		1.02.03.01.08	Veículos
<b>133</b>		<b>ATIVO DIFERIDO</b>	<b>13</b>		<b>3</b>	<b>Patr</b>	<b>1.02.06</b>	<b>DIFERIDO</b>
<b>1331</b>		<b>DESPESAS DE IMPLANTACÃO</b>	<b>133</b>		<b>4</b>	<b>Patr</b>	<b>1.02.06</b>	<b>DIFERIDO</b>
1331	2892	Gastos gerais de implantação		DB	5		1.02.06.01.01	Despesas Pré-
<b>1332</b>		<b>AMORTIZAÇÕES ACUMULADAS</b>	<b>133</b>		<b>4</b>	<b>Patr</b>	<b>1.02.06</b>	<b>DIFERIDO</b>
1332	2902	Gastos gerais de implantação		DB	5		1.02.06.01.01	Despesas Pré-
<b>2</b>		<b>PASSIVO</b>	<b>2</b>		<b>1</b>	<b>Patr</b>	<b>2</b>	<b>PASSIVO</b>
<b>21</b>		<b>PASSIVO CIRCULANTE</b>	<b>2</b>		<b>2</b>	<b>Patr</b>	<b>2.01</b>	<b>PASSIVO</b>
<b>211</b>		<b>OBRIGAÇÕES A CURTO PRAZO</b>	<b>21</b>		<b>3</b>	<b>Patr</b>	<b>2.01.01</b>	<b>OBRIGAÇÕES DO</b>
<b>2111</b>		<b>OBRIGAÇÕES TRABALHISTAS</b>	<b>211</b>		<b>4</b>	<b>Patr</b>	<b>2.01.01</b>	<b>OBRIGAÇÕES DO</b>
2111	207	Contribuicao Sindical a Recolher		CR	5		2.01.01.01.01	Salários e
2111	2919	Salários e ordenados a pagar		CR	5		2.01.01.01.01	Salários e
2111	2925	Férias a pagar		CR	5		2.01.01.01.01	Salários e
<b>2112</b>		<b>OBRIGAÇÕES SOCIAIS</b>	<b>211</b>		<b>4</b>	<b>Patr</b>	<b>2.01.01</b>	<b>OBRIGAÇÕES DO</b>
2112	221	Imposto de Renda a Recolher		CR	5		2.01.01.01.09	Demais Encargos a
2112	2931	INSS a recolher		CR	5		2.01.01.01.03	INSS a Recolher
2112	2948	FGTS a recolher		CR	5		2.01.01.01.04	FGTS a Recolher
<b>2113</b>		<b>OBRIGAÇÕES TRIBUTÁRIAS</b>	<b>211</b>		<b>4</b>	<b>Patr</b>	<b>2.01.01</b>	<b>OBRIGAÇÕES DO</b>
2113	2954	IPI a recolher		CR	5		2.01.01.09.02	IPI a Recolher
2113	2960	ICMS a recolher		CR	5		2.01.01.09.03	ICMS a Recolher
2113	2977	ISS a recolher		CR	5		2.01.01.09.08	Tributos Municipais a
2113	2983	IRRF a recolher		CR	5		2.01.01.09.01	IRRF a Recolher
2113	2991	COFINS a recolher		CR	5		2.01.01.09.05	COFINS a Recolher
2113	3005	IRPJ a recolher		CR	5		2.01.01.09.28	Outros Tributos a
2113	3011	Contribuição social a recolher		CR	5		2.01.01.09.28	Outros Tributos a
2113	3028	SIMPLES a recolher		CR	5		2.01.01.09.28	Outros Tributos a
2113	3251	PIS A RECOLHER		CR	5		2.01.01.09.04	PIS a Recolher
<b>2114</b>		<b>FORNECEDORES</b>	<b>211</b>		<b>4</b>	<b>Patr</b>	<b>2.01.01.03</b>	<b>FORNECEDORES</b>
2114	3034	Fornecedor "a"		CR	5		2.01.01.03.01	Fornecedores -
<b>2115</b>		<b>CPE COMERCIO DE EQUIP TOPOGRAFICO EIRELI</b>	<b>211</b>		<b>4</b>	<b>Patr</b>	<b>2.01.01.03</b>	<b>FORNECEDORES</b>
2115	3040	EQUIPAMENTO TOPOGRAFIA		CR	5		2.01.01.03.01	Fornecedores -
<b>2116</b>		<b>CONTAS A PAGAR</b>	<b>211</b>		<b>4</b>	<b>Patr</b>	<b>2.01.01.05</b>	<b>CONTAS A PAGAR</b>
2116	3057	Alugueis a pagar		CR	5		2.01.01.05.01	Adiantamentos de
2116	3063	Serviços de terceiros a pagar		CR	5		2.01.01.05.01	Adiantamentos de
2116	3071	Pro-labore a pagar		CR	5		2.01.01.05.01	Adiantamentos de
2116	3086	Honorários a pagar		CR	5		2.01.01.05.01	Adiantamentos de
<b>22</b>		<b>PASSIVO EXIGÍVEL A LONGO PRAZO</b>	<b>2</b>		<b>2</b>	<b>Patr</b>	<b>2.02</b>	<b>PASSIVO NÃO-</b>
<b>221</b>		<b>OBRIGAÇÕES A LONGO PRAZO</b>	<b>22</b>		<b>3</b>	<b>Patr</b>	<b>2.02.01</b>	<b>OBRIGAÇÕES A</b>



Handwritten signatures and initials at the bottom of the page.

## PRECISA SERVICOS DE TOPOGRAFIA EIRELI EPP

## Plano de Contas

Sintética	Histórico		Cta.Mãe	Sdo	Niv	Tipo	Cta.Ref. SPED	
	Analítica	Nome da conta						
2211		<b>FINANCIAMENTOS</b>	221		4	Patr	2.02.01.01	EMPRÉSTIMOS E
2211	3092	BANCO RCI BRASIL S/A		CR	5		2.02.01.01.01	Fornecedores - No
25		<b>PATRIMÔNIO LÍQUIDO</b>	2		2	Patr	2.03	PATRIMÔNIO
251		<b>CAPITAL REALIZADO</b>	25		3	Patr	2.03.01.01	CAPITAL
2511		<b>CAPITAL SUBSCRITO</b>	251		4	Patr	2.03.01	CAPITAL SOCIAL
2511	3102	Capital social		CR	5		2.03.01.01.01	Capital Subscrito de
2512		<b>(-) CAPITAL A REALIZAR</b>	251		4	Patr	2.03.01	CAPITAL SOCIAL
2512	3119	Socia "a"		DB	5		2.03.01.01.21	(-) Capital a
252		<b>RESERVAS</b>	25		3	Patr	2.03.02	RESERVAS
2521		<b>RESERVAS DE CAPITAL</b>	252		4	Patr	2.03.02.01	RESERVAS DE
2521	3125	Reservas de correção do capital realizado		CR	5		2.03.02.01.99	Outras Reservas de
2522		<b>RESERVAS DE REAVALIAÇÃO</b>	252		4	Patr	2.03.02.02	RESERVAS DE
2522	3131	Reserva de reavaliação de bens		CR	5		2.03.02.02.01	Reavaliação de Ativos
2523		<b>RESERVAS DE LUCROS</b>	252		4	Patr	2.03.02.03	RESERVAS DE
2523	3148	Reserva legal		CR	5		2.03.02.03.01	Reserva Legal
2523	3154	Reserva para aumento de capital		CR	5		2.03.02.03.09	Reserva para Aumento
2524		<b>LUCROS E/OU PREJUÍZOS ACUMULADOS</b>	252		4	Patr	2.03.04	OUTRAS CONTAS DO
2524	3160	Lucros acumulados		CR	5		2.03.04.01.01	Lucros Acumulados
2524	3177	(-) Prejuízos acumulados		DB	5		2.03.04.01.11	(-) Prejuízos
2524	3183	Resultado do exercício em curso		CR	5		2.03.04.01.90	Contas do Patrimônio
3111		<b>RECEITA INDUSTRIAL BRUTA</b>	3113		4	Res	3.01.01.01.01	RECEITA BRUTA
3111	3191	Vendas no Mercado Interno		CR	5		3.01.01.01.01.05	Receita da Revenda de
3111	3201	Vendas no Mercado Externo		CR	5		3.01.01.01.01.02	Receita de Vendas de
3111	3216	Industrialização para terceiros		CR	5		3.01.01.01.01.98	Outras Receitas da
3112		<b>( - ) DEDUÇÕES DAS RECEITAS INDUSTRIAIS</b>	3113		4	Res	3.01.01.01.02	DEDUÇÕES DA
3112	3222	( - ) Devolucao de vendas		DB	5		3.01.01.01.02.01	(-) Vendas Canceladas
3112	3239	( - ) IPI Sobre Vendas		DB	5		3.01.01.01.02.09	(-) Demais Impostos e
3112	3245	( - ) ICMS nas Vendas		DB	5		3.01.01.01.02.03	(-) ICMS
3112	3268	( - ) COFINS s/ Receita de vendas		DB	5		3.01.01.01.02.04	(-) COFINS Sobre
3113		<b>RESULTADO LÍQUIDO DA VENDA DE PRODUTOS</b>	3119		3	Res	3.01.01.01	RECEITA LIQUIDA
3114		<b>CUSTO DE AQUISIÇÃO DE MATERIAIS</b>	3118		4	Res	3.01.01.01.02	DEDUÇÕES DA
3114	3274	Materia-Prima Contra Compra		DB	5		3.01.01.03.01.01	(-) Custo dos
3115		<b>DEDUÇÕES DO CUSTO DOS MATERIAIS</b>	3118		4	Res	3.01.01.01.02	DEDUÇÕES DA
3115	3280	( - ) Devolucao de Materia-Prima		CR	5		3.01.01.01.02.01	(-) Vendas Canceladas
3115	3297	( - ) ICMS nas Compras		CR	5		3.01.01.01.02.03	(-) ICMS
3115	3307	( - ) IPI nas Compras		CR	5		3.01.01.01.02.09	(-) Demais Impostos e
3116		<b>CUSTO DA MÃO-DE-OBRA DIRETA</b>	3118		4	Res	3.01.01.07	DESPESAS
3116	171	Contribuicao Sindical		DB	5		3.01.01.07.01.02	(-) Ordenados,
3116	187	Ferías		DB	5		3.01.01.07.01.02	(-) Ordenados,
3116	194	13 Salário		DB	5		3.01.01.07.01.02	(-) Ordenados,

Cartório de Itapetininga  
Fls. 402  
Rubrica

Handwritten signatures and marks at the bottom of the page.



**PRECISA SERVICOS DE TOPOGRAFIA EIRELI EPP**

**Plano de Contas**

Sintética	Histórico	Nome da conta	Cta.Mãe	Sdo	Niv	Tip	Rubrica	Cta.Ref.	SPED
3116	214	Imposto de Renda		DB	5			3.01.01.07.01.07	(-) Encargos Sociais
3116	3313	Salarios		DB	5			3.01.01.07.01.02	(-) Ordenados,
3116	3321	Contribuicao para a Previdencia Social		DB	5			3.01.01.07.01.05	(-) Encargos Sociais -
3116	3336	Contribuicao para o FGTS		DB	5			3.01.01.07.01.06	(-) Encargos Sociais -
3116	3342	Assistência Médica		DB	5			3.01.01.07.01.33	(-) Assistência
3116	3359	Vale Transporte		DB	5			3.01.01.07.01.02	(-) Ordenados,
3116	3365	Programa de Alimentação do Trabalhador		DB	5			3.01.01.07.01.13	(-) Alimentação do
<b>3117</b>		<b>GASTOS GERAIS DE PRODUÇÃO</b>	<b>3118</b>		<b>4</b>	<b>Res</b>		<b>3.01.01.07</b>	<b>DESPESAS</b>
3117	3371	Pro-Labore Industrial		DB	5			3.01.01.07.01.01	(-) Remuneração a
3117	3388	Aluguel e Arrendamento		DB	5			3.01.01.07.01.18	(-) Aluguéis
3117	3394	Energia Elétrica		DB	5			3.01.01.07.01.36	(-) Despesas com
3117	3404	Água		DB	5			3.01.01.07.01.37	(-) Despesas com
3117	3410	Luz		DB	5			3.01.01.07.01.36	(-) Despesas com
3117	3427	Comunicações		DB	5			3.01.01.07.01.38	(-) Despesas com
3117	3433	Material de Consumo		DB	5			3.01.01.07.01.19	(-) Despesas com
3117	3441	Manutenção de Máquinas e Instalações		DB	5			3.01.01.07.01.19	(-) Despesas com
3117	3456	Depreciação		DB	5			3.01.01.07.01.23	(-) Encargos de
3117	3462	Despesas de Viagens e Estadias		DB	5			3.01.01.07.01.40	(-) Despesas com
3117	3479	Impressos e Materiais		DB	5			3.01.01.07.01.20	(-) Propaganda,
3117	3485	Serviços de Terceiros		DB	5			3.01.01.07.01.20	(-) Propaganda,
<b>3118</b>		<b>CUSTOS INDUSTRIAIS</b>	<b>3119</b>		<b>3</b>	<b>Res</b>		<b>3.01.01.07</b>	<b>DESPESAS</b>
<b>3119</b>		<b>RESULTADO INDUSTRIAL</b>	<b>349</b>		<b>2</b>	<b>Res</b>		<b>3.01.01.07</b>	<b>DESPESAS</b>
<b>3211</b>		<b>RECEITA COMERCIAL BRUTA</b>	<b>3219</b>		<b>4</b>	<b>Res</b>		<b>3.01.01.01.01</b>	<b>RECEITA BRUTA</b>
3211	3491	Vendas no Mercado Interno		CR	5			3.01.01.01.01.05	Receita da Revenda de
3211	3501	Vendas no Mercado Externo		CR	5			3.01.01.01.01.02	Receita de Vendas de
<b>3212</b>		<b>( - ) DEDUÇÕES DAS RECEITAS COMERCIAIS</b>	<b>3219</b>		<b>4</b>	<b>Res</b>		<b>3.01.01.01.02</b>	<b>DEDUÇÕES DA</b>
3212	3518	( - ) Devolução de Vendas		DB	5			3.01.01.01.02.01	(-) Vendas Canceladas
3212	3524	( - ) ICMS nas Vendas		DB	5			3.01.01.01.02.03	(-) ICMS
3212	3530	( - ) PIS s/Receitas de Vendas		DB	5			3.01.01.01.02.05	(-) PIS/PASEP Sobre
3212	3547	( - ) COFINS s/ Receitas de Vendas		DB	5			3.01.01.01.02.04	(-) COFINS Sobre
<b>3219</b>		<b>RECEITA LÍQUIDA DE VENDA DE</b>	<b>3229</b>		<b>3</b>	<b>Res</b>		<b>3.01.01.01</b>	<b>RECEITA LIQUIDA</b>
<b>3221</b>		<b>CUSTO DE AQUISIÇÃO DE MATERIAIS</b>	<b>3228</b>		<b>4</b>	<b>Res</b>		<b>3.01.01.01.02</b>	<b>DEDUÇÕES DA</b>
3221	35	Estoque Inicial de Mercadorias		DB	5			1.01.03.01.01	Mercadorias para
3221	43	Estoque final de mercadorias		CR	5			1.01.03.01.01	Mercadorias para
3221	3553	Mercadoria para Revenda Conta Compra		DB	5			1.01.03.01.01	Mercadorias para
3221	3561	Fretes de Mercadorias		DB	5			1.01.03.01.01	Mercadorias para
<b>3222</b>		<b>( - ) DEDUÇÕES DO CUSTA DAS MERCADORIAS</b>	<b>3228</b>		<b>4</b>	<b>Res</b>		<b>3.01.01.01.02</b>	<b>DEDUÇÕES DA</b>
3222	3576	( - ) Devolução de Mercadoria para Revenda		CR	5			1.01.03.01.01	Mercadorias para
3222	3582	( - ) ICMS nas Compras		CR	5			1.01.02.03.02	ICMS a Recuperar
<b>3228</b>		<b>CUSTO DA REVENDA DE MERCADORIAS</b>	<b>3229</b>		<b>3</b>	<b>Res</b>		<b>3.01.01.01.02</b>	<b>DEDUÇÕES DA</b>
<b>3229</b>		<b>RESULTADO COMERCIAL</b>	<b>349</b>		<b>2</b>	<b>Res</b>		<b>3.01.01</b>	<b>RESULTADO</b>

Handwritten signatures and numbers in blue ink at the bottom right of the page.



# PRECISA SERVICOS DE TOPOGRAFIA EIRELI EPP

## Plano de Contas

Sintética	Histórico	Analítica	Nome da conta	Cta.Mãe	Sdo	Niv	Typo	Rubrica	Cta.Ref. SPED
<b>3311</b>			<b>RECEITA DA PRESTAÇÃO DE SERVIÇOS</b>	<b>3319</b>		<b>5</b>	<b>Res</b>	3.01.01.01.01	RECEITA BRUTA
3311		3599	Venda de Serviços à Vista		CR	6		3.01.01.01.01.06	Receita da Prestação
3311		3609	Vendas de Serviços a Prazo		CR	6		3.01.01.01.01.06	Receita da Prestação
3311		60019	Venda a consumidor		DB	5		3.01.01.01.01.06	Receita da Prestação
<b>3312</b>			<b>( - ) DEDUÇÕES DA RECEITAS DE PREST. DE</b>	<b>3319</b>		<b>5</b>	<b>Res</b>	3.01.01.01.02	DEDUÇÕES DA
3312		239	( - ) Cancelamento de Faturas de Serviços		DB	5		3.01.01.01.02.01	(-) Vendas Canceladas
3312		246	( - ) CSLL Contrib.Social		DB	5		3.01.01.01.02.09	(-) Demais Impostos e
3312		260	( - ) simples		DB	5		3.01.01.01.02.09	(-) Demais Impostos e
3312		3621	( - ) ISS Sobre Vendas de Serviços		DB	6		3.01.01.01.02.06	(-) ISS
3312		3638	( - ) PIS s/ Receitas de Serviços		DB	6		3.01.01.01.02.05	(-) PIS/PASEP Sobre
3312		3644	( - ) COFINS s/ Receitas de Serviços		DB	6		3.01.01.01.02.04	(-) COFINS Sobre
<b>3319</b>			<b>RECEITA LÍQUIDA DE VENDA DE SERVIÇOS</b>	<b>3339</b>		<b>4</b>	<b>Res</b>	3.01.01.01	RECEITA LIQUIDA
<b>3331</b>			<b>CUSTO DA MÃO-DE-OBRA DIRETA</b>	<b>3338</b>		<b>5</b>	<b>Res</b>	3.01.01.07	DESPESAS
3331		3650	Salários		DB	6		3.01.01.07.01.02	(-) Ordenados,
3331		3667	Contribuições para a Previdência Social		DB	6		3.01.01.07.01.05	(-) Encargos Sociais -
3331		3673	Contribuições para o FGTS		DB	6		3.01.01.07.01.06	(-) Encargos Sociais -
3331		3681	IRRF		DB	6		3.01.01.07.01.33	(-) Assistência
3331		3696	Vale Transporte		DB	6		3.01.01.07.01.02	(-) Ordenados,
3331		3706	Programa de Alim. do Trabalhador - PAT		DB	6		3.01.01.07.01.13	(-) Alimentação do
<b>3332</b>			<b>CUSTOS GERAIS DOS SERVIÇOS</b>	<b>3338</b>		<b>5</b>	<b>Res</b>	3.01.01.07	DESPESAS
3332		51	CUSTO DOS SERVIÇOS PRESTADOS CSP		DB	6		3.01.01.07.01.04	(-) Outros Serviços
3332		3712	Pro-Labore		DB	6		3.01.01.07.01.01	(-) Remuneração a
3332		3729	Aluguel e Arrendamento de Bens		DB	6		3.01.01.07.01.18	(-) Aluguéis
3332		3735	Energia Elétrica		DB	6		3.01.01.07.01.36	(-) Despesas com
3332		3741	Água		DB	6		3.01.01.07.01.37	(-) Despesas com
3332		3758	Luz		DB	6		3.01.01.07.01.36	(-) Despesas com
3332		3764	Comunicações		DB	6		3.01.01.07.01.38	(-) Despesas com
3332		3770	Material de Consumo		DB	6		3.01.01.07.01.39	(-) Despesas com
3332		3787	Manutenção de Máquinas, Equipamentos e Instalações		DB	6		3.01.01.07.01.19	(-) Despesas com
3332		3793	Depreciações		DB	6		3.01.01.07.01.23	(-) Encargos de
3332		3803	Despesas de Viagens e Estadas		DB	6		3.01.01.07.01.04	(-) Outros Serviços
3332		3811	Impressos e Materiais		DB	6		3.01.01.07.01.39	(-) Despesas com
3332		3826	Serviços de Terceiros		DB	6		3.01.01.07.01.20	(-) Propaganda,
<b>3338</b>			<b>CUSTOS DOS SERVIÇOS PRESTADOS</b>	<b>3339</b>		<b>4</b>	<b>Res</b>	3.01.01.07	DESPESAS
<b>3339</b>			<b>RESULTADO DA PRESTAÇÃO DE SERVIÇO</b>	<b>341</b>		<b>3</b>	<b>Res</b>	3.01.01	RESULTADO
<b>341</b>			<b>OUTRAS RECEITAS OPERACIONAIS</b>	<b>349</b>		<b>2</b>	<b>Res</b>	3.01.01	RESULTADO
<b>3411</b>			<b>RECEITAS FINANCEIRAS</b>	<b>341</b>		<b>3</b>	<b>Res</b>	3.01.01.11	OUTRAS RECEITAS,
3411		3832	Rendimentos de Aplicações financeiras		CR	4		3.01.01.11.01.03	Ganhos de Capital por
3411		3849	Juros de Mora		CR	4		3.01.01.11.01.03	Ganhos de Capital por
<b>349</b>			<b>RESULTADO OPERACIONAL BRUTO</b>	<b>349</b>		<b>1</b>	<b>Res</b>	3.01.01.11	OUTRAS RECEITAS,

Handwritten signatures and initials in blue ink at the bottom of the page.



PRECISA SERVICOS DE TOPOGRAFIA EIRELI EPP

Plano de Contas

Sintética	Histórico	Nome da conta	Cta.Mãe	Sdo	Niv	Tipo	Rubrica Cta.Ref. SPED
4111		<b>DESPESAS DE COMERCIALIZAÇÃO</b>	4119		6	Res	3.01.01.07 DESPESAS
4111	3855	Ordenados		DB	7		3.01.01.07.01.02 (-) Ordenados,
4111	3861	Contribuição para a Previdência Social		DB	7		3.01.01.07.01.05 (-) Encargos Sociais -
4111	3878	Contribuições para o FGTS		DB	7		3.01.01.07.01.06 (-) Encargos Sociais -
4111	3884	Assistência Médica		DB	7		3.01.01.07.01.33 (-) Assistência
4111	3890	Vale Transporte		DB	7		3.01.01.07.01.02 (-) Ordenados,
4111	3900	Programa de Alimentação do Trabalhador - PAT		DB	7		3.01.01.07.01.13 (-) Alimentação do
4111	3917	Pro-Labore		DB	7		3.01.01.07.01.01 (-) Remuneração a
4111	3923	Aluguel e Arrendamento de Bens		DB	7		3.01.01.07.01.18 (-) Aluguéis
4111	3931	Energia Elétrica		DB	7		3.01.01.07.01.36 (-) Despesas com
4111	3946	Comunicações		DB	7		3.01.01.07.01.38 (-) Despesas com
4111	3952	Material de Consumo		DB	7		3.01.01.07.01.39 (-) Despesas com
4111	3969	Manutenção de Máquinas e Instalações		DB	7		3.01.01.07.01.19 (-) Despesas com
4111	3975	Depreciações		DB	7		3.01.01.07.01.23 (-) Encargos de
4111	3981	Despesas de Viagens e Estadias		DB	7		3.01.01.07.01.34 (-) Pesquisas
4111	3998	Impressos e Materiais		DB	7		3.01.01.07.01.39 (-) Despesas com
4111	4003	Serviços de Terceiros		DB	7		3.01.01.07.01.20 (-) Propaganda,
4112		<b>DESPESAS ADMINISTRATIVAS</b>	4119		6	Res	3.01.01.07 DESPESAS
4112	4011	Ordenados		DB	7		3.01.01.07.01.02 (-) Ordenados,
4112	4026	Contribuição para Previdência Social		DB	7		3.01.01.07.01.05 (-) Encargos Sociais -
4112	4032	Contribuição para o FGTS		DB	7		3.01.01.07.01.06 (-) Encargos Sociais -
4112	4049	Assistência Médica		DB	7		3.01.01.07.01.33 (-) Assistência
4112	4055	Vale Transporte		DB	7		3.01.01.07.01.02 (-) Ordenados,
4112	4061	Programa de Alim. do Trabalhador - PAT		DB	7		3.01.01.07.01.13 (-) Alimentação do
4112	4078	Pro-Labore		DB	7		3.01.01.07.01.01 (-) Remuneração a
4112	4084	Aluguel e Arrendamento de Bens		DB	7		3.01.01.07.01.18 (-) Aluguéis
4112	4090	Energia Elétrica		DB	7		3.01.01.07.01.36 (-) Despesas com
4112	4100	Comunicações		DB	7		3.01.01.07.01.38 (-) Despesas com
4112	4117	Material de Consumo		DB	7		3.01.01.07.01.39 (-) Despesas com
4112	4123	Manutenção de Máquinas e Instalações		DB	7		3.01.01.07.01.19 (-) Despesas com
4112	4131	Depreciações		DB	7		3.01.01.07.01.23 (-) Encargos de
4112	4146	Despesas de Viagens e Estadias		DB	7		3.01.01.07.01.34 (-) Pesquisas
4112	4152	Impressos de Materiais de Escritório		DB	7		3.01.01.07.01.39 (-) Despesas com
4112	4169	Serviços de Terceiros		DB	7		3.01.01.07.01.20 (-) Propaganda,
4113		<b>DESPESAS TRIBUTÁRIAS</b>	4119		6	Res	3.01.01.07 DESPESAS
4113	4175	Imposto Predial		DB	7		3.01.01.07.01.16 (-) Demais Impostos,
4113	4181	Impostos e Taxas Diversas		DB	7		3.01.01.07.01.16 (-) Demais Impostos,
4114		<b>DESPESAS FINANCEIRAS</b>	4119		6	Res	3.11.01.09 OUTRAS DESPESAS
4114	4198	Juros Passivos		DB	7		3.11.01.09.01.08 (-) Outras Despesas
4114	4208	Descontos Concedidos		DB	7		3.11.01.09.01.08 (-) Outras Despesas
4114	4214	Multas de Mora		DB	7		3.11.01.09.01.08 (-) Outras Despesas

Handwritten signatures and a calculation:  $\frac{30}{122}$

**PRECISA SERVICOS DE TOPOGRAFIA EIRELI EPP**

**Plano de Contas**



FOLHA: 16

Sintética	Analítica	Nome da conta	Cta.Mãe	Sdo	Niv	Tipó	Cta.Ref. SPED	
4114	4220	Despesas Bancárias		DB	7		3.11.01.09.01.08	(-) Outras Despesas
4114	4237	Variações Monetárias		DB	7		3.11.01.09.01.08	(-) Outras Despesas
<b>4115</b>		<b>PERDAS DIVERSAS</b>	<b>4119</b>		<b>6</b>	<b>Res</b>	<b>3.11.01.09</b>	<b>OUTRAS DESPESAS</b>
4115	4243	Perdas por Incobráveis		DB	7		3.11.01.09.01.99	(-) Outras Despesas
<b>4119</b>		<b>DESPESAS OPERACIONAIS</b>	<b>45</b>		<b>5</b>	<b>Res</b>	<b>3.11.01.09</b>	<b>OUTRAS DESPESAS</b>
<b>45</b>		<b>LUCRO / PREJUÍZO OPERACIONAL</b>	<b>48</b>		<b>4</b>	<b>Res</b>	<b>2.03.04</b>	<b>OUTRAS CONTAS DO</b>
<b>4611</b>		<b>RECEITAS DE ALIENAÇÃO DO ATIVO</b>	<b>48</b>		<b>4</b>	<b>Res</b>	<b>3.01.01</b>	<b>RESULTADO</b>
4611	4251	Receita da Alienação de Investimentos		CR	5		3.01.01.01.01.98	Outras Receitas da
4611	4266	Receita da Alienação de imobilizado		CR	5		3.01.01.01.01.98	Outras Receitas da
<b>4619</b>		<b>RECEITAS NAO OPERACIONAIS</b>	<b>48</b>		<b>4</b>	<b>Res</b>	<b>3.11.01.11</b>	<b>OUTRAS RECEITAS,</b>
<b>4621</b>		<b>CUSTO DE ALIENAÇÃO DE BENS DO</b>	<b>4629</b>		<b>5</b>	<b>Res</b>	<b>3.11.01.11</b>	<b>OUTRAS RECEITAS,</b>
4621	4272	Custo Alienação de Investimentos		DB	6		3.11.01.09.01.99	(-) Outras Despesas
4621	4289	Custo Alienação de Imobilizados		DB	6		3.11.01.09.01.99	(-) Outras Despesas
<b>4629</b>		<b>DESPESAS NÃO OPERACIONAIS</b>	<b>48</b>		<b>4</b>	<b>Res</b>	<b>3.11.01.11</b>	<b>OUTRAS RECEITAS,</b>
<b>48</b>		<b>LUCRO / ( PREJUÍZO ) ANTES DO C.S./I.R.</b>	<b>482</b>		<b>3</b>	<b>Res</b>	<b>2.03.04</b>	<b>OUTRAS CONTAS DO</b>
<b>481</b>		<b>CONTRIBUIÇÃO SOCIAL / IMPOSTO DE RENDA</b>	<b>482</b>		<b>3</b>	<b>Res</b>	<b>3.11.01.11</b>	<b>OUTRAS RECEITAS,</b>
481	4295	Contribuição Social		DB	4		3.11.01.01.02.09	(-) Demais Impostos e
481	4305	Imposto de Renda		DB	4		3.11.01.01.02.09	(-) Demais Impostos e
<b>482</b>		<b>LUCRO / ( PREJUÍZO ) ANTES DAS</b>	<b>489</b>		<b>2</b>	<b>Res</b>	<b>3.11.01.11</b>	<b>OUTRAS RECEITAS,</b>
<b>483</b>		<b>PARTICIPAÇÕES</b>	<b>489</b>		<b>2</b>	<b>Res</b>	<b>2.03.04</b>	<b>OUTRAS CONTAS DO</b>
<b>489</b>		<b>LUCRO / ( PREJUÍZO ) DO EXERCÍCIO</b>	<b>489</b>		<b>1</b>	<b>Res</b>	<b>3.11.05</b>	<b>PARTICIPAÇÕES</b>

Handwritten signatures and marks in blue ink at the bottom right of the page.





### Livro Diário

### TERMO DE ENCERRAMENTO

Contém este livro 17 páginas, eletronicamente numeradas de 001 a 17 e serviu de

Livro Diário \_\_\_\_\_ número.: 2 Período: 01/01/2020 a 31/12/2020

da empresa... PRECISA SERVICOS DE TOPOGRAFIA EIRELI EPP Modelo \_\_\_\_\_

com sede na.: RUA VERISSIMO MARQUES 1795 SALA 10

Bairro.....: CENTRO

Cidade / UF...: SAO JOE DOS PINHAIS / PR CEP.: 83005410

com CNPJ n...: 35012118000114

Inscrição estadual n. ....:

Inscrição municipal n. ...:

com Contrato Social registrado no Cartório de Registros Civil de Pessoa Jurídica em 31/12/2019

sob número...: 41600945905

Encerramento do Exercício Social em 31/12/2020

SAO JOE DOS PINHAIS / PR, 31/12/2020

Sócio Administrador

PRECISA SERVICOS DE TOPOGRAFIA EIRELI EPP  
MARCOS FERNANDO STRAUBE

CPF/CNPJ 67309127900

RG

Contabilista:

KLEBERSON VLALDMIR DO VALLE  
05548808 CPF/CNPJ 02432338928 RG  
RUA CARLINTO DISSENHA 269 COSTEIRA  
SAO JOSE DOS PINHAIS / PR 83015716



## ASSINATURA ELETRÔNICA

Certificamos que o ato da empresa **PRECISA SERVIÇOS DE TOPOGRAFIA EIRELI** consta assinado digitalmente por:

IDENTIFICAÇÃO DO(S) ASSINANTE(S)	
CPF	Nome
02432338928	KLEBERSON VLADMIR DO VALLE
67309127900	MARCOS FERNANDO STRAUBE



CERTIFICO A AUTENTICAÇÃO EM 16/04/2021 16:00:27 SOB N° 20211556734.  
PROTOCOLO: 211556734 DE 11/03/2021. NIRE: 41600945905.  
PRECISA SERVIÇOS DE TOPOGRAFIA EIRELI

FABIO STROCINSKI  
RESPONSÁVEL PELA AUTENTICAÇÃO  
CURITIBA, 16/04/2021

*Handwritten signature*

*Handwritten signature*

*Handwritten signature*

*Handwritten signature*

*Handwritten signature*  
33/122



Ministério da Indústria e Comércio Exterior e Serviços  
Secretaria Especial da Micro e Pequena Empresa  
Departamento de Registro Empresarial e Integração



TERMO DE AUTENTICAÇÃO - LIVRO DIGITAL

Declaro exatos os Termos de Abertura e de Encerramento do Livro Digital com características abaixo, conferido e autenticado por FABIO STROCINSKI, sob a autenticidade nº 12102602520 em 16/04/2021, protocolo 211556734. Para validação de Autenticação dos Termos, deverá ser acessado o Portal de Serviços / verificação de documentos do Empreendedor (<http://www.empresafacil.pr.gov.br>) e informar o código de verificação.

Identificação de Empresa

Nome Empresarial: PRECISA SERVIÇOS DE TOPOGRAFIA EIRELI  
Número de Registro: 41600945905  
CNPJ: 35012118000114  
Município: São José dos Pinhais

Identificação de Livro Digital

Tipo de Livro: DIÁRIO  
Número de Ordem: 2  
Período de Escrituração: 01/01/2020 - 31/12/2020

Assinante(s)	Nome	CRC/OAB
02432338928	KLEBERSON VLADMIR DO VALLE	PR05548808
67309127900	MARCOS FERNANDO STRAUBE	



CERTIFICO A AUTENTICAÇÃO EM 16/04/2021 16:00:36 SOB N°  
20211556734.  
PROTOCOLO: 211556734 DE 11/03/2021. CÓDIGO DE VERIFICAÇÃO:  
12102602520. NIRE: 41600945905.  
PRECISA SERVIÇOS DE TOPOGRAFIA EIRELI

FABIO STROCINSKI  
RESPONSÁVEL PELA AUTENTICAÇÃO  
CURITIBA, 16/04/2021

Handwritten signatures and initials in blue ink, including a large signature and the number 34/122.

**DECLARAÇÃO DE CAPACIDADE FINANCEIRA**

Ao Edital de **CONCORRÊNCIA Nº 21/2021 - REGISTRO DE PREÇO Nº 40/2021 - PROCESSO Nº 93/2021 - OBJETO:** Registro de Preço para CONTRATAÇÃO DE EMPRESA DE CONSULTORIA ESPECIALIZADA EM SERVIÇOS DE **LEVANTAMENTO TOPOGRÁFICO CADASTRAL E PLANIALTIMÉTRICO**, DENTRO DOS PERÍMETROS URBANO E RURAL DO MUNICÍPIO DE ITAPOÁ-SC, CONFORME ESPECIFICAÇÕES DO EDITAL E SEUS ANEXOS.

Razão Social: PRECISA SERVIÇOS DE TOPOGRAFIA EIRELI

CNPJ/MF nº: 35.012.118/0001-14

Endereço: Rua Veríssimo Marques, 1795 – sala 10 Bairro: Centro


CEP: 83005-410

Cidade/Estado: São José dos Pinhais - PR

	FÓRMULA	VALORES	RESULTADO
LIQUIDEZ GERAL – LG	$LG = (AC + RLP) \div (PC + ELP)$ Onde AC: ativo circulante RLP: realizável a longo prazo PC: passivo circulante ELP: exigível a longo prazo	AC= 123.261,74 RLP= 0,00 PC= 73.256,00 ELP= 37.995,60	1,11
LIQUIDEZ CORRENTE – LC	$LC = AC \div PC$ Onde AC = ativo circulante PC = passivo circulante	AC= 123.261,74 PC= 73.256,00	1,68
SOLVÊNCIA GERAL - SG	$SG = AT \div (PC + ELP)$ Onde AT = Ativo Total PC: passivo circulante ELP: exigível a longo prazo	AT= 261.465,34 PC= 73.256,00 PNC= 37.995,60	2,35

São José dos Pinhais, 19 de novembro de 2021.

  
 PRECISA SERVIÇOS DE TOPOGRAFIA EIRELI  
 CNPJ: 35.012.118/0001-14  
 Marcos Fernando Straube  
 CPF: 673.091.279-00  
 RG: 3971855-3/PR

  
 KLEBERSON VLADMIR DO VALLE  
 CONTABILISTA  
 CRC/PR 055488/O-8  
 CPF: 024.323.389-28

Handwritten notes and signatures at the bottom right, including a date '25/11' and a number '122'.



**CERTIDÃO DE REGISTRO E QUITAÇÃO**  
**PESSOA JURIDICA**  
 Lei Federal Nº 13639 de 26 de Março de 2018

**CRT 04**


Nº 1488939/2021

Emissão: 24/10/2021

Validade: 30/06/2022

Chave: zZAa5

**Conselho Regional dos Técnicos Industriais 04**



CERTIFICAMOS que a Pessoa Juridica mencionada encontra-se registrada neste Conselho, nos Termos da Lei 13.639/2018, conforme os dados impressos nesta certidão. CERTIFICAMOS, ainda, que a Empresa não se encontra em débito com o Conselho Federal dos Técnicos Industriais - CFT, estando habilitada a exercer suas atividades, circunscrita à(s) atribuição(ões) de seu(s) Responsável(veis) Técnico(s).

**Interessado(a)**

Empresa: PRECISA SERVICOS DE TOPOGRAFIA EIRELI

CNPJ: 35.012.118/0001-14

Registro: 35012118000114

Categoria: Matriz

Capital Social: R\$ 99.900,00

Data do Capital: 16/08/2019

Faixa:

Objetivo Social: SERVIÇOS DE CARTOGRAFIA, TOPOGRAFIA E GEODÉSIA

Restrições do Objetivo Social:

Endereço Matriz: RUA VERÍSSIMO MARQUES, 1795, SALA 10, CENTRO, SÃO JOSÉ DOS PINHAIS, PR, 83005410

Tipo de Registro: Definitivo Empresa

Data Inicial: 06/05/2020

Data Final: Indefinido

Registro Regional: 2200025768DDBR

**Descrição**

CERTIDÃO DE REGISTRO E QUITAÇÃO PESSOA JURIDICA

**Informações**

- A capacidade técnico-profissional da empresa é comprovada pelo conjunto dos acervos técnicos dos profissionais constantes de seu quadro técnico.
- Esta certidão perderá a validade caso ocorra qualquer alteração posterior dos elementos cadastrais nela contidos.

**Última Anuidade Paga**

Ano: 2021 (5/5)

**Autos de Infração**

**Responsáveis Técnicos**

Profissional: MARCOS FERNANDO STRAUBE

Registro: 67309127900

CPF: 673.091.279-00

Data Início: 06/05/2020

Data Fim: Indefinido

Data Fim de Contrato: Indefinido

Títulos do Profissional:

**TÉCNICO EM AGRIMENSURA**

Atribuição: Atribuições conforme estabelecido na Lei 5.524 de 5 de novembro de 1968, Decreto 90.922 de 6 de fevereiro de 1985, Decreto 4.560 de 30 de dezembro de 2002 e a Deliberação Plenária Nº 006, de 22 de novembro de 2018, o Profissional está habilitado para assumir responsabilidade técnica pelos serviços de determinação das coordenadas dos vértices definidores dos limites dos imóveis rurais, georreferenciada.

**ESPECIALIZAÇÃO EM GEORREFERENCIAMENTO**

Atribuição: Atribuições conforme estabelecido na Lei 5.524 de 5 de novembro de 1968, no Decreto 90.922 de 6 de fevereiro de 1985 e no Decreto 4.560 de 30 de dezembro de 2002. O profissional esta habilitado para assumir responsabilidades técnicas dos serviços de determinação dos coordenadas dos vértices definidores dos limites dos imoveis rurais, georreferenciada.

Tipo de Responsabilidade: RESPONSÁVEL TÉCNICO



36  
122



CONSELHO REGIONAL DE ENGENHARIA  
E AGRONOMIA DO PARANÁ

## Certidão de Registro de Pessoa Jurídica e Negativa de Débitos

O Conselho Regional de Engenharia e Agronomia do Paraná-CREA-PR, certifica que a empresa encontra-se regularmente registrada nos termos da Lei Federal nº 5.194, de 24 de dezembro de 1966, estando habilitada a exercer suas atividades no Estado do Paraná, circunscrita à(s) atribuição(ões) de seu(s) responsável(eis) técnico(s).

**Certidão nº: 131135/2021**

**Validade:** 31/03/2022

**Razão Social:** PRECISA SERVIÇOS DE TOPOGRAFIA EIRELI

**CNPJ:** 35012118000114

**Num. Registro:** 72442

**Registrada desde :** 15/06/2020

**Capital Social:** R\$ 99.900,00

**Endereço:** RUA VERISSIMO MARQUES, 1795 SALA 10 CENTRO

**Município/Estado:** SAO JOSE DOS  
PINHAIS-PR

**CEP:** 83005410

**Objetivo Social:**

Serviços de cartografia, topografia e geodésia e como atividades secundárias: Serviços de engenharia.

**Restrição de Atividade :** Atividades técnicas circunscritas às atribuições de seu responsável técnico.

Encontra-se quite com a anuidade relativa ao exercício de 2021.

Não possui débito(s) referente a processo(s) de fiscalização e/ou dívida ativa até a presente data.

### RESPONSÁVEL(EIS) TÉCNICOS PELA MATRIZ - CNPJ: 35012118000114

1 - CARLOS HENRIQUE SIELSKI MARQUARDT

Carteira: PR-65783/D Data de Expedição: 21/02/2002

Desde: 15/06/2020 Carga Horária: 4:0 H/D

Título: ENGENHEIRO CIVIL Situação: Regular

Resolução do Confea N.º 218/1973 - Art. 7º do CONFEA

Título: ENGENHEIRO CIVIL Situação: Regular

Decreto Federal N.º 23.569/1933 - Art. 28º

Título: ENGENHEIRO CIVIL Situação: Regular

Lei Federal N.º 5.194/1966 - Art. 7º

Observações: Possui competência profissional para as atividades do art. 7º da Lei Federal N.º 5.194/1966 nos campos de atuação do art. 28 do Decreto Federal N.º 23.569/1933 e do art. 7º da Resolução do Confea N.º 218/1973.

### Para fins de: CONCORRÊNCIAS

Certificamos que caso ocorra(m) alteração(ões) nos elementos contidos neste documento, esta Certidão perderá sua validade para todos os efeitos.

A autenticidade desta certidão poderá ser confirmada na página do CREA-PR (<http://www.crea-pr.org.br>), através do protocolo n.º 317709/2021, ressaltando a impossibilidade de execução de quaisquer serviços ou obras sem a participação efetiva de seu(s) responsável(eis) técnico(s).

Emitida via Internet em 27/10/2021 08:23:59

Dispensa-se a assinatura neste documento, conforme Instrução de Serviço Nº 002/2014.  
A falsificação deste documento constitui-se em crime previsto no Código Penal Brasileiro, sujeitando o autor à respectiva ação penal.





## CONTRATO DE PRESTAÇÃO DE SERVIÇOS

**CONTRATANTE:** PRECISA SERVICOS DE TOPOGRAFIA EIRELI, pessoa jurídica de direito privado, com sede em São José dos Pinhais, Paraná, na Rua Veríssimo Marques, nº 1795, sala 10, inscrita no CNPJ/MF sob o nº 35.012.118/0001-14, neste ato representado por seu representante legal Sr. Marcos Fernando Straube, brasileiro, CPF nº 673.091.279-00.

**CONTRATADO:** CARLOS HENRIQUE SIELSKI MARQUARDT, Engenheiro Civil, CREA-PR 65783/D, CPF nº 028.248.949-54, residente na Avenida Senador Salgado Filho, 5195 – casa 04– Curitiba - PR.

**CLÁUSULA PRIMEIRA:** Pelo presente instrumento, PRECISA SERVICOS DE TOPOGRAFIA EIRELI, doravante denominada CONTRATANTE, contrata os serviços do Engenheiro Civil acima qualificado, doravante denominado CONTRATADO, para que sejam prestados serviços de engenheiro civil na condição de Responsável Técnico pelas atividades desenvolvidas pela CONTRATANTE com uma carga horária de 4 horas diárias.

**CLÁUSULA SEGUNDA:** Os serviços que se referem à Cláusula anterior, correspondem à prestação de serviços de engenheiro civil a CONTRATANTE, prestando, além dos serviços, a operacionalização e a coordenação das atividades da área já citada.

**CLÁUSULA TERCEIRA:** A CONTRATADA se obriga a fornecer, para a CONTRATANTE, por escrito e sempre que solicitado (no prazo máximo em 48 horas), posições do andamento das atividades em desenvolvimento.

**CLÁUSULA QUARTA:** Pela prestação dos serviços, o CONTRATADO receberá mensalmente o valor de R\$ 5.000,00 (cinco mil reais), pagáveis no dia 05 do mês subsequente, mediante apresentação da respectiva nota de prestação de serviços, com no mínimo 07 (sete) dias de antecedência.

**PARÁGRAFO PRIMEIRO:** O valor acima poderá ser reajustado anualmente, ou sempre que as partes acordarem.

**CLÁUSULA QUINTA:** O presente contrato tem por vigência prazo de 4 anos, podendo ser rescindido por ambas as partes, mediante aviso formal com antecedência de 30 (trinta) dias, sendo que esta rescisão não acarretará qualquer ônus adicional para os ora contratantes.

**CLÁUSULA SEXTA:** Os serviços poderão ser realizados no próprio escritório do contratado e sem caráter de exclusividade.







**CLÁUSULA SÉTIMA:** As partes possuem total autonomia e agem cada uma delas, em nome próprio, por sua conta e risco, não podendo este contrato ser considerado em hipótese alguma como relação de sociedade, ou quaisquer outros vínculos de qualquer natureza.

**CLÁUSULA OITAVA:** Os tributos ou quaisquer encargos que forem devidos em decorrência direta ou indireta do presente instrumento ou de sua execução, serão suportados individualmente por cada uma das partes, na medida em que lhe sejam exigidos.

**CLÁUSULA NONA:** As partes comprometem-se a tratar como confidenciais todo e qualquer assunto ou informações decorrentes ou que possam a vir a ter conhecimento em virtude do presente contrato, durante e após sua vigência.

**CLÁUSULA DÉCIMA:** A CONTRATADA obriga-se a tomar todas as cautelas necessárias para a perfeita execução dos serviços contratados, quando estes agirem dolosamente ou culposamente, sem direito a qualquer indenização por parte da CONTRATANTE.


**CLÁUSULA DÉCIMA PRIMEIRA:** O presente instrumento não poderá ser cedido ou transferido sem o consentimento prévio e expresso de ambas as partes, obrigando ainda seus herdeiros e sucessores.

**CLÁUSULA DÉCIMA SEGUNDA:** Fica eleito o foro da Comarca de São José dos Pinhais, para por meio de ação competente serem dirimidas quaisquer dúvidas e/ou questões resultantes do presente instrumento.


E, por estarem assim, justos e contratados, assinam o presente em duas vias de igual teor e forma, na presença das testemunhas abaixo:

São José dos Pinhais, 04 de junho de 2020.


Tabelião  
São José dos Pinhais - PR

  
\_\_\_\_\_  
PRECISA SERVIÇOS DE TOPOGRAFIA EIRELI  
Marcos Fernando Straube

Tabelião  
São José dos Pinhais - PR

  
\_\_\_\_\_  
CARLOS HENRIQUE SIELSKI MARQUARDT  
Eng. Civil CREA-PR 65783/D

TESTEMUNHAS:






Certidão de Acervo Técnico - CAT  
Lei Federal Nº 13639 de 26 de Março de 2018  
Conselho Federal dos Técnicos Industriais

CFT

CAT COM REGISTRO DE ATESTADO

1414763/2020

Atividade concluída



Profissional: **MARCOS FERNANDO STRAUBE**  
Registro: RNP: 67309127900  
Titulo profissional: TÉCNICO EM AGRIMENSURA

Número do TRT: **BR20200609300** Tipo de TRT: OBRA / SERVIÇO Registrada em: 03/06/2020 Baixada em: 03/06/2020  
Forma de registro: SUBSTITUIÇÃO Participação técnica: INDIVIDUAL  
Empresa contratada: **PRECISA SERVICOS DE TOPOGRAFIA EIRELI**

Contratante: **Procopiak Compensados E Embalagens SA** CPF/CNPJ: **83.187.526/0001-50**  
Endereço do contratante: RODOVIA Miguel Procopiak, BR 280, Km 221 Nº: 1.031  
Complemento: Bairro: Industrial 02  
Cidade: CANOINHAS UF: SC CEP: 89460000  
Contrato: Celebrado em:  
Valor do contrato: R\$ 4.000,00 Tipo de contratante: PESSOA JURIDICA DE DIREITO PRIVADO  
Ação institucional: NENHUM  
Endereço da obra/serviço: ESTRADA MUNICIPAL ARIGOLÂNDIA Nº: S/N  
Complemento: Bairro: RIO DA SERRA  
Cidade: MONTE CASTELO UF: SC CEP: 89380000  
Coordenadas Geográficas: -26.596407, -50.344382  
Data de início: 15/05/2020 Conclusão efetiva: 26/05/2020  
Finalidade: SEM DEFINIÇÃO  
Proprietário: Procopiak Compensados E Embalagens SA CPF/CNPJ: 83.187.526/0001-50

Atividade Técnica: **1 - DIRETA CFT -> OBRAS E SERVIÇOS - AGRIMENSURA -> MEDIÇÃO DE TERRA -> #0633 - GEORREFERENCIAMENTO 50 - PROJETO E EXECUÇÃO 47.1394 hectare; 1 - DIRETA CFT -> OBRAS E SERVIÇOS - AGRIMENSURA -> MEDIÇÃO DE TERRA -> LEVANTAMENTO TOPOGRÁFICO -> #3106 - RETIFICAÇÃO DE ÁREA 50 - PROJETO E EXECUÇÃO 47.1394 hectare;**

Observações

LEVANTAMENTO TOPOGRÁFICO GEORREFERENCIADO COM CERTIFICAÇÃO NO SIGEF INCRA E CADASTRO AMBIENTAL RURAL (CAR) DA MATRÍCULA 6.753, DO REGISTRO DE IMÓVEIS DE PAPANDUVA, SANTA CATARINA, PARA FINS DE RETIFICAÇÃO.

Número do TRT: **BR20200609304** Tipo de TRT: OBRA / SERVIÇO Registrada em: 03/06/2020 Baixada em: 03/06/2020  
Forma de registro: SUBSTITUIÇÃO Participação técnica: INDIVIDUAL  
Empresa contratada: **PRECISA SERVICOS DE TOPOGRAFIA EIRELI**

Contratante: **Procopiak Compensados E Embalagens SA** CPF/CNPJ: **83.187.526/0001-50**  
Endereço do contratante: RODOVIA Miguel Procopiak, BR 280, Km 221 Nº: 1.031  
Complemento: Bairro: Industrial 02  
Cidade: CANOINHAS UF: SC CEP: 89460000  
Contrato: Celebrado em:  
Valor do contrato: R\$ 20.000,00 Tipo de contratante: PESSOA JURIDICA DE DIREITO PRIVADO  
Ação institucional: NENHUM  
Endereço da obra/serviço: ESTRADA Municipal Cruz Machado para Mallet Nº: S/N  
Complemento: Bairro: Pinaré  
Cidade: CRUZ MACHADO UF: PR CEP: 84620000  
Coordenadas Geográficas: -25.823043, -51.048061  
Data de início: 15/05/2020 Conclusão efetiva: 26/05/2020  
Finalidade: SEM DEFINIÇÃO  
Proprietário: Procopiak Compensados E Embalagens SA CPF/CNPJ: 83.187.526/0001-50

Atividade Técnica: **1 - DIRETA CFT -> OBRAS E SERVIÇOS - AGRIMENSURA -> MEDIÇÃO DE TERRA -> #0633 - GEORREFERENCIAMENTO 50 - PROJETO E EXECUÇÃO 2888.2900 hectare; 1 - DIRETA CFT -> OBRAS E SERVIÇOS - AGRIMENSURA -> MEDIÇÃO DE TERRA -> LEVANTAMENTO TOPOGRÁFICO -> #3106 - RETIFICAÇÃO DE ÁREA 50 - PROJETO E EXECUÇÃO 2888.2900 hectare;**

Observações

LEVANTAMENTO TOPOGRÁFICO GEORREFERENCIADO COM CERTIFICAÇÃO NO SIGEF INCRA E CADASTRO AMBIENTAL RURAL (CAR) DAS MATRÍCULAS 5.536, 10.748, 10.749 e 10.750 PARA FINS DE RETIFICAÇÃO.

Conselho Federal dos Técnicos Industriais

SCS Quadra 2 - Bloco D, Edifício Oscar Niemeyer, 9º Andar, Brasília  
Tel: 0800 016 1515 Fax: + 55 (61) 3964-3731 E-mail: atendimento@cft.org.br

CFT

Conselho Federal dos Técnicos Industriais

Impresso em: 18/06/2020, às 11:57.

41/122



**Certidão de Acervo Técnico - CAT**  
**Lei Federal Nº 13639 de 26 de Março de 2018**  
**Conselho Federal dos Técnicos Industriais**

**CFT**

**CAT COM REGISTRO DE ATESTADO**

**1414763/2020**

Atividade concluída



**Informações Complementares**

CERTIFICAMOS, finalmente, que se encontra vinculado à presente Certidão de Acervo Técnico – CAT, o atestado contendo 2 folha(s), expedido pelo contratante da obra/serviço, a quem cabe a responsabilidade pela veracidade e exatidão das informações nele constantes.

**Certidão de Acervo Técnico nº 1414763/2020**  
**18/06/2020, 10:15**  
**bC6B0**

A Certidão de Acervo Técnico (CAT) à qual o atestado está vinculado constituirá prova da capacidade técnico-profissional da pessoa jurídica somente se o responsável técnico indicado estiver ou venha a ser integrado ao seu quadro técnico por meio de declaração entregue no momento da habilitação ou da entrega das propostas.

Esta certidão perderá a validade caso ocorra qualquer alteração posterior dos elementos cadastrais nela contidos.

A autenticidade desta Certidão pode ser verificada em: <https://corporativo.sinceti.net.br/publico/>, com a chave: bC6B0

Certificamos que se encontra vinculado à presente CAT o atestado apresentado em cumprimento à Lei nº 8.666/93, expedido pela pessoa jurídica contratante, a quem cabe a responsabilidade pela veracidade e exatidão das informações nele constantes. É de responsabilidade deste Conselho a verificação da atividade profissional em conformidade com a Lei nº 13.639/2018 e Resoluções do Conselho Federal dos Técnicos Industriais.

São José dos Pinhais, 20 de maio de 2020.



**ATESTADO**

**PROCOPIAK COMPENSADOS E EMBALAGENS SA**, PESSOA JURÍDICA DE DIREITO PRIVADO, COM SEDE NA RODOVIA MIGUEL PROCOPIAK, BR 280, KM 221, CANOINHAS, SANTA CATARINA INSCRITA NO CNPJ SOB O Nº 83.187.526/0001-50, ATESTA PARA OS DEVIDOS FINS QUE A EMPRESA **PRECISA SERVICOS DE TOPOGRAFIA EIRELI**, COM SEDE NA RUA VERÍSSIMO MARQUES Nº 1795, SALA 10, NA CIDADE DE SÃO JOSÉ DOS PINHAIS, ESTADO DO PARANÁ, CNPJ/MF Nº 35.012.118/0001-14, EXECUTOU OS SERVIÇOS DE LEVANTAMENTO TOPOGRÁFICO GEORREFERENCIADO COM CERTIFICAÇÃO NO SIGEF INCRA E CADASTRO AMBIENTAL RURAL (CAR) DAS MATRÍCULAS 5.536, 10.748, 10.749 E 10.750 PARA FINS DE RETIFICAÇÃO NA LOCALIDADE DE CRUZ MACHADO, PARANÁ.

**RESPONSÁVEL TÉCNICO:**  
 Marcos Fernando Straube  
 Técnico em Agrimensura  
 Registro: 67309127900  
 TRT nº BR20200609304

**PERÍODO DE EXECUÇÃO:**  
 INÍCIO: 15/05/2020    TÉRMINO: 26/05/2020

**QUANTITATIVO:**

1º TABELIONATO DE NOTAS E PROTESTO DE TÍTULOS  
 Rua Francisco de Paula Farias, 542 - Centro - Itapoaí - SC - CEP: 89400-000  
 Fone: (47) 3622-4396 - Email: marcantonioc@tabelionato.com.br  
 MARIA JUSSIMARA METZGER LEON - TABELIA INTERINA

Reconheço por semelhança a(s) assinatura(s) abaixo indicada(s) e dou fé  
**HILTON RITZMANN (FVQ24168-9660)** \*\*\*\*\*  
 \*\*\*\*\*

Emolumentos: 1 Reconhecimento de firma por semelhança R\$ 3,60 | 1 Selo de Fiscalização pago R\$ 2,60 | Total R\$ 6,30 | Recibo N: 244613  
 Confira os dados do ato em <http://selo.tjsc.jus.br/>  
 Dou fé. Canoinhas, 16 de Junho de 2020

Digitado por: THOMAS ROBERTO DE LIMA SOELI ARENDAR HUKA GASIORCK - Escrevente

Este documento encontra-se registrado no Conselho Federal dos Técnicos Industriais, vinculado à Certidão nº 1414763/2020, emitida em 18/06/2020



Item	Descrição	Ud	Quantidade
1	LEVANTAMENTO PLANIALTIMÉTRICO GEORREFERENCIADO	Ha	2.888,29
2	RETIFICAÇÃO DE ÁREA	Ha	2.888,29
3	CADASTRO AMBIENTAL RURAL	Ha	2.888,29
4	CERTIFICAÇÃO SIGEF INCRA	Ha	2.888,29

**LOCALIZAÇÃO DO IMÓVEL:**

ESTRADA MUNICIPAL CRUZ MACHADO, PARA MALLETT, LOCALIDADE DE PINARÉ, MUNICÍPIO DE CRUZ MACHADO, PARANÁ.

1º TAB. DE NOTAS

PROCOPIAK COMPENSADOS E EMBALAGENS SA  
 CNPJ nº 83.187.526/0001-50  
 HILTON RITZMAN  
 RG 267.597 PR  
 CPF 000.331.709-91

Certidão nº 1414763/2020  
 18/06/2020, 11:57  
 Chave de Impressão: bc680

O documento neste ato registrado foi emitido em 18/06/2020 e contém 2 folhas

Handwritten signatures and initials in blue ink, including a large signature at the top and initials 'N', 'A', and '44/122' at the bottom right.




**Certidão de Acervo Técnico - CAT**  
**Resolução nº 1.025, de 30 de outubro de 2009**

**CREA-PR**

**Certidão de Acervo Técnico com Atestado**

**8608/2020**

Atividade concluída



**Conselho Regional de Engenharia e Agronomia do Paraná**

CERTIFICAMOS, em cumprimento ao disposto na Resolução nº 1.025, de 30 de outubro de 2009, do Confea, que consta dos assentamentos deste Conselho Regional de Engenharia e Agronomia do Paraná - Crea-PR, o Acervo Técnico do profissional CARLOS HENRIQUE SIELSKI MARQUARDT referente à(s) Anotação(ões) de Responsabilidade Técnica - ART abaixo discriminada(s):

Profissional: **CARLOS HENRIQUE SIELSKI MARQUARDT** RNP: **1705643590**  
Registro: **PR-65783/D**  
Título profissional: ENGENHEIRO CIVIL

Número da ART: **1720203563968** Situação da ART: **BAIXA POR CONCLUSÃO DE OBRA/SERVIÇO**  
Tipo de ART: ART de Obra ou Serviço Registrada em: 19/08/2020 Baixada em: 16/11/2020 Forma de registro: Inicial  
Participação técnica: Individual  
Empresa contratada: **PRECISA SERVIÇOS DE TOPOGRAFIA EIRELI**

Contratante: **EMPREENDEIMENTOS INVISTA IMÓVEIS LTDA** CNPJ: **08.152.497/0001-75**  
Rua: **RUA ALTINO PEREIRA DE LIMA** Nº: 1482  
Complemento: **APTO 21** Bairro: **CENTRO**  
Cidade: **SAO MATEUS DO SUL** UF: **PR** CEP: **83900-000**  
Contrato: **celebrado em 20/06/2020**  
Valor do contrato: **R\$ 15.000,00** Tipo de contratante: **Pessoa Jurídica (Direito Privado) brasileira**

Ação Institucional:  
Endereço da obra/serviço: **RUA LUDOVICO BIANECK** Nº: **S/N**  
Bairro: **VILA PALMEIRINHA**  
Cidade: **SAO MATEUS DO SUL** UF: **PR** CEP: **83900-000**  
Coordenadas Geográficas: **-25,899317 x -50,371795**  
Data de início: **20/06/2020** Conclusão efetiva: **30/10/2020**

Finalidade: **Residencial**  
Proprietário: **EMPREENDEIMENTOS INVISTA IMÓVEIS LTDA** CNPJ: **08.152.497/0001-75**  
Atividade Técnica: **1- Execução** Projeto de concepção de loteamento urbano, 102632,66 M2; **2- Execução** Projeto de volume/área de cortes - terraplenagem, 50316,33 M3; **3- Execução** Projeto de sistema de água potável, 2360 METRO; **4- Execução** Projeto de sistemas de drenagem para obras civis galeria, 1925 METRO; **5- Execução** Projeto de pavimentação asfáltica para vias urbanas, 14251,9 METRO; **6- Execução** Levantamento de levantamento topográfico planialtimétrico, 102632,66 M2; **7- Execução** Elaboração de orçamento de implantação de loteamento urbano, 1 UNID; **8- Fiscalização** Fiscalização de obra de implantação de loteamento urbano, 1 UNID

**Observações:**  
**SERVIÇOS DE TOPOGRAFIA, PROJETOS E FISCALIZAÇÃO DAS OBRAS DO LOTEAMENTO RESIDENCIAL CONQUISTA**

**Observações da certidão:**  
O atestado apresentado não atende aos itens mínimos previstos no anexo IV da Resolução 1.025/2009 do Confea, pois o período informado está divergente ao informado pelo profissional na baixa da ART. O Crea-PR certifica os dados constantes da ART.

CERTIFICAMOS, finalmente, que se encontra vinculado à presente Certidão de Acervo Técnico - CAT o atestado contendo 1 folha(s), expedido pelo contratante da obra/serviço, a quem cabe a responsabilidade pela veracidade e exatidão das informações nele constantes.

Certidão de Acervo Técnico nº 8608/2020  
23/11/2020 16:24

A autenticidade e a validade desta certidão deve ser confirmada no site do Crea-PR <https://www.crea-pr.org.br/> Consultas Públicas, informando o número do protocolo: 325516/2020.

CAT nº 8608/2020 de 23/11/2020, página 1 de 3



45  
122



**Certidão de Acervo Técnico - CAT**  
**Resolução nº 1.025, de 30 de outubro de 2009**

**CREA-PR**

**Certidão de Acervo Técnico com Atestado**

**8608/2020**

Fis. 421

8

Rubrica

**Conselho Regional de Engenharia e Agronomia do Paraná**

Atividade concluída

A CAT à qual o atestado está vinculado é o documento que comprova o registro do atestado no Crea.

A CAT perderá a validade no caso de modificação dos dados técnicos qualitativos ou quantitativos nela contidos em razão de substituição ou anulação de ART.

A CAT à qual o atestado está vinculado constituirá prova da capacidade técnico-profissional da pessoa jurídica somente se o responsável técnico indicado estiver ou venha a ser integrado ao seu quadro técnico por meio de declaração entregue no momento da habilitação ou da entrega das propostas.

A autenticidade e a validade desta certidão deve ser confirmada no site do Crea-PR, no endereço <https://www.crea-pr.org.br>, informando o número do protocolo: 325516/2020.

A CAT é válida em todo território nacional.

A falsificação deste documento constitui crime previsto no Código Penal Brasileiro, sujeitando o autor à respectiva ação penal.

A autenticidade e a validade desta certidão deve ser confirmada no site do Crea-PR <https://www.crea-pr.org.br> / Consultas Públicas, informando o número do protocolo: 325516/2020.

CAT nº 8608/2020 de 23/11/2020, página 2 de 3



**CREA-PR**



46/122



## EMPREENDIMENTOS INVISTA IMÓVEIS LTDA

São Mateus do Sul, 30 de outubro de 2020.

### ATESTADO

**EMPREENDIMENTOS INVISTA IMÓVEIS LTDA - ME**, pessoa jurídica de direito privado, inscrita no CNPJ/MF sob n. 08.152.497/0001-75, com endereço à Rua Altino Pereira de Lima, n. 1482, na cidade de São Mateus do Sul - PR, neste ato representada por seu sócio Pedro Valentim Pszedimirski, brasileiro, casado, administrador, inscrito no CPF sob n. 410.024.669-20, com endereço à Rua Altino Pereira de Lima, n. 1482, apto 21, Sala 01, na cidade de São Mateus do Sul - PR, atesta para os devidos fins que a empresa **PRECISA SERVICOS DE TOPOGRAFIA EIRELI**, com sede na Rua Veríssimo Marques nº 1795, sala 10, na cidade de São José dos Pinhais, Estado do Paraná, CNPJ/MF Nº 35.012.118/0001-14, executou os serviços de Topografia, Projetos e Fiscalização das obras do LOTEAMENTO RESIDENCIAL CONQUISTA.

Local da Obra: RUA LUDOVICO BIANECK, S/N - 83900-000 - VILA PALMEIRINHA, SAO MATEUS DO SUL-PR

#### RESPONSÁVEL TÉCNICO:

Engenheiro Civil Carlos Henrique Sielski Marquardt - CREA-PR 65783/D - RNP: 1705643590  
ART Nº 1720203563968

#### PERÍODO DE EXECUÇÃO:

INÍCIO: 22/06/2020 TÉRMINO: 30/10/2020

### QUANTITATIVO

Item	Descrição	Ud	Quantidade
1	Levantamento planialtimétrico cadastral	m <sup>2</sup>	102.632,66
2	Projeto de parcelamento de solo para loteamento com 121 lotes	m <sup>2</sup>	102.632,66
3	Projeto Urbanístico	m <sup>2</sup>	102.632,66
4	Projeto de drenagem de águas pluviais	ml	1.925,00
5	Projeto executivo de terraplenagem	m <sup>3</sup>	50.316,33
6	Projeto executivo de pavimentação	m <sup>2</sup>	14.251,90
7	Projeto sistema viário	m <sup>2</sup>	14.251,90
8	Projeto de rede de água potável	ml	2.360,00
9	Orçamento e cronograma das obras	gb	1,00

EMPREENDIMENTOS INVISTA IMÓVEIS LTDA  
CNPJ 08.152.497/0001-75  
PEDRO VALENTIM PSZEDIMIRSKI  
RG 1.451.793-6 SSP/PR  
CPF 410.024.669-20

A autenticidade e a validade desta certidão deve ser confirmada no site do Crea-PR <https://www.crea-pr.org.br/> Consultas Públicas, informando o número do protocolo: 325516/2020.

CAT nº 8608/2020 de 23/11/2020, página 3 de 3






**Certidão de Acervo Técnico - CAT**  
**Resolução nº 1.025, de 30 de outubro de 2009**

**CREA-PR**

**Conselho Regional de Engenharia e Agronomia do Paraná**

**Certidão de Acervo Técnico**  
**6189/2013**

Página 1/2



CERTIFICAMOS, em cumprimento ao disposto na Resolução nº 1.025, de 30 de outubro de 2009, do Confea, que consta dos assentamentos deste Conselho Regional de Engenharia e Agronomia do Paraná - Crea-PR, o Acervo Técnico do profissional CARLOS HENRIQUE SIELSKI MARQUARDT referente à(s) Anotação(ões) de Responsabilidade Técnica - ART abaixo discriminada(s):

Profissional: **CARLOS HENRIQUE SIELSKI MARQUARDT** RNP: 1705643590  
Registro: **PR-65783/D**  
Título profissional: ENGENHEIRO CIVIL

Número da ART: **20132401551** Situação da ART: BAIXA POR CONCLUSÃO DE OBRA/SERVIÇO  
Tipo de ART: ART de Obra ou Serviço Registrada em: 24/06/2013 Baixada em: 10/07/2013 Forma de registro: Inicial  
Participação técnica: Individual  
Empresa contratada: **GPO PARTICIPAÇÕES LTDA - ME**

Contratante: **PREFEITURA MUNICIPAL DE ANTONINA** CNPJ: 76.022.516/0001-07  
Rua: RUA XV DE NOVENBRO Nº: 150  
Complemento: Bairro: CENTRO  
Cidade: ANTONINA UF: PR CEP: 83370-000  
Contrato: 024/2013 celebrado em 01/04/2013  
Valor do contrato: R\$ 135.196,65 Tipo de contratante: Pessoa Jurídica (Direito Público) brasileira  
Dimensão: 300,00 Unidade de Medida: METRO  
Ação Institucional:  
Endereço da obra/serviço: RUA EGBERTO LEÃO E OUTRAS Nº: S/N  
Bairro: JARDIM MARIA LUIZA  
Cidade: ANTONINA UF: PR CEP: 83370-000  
Coordenadas Geográficas:  
Data de início: 01/04/2013 Conclusão efetiva: 28/05/2013  
Finalidade: Outro  
Proprietário: CPF:

Atividade Técnica: Tipo de Contrato: **EMPREITADA**, Atividade Técnica: **EXECUÇÃO DE OBRA OU SERVIÇO TÉCNICO**,  
Área de Competência: **PORTOS, RIOS, CANAIS, BARRAGENS E DIQUES**, Tipo de Obra/Serviço: **OBRAS DE SANEAMENTO**, Serviço Contratado: **EXECUÇÃO**

**Observações:**  
CONTRATO Nº 024/2013 - DISPENSA Nº 010/2013  
OBRA: ADEQUAÇÃO, CONTENÇÃO E ESCOAMENTO NO BAIRRO JARDIM MARIA LUIZA E REDONDEZAS EM DECORRÊNCIA DAS ENCHENTES:  
- ADEQUAÇÃO DA PONTE DA RUA EGBERTO LEÃO;  
- RESERVATÓRIO DE ÁGUA ENTRE A RUA EGBERTO LEÃO E AV. CONDE MATARAZZO;  
- CANAL SEÇÃO TRAPEZOIDAL REVESTIDA PARCIALMENTE - 200 METROS;  
- CANAL SEÇÃO TRAPEZOIDAL - PARALELO A RUA DOS EXPEDICIONÁRIOS - 100 METROS.

CERTIFICAMOS, finalmente, que se encontra vinculado à presente Certidão de Acervo Técnico - CAT, conforme selos de segurança A 016.394, o atestado expedido pelo contratante da obra/serviço, a quem cabe a responsabilidade pela veracidade e exatidão das informações nele constantes.

Certidão de Acervo Técnico nº 6189/2013  
18/11/2021 13:37

Conselho Regional de Engenharia e Agronomia do Paraná  
0800 041 0067  
www.crea-pr.org.br



**CREA-PR**  
Conselho Regional de Engenharia e Agronomia do Paraná

42 A  
122





**Certidão de Acervo Técnico - CAT**  
**Resolução nº 1.025, de 30 de outubro de 2009**

**CREA-PR**

**Certidão de Acervo Técnico**

**6189/2013**

**Conselho Regional de Engenharia e Agronomia do Paraná**



A CAT à qual o atestado está vinculado é o documento que comprova o registro do atestado no Crea.

A CAT à qual o atestado está vinculado constituirá prova da capacidade técnico-profissional da pessoa jurídica somente se o responsável técnico indicado estiver ou venha a ser integrado ao seu quadro técnico por meio de declaração entregue no momento da habilitação ou da entrega das propostas.

A CAT é válida em todo território nacional.

A CAT perderá a validade no caso de modificação dos dados técnicos qualitativos ou quantitativos nela contidos em razão de substituição ou anulação de ART.

A autenticidade e a validade desta certidão deve ser confirmada no site do Crea-PR, no endereço <https://www.crea-pr.org.br>, informando o número do protocolo: 245128/2013.

A falsificação deste documento constitui crime previsto no Código Penal Brasileiro, sujeitando o autor à respectiva ação penal.

*[Handwritten signature]*



*[Handwritten signatures and marks]*  
 49 / 123



CERTIDÃO DE CONCLUSÃO DE OBRA

O SECRETÁRIO MUNICIPAL DE PLANEJAMENTO E OBRAS DA PREFEITURA MUNICIPAL DE ANTONINA, no uso de suas atribuições legais, CERTIFICA, para os devidos fins, que a empresa GPO PARTICIPAÇÕES LTDA, sediada na Rua Veríssimo Marques, 1885 – Centro - São José dos Pinhais/PR, inscrita no CNPJ sob n.º 10.504.936/0001-03, executou de maneira satisfatória a obra abaixo especificada:

Obra: Adequação, contenção e escoamento no Bairro Jardim Maria Luiza e redondezas em decorrência das enchentes:

- Adequação da Ponte da Rua Egberto Leão;
- Reservatório de Água entre a Rua Egberto Leão e Av. Conde Matarazzo;
- Canal Seção Trapezoidal Revestida Parcialmente – 200 metros;
- Canal Seção Trapezoidal – Paralelo a Rua dos Expedicionários – 100 metros.

Contrato N° 024/2013

Dispensa N° 010/2013

Data Início: 01/04/2013

Data Término: 28/05/2013

ART CREA-PR n° 20132401551

Responsável Técnico: Engenheiro Civil Carlos Henrique Sielski Marquardt – Crea/PR 65.783/D.

Quantitativos: em anexo

Antonina, 24 de junho de 2013.

ALEXANDRE FRANCO PARODI  
Secretário Municipal de Planejamento e Obras

ALEXANDRE FRANCO PARODI  
SECRETÁRIO MUN. DE  
PLANEJ. E OBRAS  
MATRÍCULA N° 3273-5

Lei: 13.228 de 18/07/2001

**SELO FUNARPEN**

1º TABELIONATO DE NOTAS  
São José dos Pinhais - PR  
Bel. Dalton Bishop Cordelero  
AUTENTICAÇÃO  
Confere com o ORIGINAL apresentado. Em testemunho da verdade.  
18 NOV. 2021  
F2100651

SERVICO NOTARIAL  
Tabelionato de Notas  
Autenticação de Cópia

ANDREA P  
DAIANE D S C B  
DELTON B C  
DENIS H B C  
EDSON T D R

GIOVANA L P  
GILAINE C V  
LEIA R B  
THAIS A K

- DOC. SELADO

**CREA-PR**  
O SELO DE AUTENTICIDADE FOI  
FIXADO NA ÚLTIMA FOLHA



QUANTITATIVO


Obra: Adequação, contenção e escoamento no Bairro Jardim Maria Luiza e redondezas em decorrência das enchentes:

ITEM	DESCRIÇÃO DOS SERVIÇOS	UNID.	QUANT.
1	SERVIÇOS PRELIMINARES		
1.1	TRANSPORTE DE EQUIPAMENTOS PESADOS E FERRAMENTAS.	gb	1,00
1.2	TOPOGRAFIA: NIVELAMENTO E ESTAQUEAMENTO	gb	1,00
1.3	MESTRE DE OBRAS	mês	2,00
1.4	PLACA DE OBRA EM CHAPA DE ACO GALVANIZADO	m2	8,00
1.5	SINALIZAÇÃO COM PLACAS DE ADVERTÊNCIA 1,0 X 1,0 - 5 PLACAS	m2	5,00
1.6	RELOCAÇÃO DE POSTE DE ILUMINAÇÃO	ud	1,00
2	ADEQUAÇÃO DA PONTE DA RUA EGBERTO LEÃO		
2.1	ESCAVAÇÃO EM MATERIAL DE 1ª CATEGORIA EXCLUINDO ESGOTAMENTO / ESCORAMENTO - solos, pedras de pequeno porte e entulhos sob a ponte, em presença de água.	m3	95,00
	ENROCAMENTO COM PEDRA ARGAMASSADA TRAÇO 1:4 COM PEDRA DE MÃO	m3	45,00
2.5	LAJE MACICA CONCRETO FCK=25MPA E=8CM, INCL. FORMA PLASTIFICADA 18MM /ESCORAMENTO MAD SERRADA C/REAP. 12X E 95,0KG ACO CA-50/60 /M3	M3	18,00
3	RESERVATÓRIO DE ÁGUA ENTRE RUA EGBERTO LEÃO E AV. CONDE MATARAZZO		
3.1	ESCAVAÇÃO MECANICA DE VALA EM MATERIAL DE 2ª. CATEGORIA COM UTILIZACAO DE ESCAVADEIRA HIDRAULICA	m3	13.000,00
3.2	CARGA, TRANSPORTE E DESCARGA MECANICA ATE 5,00 KM para bota fora	m3	13.000,00
3.3	REGULARIZAÇÃO E COMPACTAÇÃO MANUAL DE TALUDES	m2	1.482,00
3.4	PLANTIO DE GRAMA - GRAMA BATATAIS EM PLACAS	m2	1.482,00
3.5	EMBASAMENTO DE MATERIAL GRANULAR - RACHAO	m3	320,00
4	CANAL SEÇÃO TRAPEZOIDAL REVESTIDA PARCIALMENTE - 200,00 M		
4.1	ESCAVAÇÕES		
4.1.1	ESCAVAÇÃO MECANICA DE VALA EM MATERIAL DE 2ª. CATEGORIA ATE 2 M DE PROFUNDIDADE COM UTILIZACAO DE ESCAVADEIRA HIDRAULICA	m3	4.800,00
4.1.2	CARGA, TRANSPORTE E DESCARGA MECANICA ATE 5,00 KM para bota fora	m3	4.800,00
4.2	REVESTIMENTO DO FUNDO LATERAL PARCIAL EM CONCRETO SIMPLES		
4.2.1	EMBASAMENTO DE MATERIAL GRANULAR - RACHAO - espessura 10 cm.	m3	40,00
4.2.2	LASTRO DE BRITA e = 5 cm.	m3	30,00
4.2.3	CONCRETO FCK=15MPA, INCLUSIVE COLOCAÇÃO, ESPALHAMENTO E ACABAMENTO. - revestimento do fundo + parcial lateral	m3	30,00
4.2.4	PLANTIO DE GRAMA - GRAMA BATATAIS EM PLACAS	m2	1.000,00
5	CANAL SEÇÃO TRAPEZOIDAL - PARALELO A RUA DOS EXPEDICIONÁRIOS - 100,00 M		
5.1	ESCAVAÇÕES		
5.1.1	ESCAVAÇÃO MECANICA DE VALA EM MATERIAL DE 2ª. CATEGORIA ATE 2 M DE PROFUNDIDADE COM UTILIZACAO DE ESCAVADEIRA HIDRAULICA	m3	2.600,00
5.1.2	CARGA, TRANSPORTE E DESCARGA MECANICA ATE 5,00 KM para bota fora	m3	2.600,00
5.1.3	ENROCAMENTO COM PEDRA ARGAMASSADA TRAÇO 1:4 COM PEDRA DE MÃO	m3	15,00

ALEXANDRE FRANCO PARODI  
Secretário Municipal de Planejamento e Obras



AV. Thiago Peixoto - Batel - Antonina Fone: (41) 3978-1095



51  
122



**Certidão de Acervo Técnico - CAT**  
**Resolução nº 1.025, de 30 de outubro de 2009**

**CREA-PR**

**Certidão de Acervo Técnico**

**Conselho Regional de Engenharia e Agronomia do Paraná**

**2107/2014**



CERTIFICAMOS, em cumprimento ao disposto na Resolução nº 1.025, de 30 de outubro de 2009, do Confea, que consta dos assentamentos deste Conselho Regional de Engenharia e Agronomia do Paraná - Crea-PR, o Acervo Técnico do profissional CARLOS HENRIQUE SIELSKI MARQUARDT referente à(s) Anotação(ões) de Responsabilidade Técnica - ART abaixo discriminada(s):

Profissional: **CARLOS HENRIQUE SIELSKI MARQUARDT**

RNP: **1705643590**

Registro: **PR-65783/D**

Título profissional: **ENGENHEIRO CIVIL**

Número da ART: **20130829180** Situação da ART: **BAIXA POR CONCLUSÃO DE OBRA/SERVIÇO**  
Tipo de ART: **ART de Obra ou Serviço** Registrada em: **06/03/2013** Baixada em: **15/05/2014** Forma de registro: **Inicial**  
Participação técnica: **Individual**

Empresa contratada: **GPO PARTICIPAÇÕES LTDA - ME**

Contratante: **PREFEITURA MUNICIPAL DE SÃO JOSÉ DOS PINHAIS** CNPJ: **76.105.543/0001-35**

Rua: **R PASSOS DE OLIVEIRA Nº: 1101**

Complemento: **Bairro: CENTRO**

Cidade: **SAO JOSE DOS PINHAIS UF: PR CEP: 83030-720**

Contrato: **022/2013 - SERMALI celebrado em 01/03/2013**

Valor do contrato: **R\$ 177.000,00** Tipo de contratante: **Pessoa Jurídica (Direito Público) brasileira**

Dimensão: **1,00** Unidade de Medida: **ANO**

Ação Institucional:

Endereço da obra/serviço: **CIDADE JARDIM Nº: S/N**

Bairro: **CIDADE JARDIM**

Cidade: **SAO JOSE DOS PINHAIS**

UF: **PR**

CEP: **83000-000**

Coordenadas Geográficas:

Data de início: **01/03/2013** Conclusão efetiva: **28/02/2014**

Finalidade: **Outro**

Proprietário:

CPF:

Atividade Técnica: Tipo de Contrato: **PRESTAÇÃO DE SERVIÇOS**, Atividade Técnica: **OPERAÇÃO E/OU MANUTENÇÃO DE EQUIPAMENTOS E INSTALAÇÕES**, Área de Competência: **PORTOS, RIOS, CANAIS, BARRAGENS E DIQUES**, Tipo de Obra/Serviço: **OUTRAS OBRAS/SERVIÇOS**, Serviço Contratado: **OPERAÇÃO/MANUTENÇÃO/REPAROS, OUTROS**

**Observações:**

**PREGÃO PRESENCIAL Nº 01/2013 - SERMALI**

**CONTRATO Nº 022/2013 - SERMALI**

**ORDEM DE SERVIÇO Nº 23/2013 - SERMALI**

**OBJETO: EXECUÇÃO DOS SERVIÇOS DE SUPERVISÃO, MONITORAMENTO E MANUTENÇÃO DO SISTEMA DE CONTROLE DE CHEIAS DA CIDADE JARDIM, DENTRO DO COMPLEXO DE CONTROLE DO ALTO IGUAÇU NO MUNICÍPIO DE SÃO JOSÉ DOS PINHAIS - PR.**

CERTIFICAMOS, finalmente, que se encontra vinculado à presente Certidão de Acervo Técnico - CAT, conforme selos de segurança A 021.136, o atestado expedido pelo contratante da obra/serviço, a quem cabe a responsabilidade pela veracidade e exatidão das informações nele constantes.

Certidão de Acervo Técnico nº 2107/2014

18/11/2021 13:39

Conselho Regional de Engenharia e Agronomia do Paraná

0800 041 0067

www.crea-pr.org.br



**CREA-PR**  
Conselho Regional de Engenharia e Agronomia do Paraná

*[Handwritten signature]*

*[Handwritten signature]*

*[Handwritten signature]*

*[Handwritten mark]*

*[Handwritten mark]*




**Certidão de Acervo Técnico - CAT**  
**Resolução nº 1.025, de 30 de outubro de 2009**

**CREA-PR**

**Certidão de Acervo Técnico**

**Conselho Regional de Engenharia e Agronomia do Paraná**

**2107/2014**



A CAT à qual o atestado está vinculado é o documento que comprova o registro do atestado no Crea.

A CAT perderá a validade no caso de modificação dos dados técnicos qualitativos ou quantitativos nela contidos em razão de substituição ou anulação de ART.

A CAT à qual o atestado está vinculado constituirá prova da capacidade técnico-profissional da pessoa jurídica somente se o responsável técnico indicado estiver ou venha a ser integrado ao seu quadro técnico por meio de declaração entregue no momento da habilitação ou da entrega das propostas.

A autenticidade e a validade desta certidão deve ser confirmada no site do Crea-PR, no endereço <https://www.crea-pr.org.br>, informando o número do protocolo: 158170/2014.

A CAT é válida em todo território nacional.

A falsificação deste documento constitui crime previsto no Código Penal Brasileiro, sujeitando o autor à respectiva ação penal.

*[Handwritten signature]*

*[Handwritten signature]*

*[Handwritten signature]*

*[Handwritten signature]*


*[Handwritten signature]*  
53  
122





# Prefeitura Municipal de São José dos Pinhais

ESTADO DO PARANÁ



## TERMO DE RECEBIMENTO DEFINITIVO - TRD

TRD Nº 085/2014 – SMVOP<sup>1</sup>

A Prefeitura Municipal de São José dos Pinhais - PMSJP, CNPJ 76.105.543/0001-35, vem através da Comissão Permanente de Recebimento de Obras e Serviços de Engenharia, designada pelo Decreto nº 1.714/2014 de 3 de Abril de 2014, no uso de suas atribuições legais, CERTIFICAR para os devidos fins, que a Empresa abaixo especificada executou a obra ora em foco de acordo com os elementos técnicos fornecidos pela Administração, sendo que foi recebida em caráter DEFINITIVO pela presente Comissão.

### DADOS DA OBRA/SERVIÇO:

Obra/Serviço: Serviços de Engenharia de Supervisão, Monitoramento e Manutenção do Controle de Cheias.  
Local: Cidade Jardim.  
Licitação: Pregão Presencial N.º 001/2013 – SERMALI.  
Ordem de Serviço N.º: 023/2013 – SERMALI – 01/03/2013.  
Contrato N.º 022/2013 – SERMALI – Valor: R\$ 177.000,00 – Serviços de Engenharia de Supervisão, Monitoramento e Manutenção do Controle de Cheias - Término: 28/02/2014.  
Prazo de Execução Contratual: 365 Dias.  
Período de Execução Contratual: 01/03/2013 a 28/02/2014.  
Prazo de Vigência Contratual: 365 Dias.  
Período de Vigência Contratual: 01/03/2013 a 28/02/2014.

### DADOS DA EMPRESA

Empresa: GPO PARTICIPAÇÕES LTDA – ME.  
CNPJ N.º: 10.504.936/0001-03.  
Endereço: Rua Verissimo Marques, 1.885.  
Bairro/Cidade/Estado: Bairro Centro / São José dos Pinhais / PR  
Responsável Técnico: Carlos Henrique Sielski Marquaedt CREA-PR 65.783/D  
ART N.º: 20130829180.


### QUANTITATIVO

CÓDIGO	DESCRIÇÃO DOS SERVIÇOS EXECUTADOS	Quantidade	Unidade
1.0	Serviços de Engenharia de Supervisão, Monitoramento e Manutenção do Controle de Cheias.	1	mensal

### Observações:

1. O recebimento definitivo não exclui a responsabilidade civil pela solidez e segurança da obra/serviço, nem os aspectos profissionais

<sup>1</sup> Deverá ser impressa três vias deste documento, sendo a 1ª via para Contratada, 2ª via Arquivo (pasta) da obra e 3ª para conhecimento Secretário/Diretores e Controle Interno –





# Prefeitura Municipal de São José dos Pinhais

## ESTADO DO PARANÁ



pela perfeita execução dos serviços conforme garantia estabelecida em contrato.

São José dos Pinhais, 16 de Abril de 2014.

Izidoro Sikora  
CREA-PR 18.033/D  
Fiscalização da Obra - SMVOP

Mayara Martins  
Mayara Martins  
Presidente  
Matricula: 19.167-01

Renata Meyer Bonk Figueiredo  
Secretária  
Matricula: 13.498-03

Giancarlo Zilli  
Membro  
Matricula: 16.722-01

Antonio Nunes da R. Rios Junior  
DIRETOR GERAL  
SMVOP

1º TABELIONATO DE NOTAS  
São José dos Pinhais - PR  
Bel, Dalton Bishop Cordeiro  
AUTENTICAÇÃO  
Confere com o ORIGINAL apresentado  
Em testemunho da verdade.

18 NOV 2021

SELO FUNARPEN  
SERVICIO PUBLICO  
Tabelionato de Notas  
Exclusivo para  
Autenticação de Cópia  
FUI00650

<input type="checkbox"/> Andrea P	<input type="checkbox"/> Giviana L P
<input type="checkbox"/> Daiane d S C B	<input type="checkbox"/> Glaiane C V
<input type="checkbox"/> Dalton B C	<input type="checkbox"/> Lúcia R B
<input type="checkbox"/> Denis H B C	<input type="checkbox"/> Thais A K
<input type="checkbox"/> Edson T d R	

SELO DO TABELIONATO - DOC. 5





Certidão de Acervo Técnico - CAT  
Resolução nº 1.025, de 30 de outubro de 2009

**CREA-PR**

Certidão de Acervo  
Técnico

Conselho Regional de Engenharia e Agronomia do Paraná

6207/2013

CERTIFICAMOS, em cumprimento ao disposto na Resolução nº 1.025, de 30 de outubro de 2009, do Confea, que consta dos assentamentos deste Conselho Regional de Engenharia e Agronomia do Paraná - Crea-PR, o Acervo Técnico do profissional CARLOS HENRIQUE SIELSKI MARQUARDT referente à(s) Anotação(ões) de Responsabilidade Técnica - ART abaixo discriminada(s):

Profissional: **CARLOS HENRIQUE SIELSKI MARQUARDT**  
Registro: **PR-65783/D**  
Título profissional: ENGENHEIRO CIVIL

RNP: 1705643590



Número da ART: **20121924795** Situação da ART: BAIXA POR CONCLUSÃO DE OBRA/SERVIÇO  
Tipo de ART: ART de Obra ou Serviço Registrada em: 21/05/2012 Baixada em: 17/07/2013 Forma de registro: Inicial  
Participação técnica: Individual

Empresa contratada: **GPO PARTICIPAÇÕES LTDA - ME**

Contratante: **PREFEITURA MUNICIPAL DE SÃO MATEUS DO SUL** CNPJ: **76.021.450/0001-22**

Rua: RUA BARÃO DO RIO BRANCO Nº: 431

Complemento: Bairro: CENTRO

Cidade: SAO MATEUS DO SUL UF: PR CEP: 83900-000

Contrato: 283/2011 celebrado em 01/05/2012

Valor do contrato: R\$ 708,97 Tipo de contratante: Pessoa Jurídica (Direito Público) brasileira

Dimensão: 1,00 Unidade de Medida: UNID

Ação Institucional:

Endereço da obra/serviço: RUA 13 DE MAIO Nº: 141

Bairro: VILA FATTY

Cidade: SAO MATEUS DO SUL

UF: PR

CEP: 83900-000

Coordenadas Geográficas:

Data de início: 01/05/2012 Conclusão efetiva: 25/05/2012

Finalidade: Outro

Proprietário:

CPF:

Atividade Técnica: Tipo de Contrato: **PRESTAÇÃO DE SERVIÇOS**, Atividade Técnica: **PROJETO E EXECUÇÃO DE OBRA OU SERVIÇO TÉCNICO**, Área de Competência: **SERVIÇOS TÊC PROFISSIONAIS NA MODALIDADE CIVIL**, Tipo de Obra/Serviço: **LEVANTAMENTOS TOPOGRÁFICOS - ÁREA URBANA** Serviço Contratado: **EXECUÇÃO**

**Observações:**

PREGÃO PRESENCIAL 139/2011  
ORDEM DE SERVIÇO Nº 030  
ALINHAMENTOS DE LOTES URBANOS, ITEM 1.1  
LOCAL: RUA 13 DE MAIO, 141 - VILA FATTY  
PROCESSO 5150/2011



56  
122





Certidão de Acervo Técnico - CAT  
Resolução nº 1.025, de 30 de outubro de 2009

**CREA-PR**

Certidão de Acervo Técnico

Conselho Regional de Engenharia e Agronomia do Paraná

6207/2013

Número da ART: **20121925406** Situação da ART: **BAIXA POR CONCLUSÃO DE OBRA/SERVIÇO**  
Tipo de ART: ART de Obra ou Serviço Registrada em: 21/05/2012 Baixada em: 17/07/2013 Forma de registro: Inicial  
Participação técnica: Individual

Empresa contratada: **GPO PARTICIPAÇÕES LTDA - ME**

Contratante: **PREFEITURA MUNICIPAL DE SÃO MATEUS DO SUL CNPJ: 76.021.450/0001-22**

Rua: **RUA BARÃO DO RIO BRANCO Nº: 431**

Complemento: **Bairro: CENTRO**

Cidade: **SAO MATEUS DO SUL UF: PR CEP: 83900-000**

Contrato: **283/2011 celebrado em 01/05/2012**

Valor do contrato: **R\$ 708,97** Tipo de contratante: **Pessoa Jurídica (Direito Público) brasileira**

Dimensão: **1,00** Unidade de Medida: **UNID**

Ação Institucional:

Endereço da obra/serviço: **RUA ULISSES FARIA Nº: S/N**

Bairro: **INDUSTRIAL**

Cidade: **SAO MATEUS DO SUL**

UF: **PR**

CEP: **83900-000**

Coordenadas Geográficas:

Data de início: **01/05/2012** Conclusão efetiva: **25/05/2012**

Finalidade: **Outro**

Proprietário:

CPF:

Atividade Técnica: Tipo de Contrato: **PRESTAÇÃO DE SERVIÇOS**, Atividade Técnica: **PROJETO E EXECUÇÃO DE OBRA OU SERVIÇO TÉCNICO**, Área de Competência: **SERVIÇOS TÊC PROFISSIONAIS NA MODALIDADE CIVIL**, Tipo de Obra/Serviço: **LEVANTAMENTOS TOPOGRÁFICOS - ÁREA URBANA**, Serviço Contratado: **EXECUÇÃO**

**Observações:**

**PREGÃO PRESENCIAL 139/2011**

**ORDEM DE SERVIÇO Nº 031**

**ALINHAMENTOS DE LOTES URBANOS, ITEM 1.1**

**LOCAL: RUA ULISSES FARIA S/N - BAIRRO INDUSTRIAL**

**PROCESSO 7538/2011**



Handwritten signatures and initials in blue ink, including a large signature and the number '57/122' at the bottom right.



Handwritten number '57/122' at the bottom right corner.



**Certidão de Acervo Técnico - CAT**  
**Resolução nº 1.025, de 30 de outubro de 2009**

**CREA-PR**

**Certidão de Acervo Técnico**

**Conselho Regional de Engenharia e Agronomia do Paraná**

**6207/2013**

Número da ART: **20121925538** Situação da ART: **BAIXA POR CONCLUSÃO DE OBRA/SERVIÇO**  
Tipo de ART: ART de Obra ou Serviço Registrada em: 21/05/2012 Baixada em: 17/07/2013 Forma de registro: Inicial  
Participação técnica: Individual

Empresa contratada: **GPO PARTICIPAÇÕES LTDA - ME**

Contratante: **PREFEITURA MUNICIPAL DE SÃO MATEUS DO SUL** CNPJ: **76.021.450/0001-22**

Rua: **RUA BARÃO DO RIO BRANCO** Nº: 431

Complemento: Bairro: **CENTRO**

Cidade: **SAO MATEUS DO SUL** UF: **PR** CEP: **83900-000**

Contrato: **283/2011** celebrado em 01/05/2012

Valor do contrato: **R\$ 708,97** Tipo de contratante: Pessoa Jurídica (Direito Público) brasileira

Dimensão: **1,00** Unidade de Medida: **UNID**

Ação Institucional:

Endereço da obra/serviço: **RUA ULISSES FARIA** Nº: 1145

Bairro: **CENTRO**

Cidade: **SAO MATEUS DO SUL**

UF: **PR**

CEP: **83900-000**

Coordenadas Geográficas:

Data de início: 01/05/2012 Conclusão efetiva: 25/05/2012

Finalidade: **Outro**

Proprietário:

CPF:

Atividade Técnica: Tipo de Contrato: **PRESTAÇÃO DE SERVIÇOS**, Atividade Técnica: **PROJETO E EXECUÇÃO DE OBRA OU SERVIÇO TÉCNICO**, Área de Competência: **SERVIÇOS TÊC PROFISSIONAIS NA MODALIDADE CIVIL**, Tipo de Obra/Serviço: **LEVANTAMENTOS TOPOGRÁFICOS - ÁREA URBANA**, Serviço Contratado: **EXECUÇÃO**

**Observações:**

**PREGÃO PRESENCIAL 139/2011**

**ORDEM DE SERVIÇO Nº 032**

**ALINHAMENTOS DE LOTES URBANOS, ITEM 1.1**

**LOCAL: RUA ULISSES FARIA, 1145 - CENTRO**

**PROCESSO 0329/2012**



58  
122



**Certidão de Acervo Técnico - CAT**  
**Resolução nº 1.025, de 30 de outubro de 2009**

**CREA-PR**

**Certidão de Acervo Técnico**

**Conselho Regional de Engenharia e Agronomia do Paraná**

**6207/2013**

Número da ART: **20121925708** Situação da ART: **BAIXA POR CONCLUSÃO DE OBRA/SERVIÇO**  
 Tipo de ART: **ART de Obra ou Serviço** Registrada em: **21/05/2012** Baixada em: **17/07/2013** Forma de registro: **Inicial**  
 Participação técnica: **Individual**  
 Empresa contratada: **GPO PARTICIPAÇÕES LTDA - ME**



Contratante: **PREFEITURA MUNICIPAL DE SÃO MATEUS DO SUL** CNPJ: **76.021.450/0001-22**

Rua: **RUA BARÃO DO RIO BRANCO** Nº: **431**

Complemento: **Bairro: CENTRO**

Cidade: **SAO MATEUS DO SUL** UF: **PR** CEP: **83900-000**

Contrato: **283/2011** celebrado em **01/05/2012**

Valor do contrato: **R\$ 708,97** Tipo de contratante: **Pessoa Jurídica (Direito Público) brasileira**

Dimensão: **1,00** Unidade de Medida: **UNID**

Ação Institucional:

Endereço da obra/serviço: **RUA DONA ESTEFÂNIA** Nº: **S/N**

Bairro: **VILA PINHEIRINHO**

Cidade: **SAO MATEUS DO SUL**

UF: **PR**

CEP: **83900-000**

Coordenadas Geográficas:

Data de início: **01/05/2012** Conclusão efetiva: **25/05/2012**

Finalidade: **Outro**

Proprietário:

CPF:

Atividade Técnica: Tipo de Contrato: **PRESTAÇÃO DE SERVIÇOS**, Atividade Técnica: **PROJETO E EXECUÇÃO DE OBRA OU SERVIÇO TÉCNICO**, Área de Competência: **SERVIÇOS TÊC PROFISSIONAIS NA MODALIDADE CIVIL**, Tipo de Obra/Serviço: **LEVANTAMENTOS TOPOGRÁFICOS - ÁREA URBANA**, Serviço Contratado: **EXECUÇÃO**

**Observações:**

**PREGÃO PRESENCIAL 139/2011**

**ORDEM DE SERVIÇO Nº 033**

**ALINHAMENTOS DE LOTES URBANOS, ITEM 1.1**

**LOCAL: RUA DONA ESTEFÂNIA S/N - VILA PINHEIRINHO**

**PROCESSO 1093/2011**

*[Handwritten signature]*

*[Handwritten signature]*

*[Handwritten mark]*

*[Handwritten marks and numbers: 59/122]*





São José dos Pinhais, 20 de maio de 2020.

**ATESTADO**

**PROCOPIAK COMPENSADOS E EMBALAGENS SA**, PESSOA JURÍDICA DE DIREITO PRIVADO, COM SEDE NA RODOVIA MIGUEL PROCOPIAK, BR 280, KM 221, CANOINHAS, SANTA CATARINA INSCRITA NO CNPJ SOB O Nº 83.187.526/0001-50, ATESTA PARA OS DEVIDOS FINS QUE A EMPRESA **PRECISA SERVICOS DE TOPOGRAFIA EIRELI**, COM SEDE NA RUA VERÍSSIMO MARQUES Nº 1795, SALA 10, NA CIDADE DE SÃO JOSÉ DOS PINHAIS, ESTADO DO PARANÁ, CNPJ/MF Nº 35.012.118/0001-14, EXECUTOU OS SERVIÇOS DE LEVANTAMENTO TOPOGRÁFICO GEORREFERENCIADO COM CERTIFICAÇÃO NO SIGEF INCRA E CADASTRO AMBIENTAL RURAL (CAR) MATRÍCULA 6.753, SITUADO EM MONTE CASTELO, COM REGISTRO DE IMÓVEIS DE PAPANDUVA, SANTA CATARINA, PARA FINS DE RETIFICAÇÃO.

**RESPONSÁVEL TÉCNICO:**

Marcos Fernando Straube  
Técnico em Agrimensura  
Registro: 67309127900  
TRT nº **BR20200609300**

**PERÍODO DE EXECUÇÃO:**

INÍCIO: 15/05/2020    TÉRMINO: 26/05/2020

**QUANTITATIVO:**

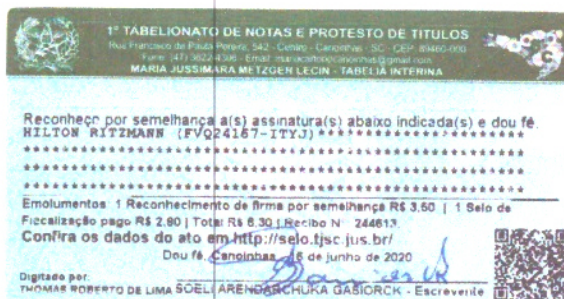
Item	Descrição	Ud	Quantidade
1	LEVANTAMENTO PLANIALTIMÉTRICO GEORREFERENCIADO	Ha	47,1394
2	RETIFICAÇÃO DE ÁREA	Ha	47,1394
3	CADASTRO AMBIENTAL RURAL	Ha	47,1394
4	CERTIFICAÇÃO SIGEF INCRA	Ha	47,1394

**LOCALIZAÇÃO DO IMÓVEL:**

ESTRADA MUNICIPAL ARIGUÁNDIA, LOCALIDADE DE RIO DA SERRA, MUNICÍPIO DE MONTE CASTELO, SANTA CATARINA.

1º TAB. NOTAS

PROCOPIAK COMPENSADOS E EMBALAGENS SA  
CNPJ nº 83.187.526/0001-50  
HILTON RITZMAN  
RG 267.597 PR  
CPF 000.331.709-91



Este documento encontra-se registrado no Conselho Federal dos Técnicos Industriais, vinculado à Certidão nº 1414763/2020, emitida em 18/06/2020



Certidão nº 1414763/2020

18/06/2020, 11:57

Chave de Impressão: bc6B0

O documento neste ato registrado foi emitido em 18/06/2020 e contém 2 folhas

43  
132



**Certidão de Acervo Técnico - CAT**  
**Resolução nº 1.025, de 30 de outubro de 2009**

**CREA-PR**

**Certidão de Acervo Técnico**

**Conselho Regional de Engenharia e Agronomia do Paraná**

**6207/2013**

Número da ART: **20121926143** Situação da ART: **BAIXA POR CONCLUSÃO DE OBRA/SERVIÇO**  
 Tipo de ART: ART de Obra ou Serviço Registrada em: 21/05/2012 Baixada em: 17/07/2013 Forma de registro: Inicial  
 Participação técnica: Individual

Empresa contratada: **GPO PARTICIPAÇÕES LTDA - ME**

Contratante: **PREFEITURA MUNICIPAL DE SÃO MATEUS DO SUL** CNPJ: **76.021.450/0001-22**

Rua: **RUA BARÃO DO RIO BRANCO** Nº: **431**

Complemento: **Bairro: CENTRO**

Cidade: **SAO MATEUS DO SUL** UF: **PR** CEP: **83900-000**

Contrato: **283/2011** celebrado em **01/05/2012**

Valor do contrato: **R\$ 708,97** Tipo de contratante: **Pessoa Jurídica (Direito Público) brasileira**

Dimensão: **1,00** Unidade de Medida: **UNID**

Ação Institucional:

Endereço da obra/serviço: **RUA IVAN UBRICH** Nº: **S/N**

Bairro: **VILA PINHEIRINHO**

Cidade: **SAO MATEUS DO SUL**

UF: **PR**

CEP: **83900-000**

Coordenadas Geográficas:

Data de início: **01/05/2012** Conclusão efetiva: **25/05/2012**

Finalidade: **Outro**

Proprietário:

CPF:

Atividade Técnica: Tipo de Contrato: **PRESTAÇÃO DE SERVIÇOS**, Atividade Técnica: **PROJETO E EXECUÇÃO DE OBRA OU SERVIÇO TÉCNICO**, Área de Competência: **SERVIÇOS TÊC PROFISSIONAIS NA MODALIDADE CIVIL**, Tipo de Obra/Serviço: **LEVANTAMENTOS TOPOGRÁFICOS - ÁREA URBANA**, Serviço Contratado: **EXECUÇÃO**

**Observações:**

**PREGÃO PRESENCIAL 139/2011**

**ORDEM DE SERVIÇO Nº 034**

**ALINHAMENTOS DE LOTES URBANOS, ITEM 1.1**

**LOCAL: RUA IVAN UBRICH ESQ RUA MAX WOLFF - VILA PINHEIRINHO**

**PROCESSO 1095/2012**



*Handwritten signatures and initials in blue ink.*



*Handwritten numbers: 60/102*



**Certidão de Acervo Técnico - CAT**  
**Resolução nº 1.025, de 30 de outubro de 2009**

**CREA-PR**

**Certidão de Acervo Técnico**

**Conselho Regional de Engenharia e Agronomia do Paraná**

**6207/2013**

Número da ART: **20121926186** Situação da ART: **BAIXA POR CONCLUSÃO DE OBRA/SERVIÇO**  
 Tipo de ART: ART de Obra ou Serviço Registrada em: 21/05/2012 Baixada em: 17/07/2013 Forma de registro: Inicial  
 Participação técnica: Individual

Empresa contratada: **GPO PARTICIPAÇÕES LTDA - ME**

Contratante: **PREFEITURA MUNICIPAL DE SÃO MATEUS DO SUL CNPJ: 76.021.450/0001-22**

Rua: **RUA BARÃO DO RIO BRANCO Nº: 431**

Complemento: **Bairro: CENTRO**

Cidade: **SAO MATEUS DO SUL UF: PR CEP: 83900-000**

Contrato: **283/2011 celebrado em 01/05/2012**

Valor do contrato: **R\$ 8.190,00** Tipo de contratante: **Pessoa Jurídica (Direito Público) brasileira**

Dimensão: **7.000,00** Unidade de Medida: **M2**

Ação Institucional:

Endereço da obra/serviço: **RUA NEY AMINTAS DE BARROS BRAGA Nº: S/N**

Bairro: **VILA DONA HERMÍNIA**

Cidade: **SAO MATEUS DO SUL**

**UF: PR**

**CEP: 83900-000**

Coordenadas Geográficas:

Data de início: **01/05/2012** Conclusão efetiva: **25/05/2012**

Finalidade: **Outro**

Proprietário:

CPF:

Atividade Técnica: Tipo de Contrato: **PRESTAÇÃO DE SERVIÇOS**, Atividade Técnica: **PROJETO E EXECUÇÃO DE OBRA OU SERVIÇO TÉCNICO**, Área de Competência: **SERVIÇOS TÊC PROFISSIONAIS NA MODALIDADE CIVIL**, Tipo de Obra/Serviço: **LEVANTAMENTOS TOPOGRÁFICOS - ÁREA URBANA**, Serviço Contratado: **EXECUÇÃO**

**Observações:**

**PREGÃO PRESENCIAL 139/2011**

**ORDEM DE SERVIÇO Nº 036**

**LEVANTAMENTO PLANIALTIMÉTRICO - ITEM 11.1**

**LEVANTAMENTO PLANIALTIMÉTRICO PARCIAL DA RUA NEY AMINTAS DE BARROS BRAGA - VILA DONA HERMÍNIA**



*[Handwritten signature]*

*[Handwritten signature]*

*[Handwritten signature]*

*[Handwritten signature]*



*[Handwritten signature]*  
 6207/2013



**Certidão de Acervo Técnico - CAT**  
**Resolução nº 1.025, de 30 de outubro de 2009**

**CREA-PR**

**Certidão de Acervo Técnico**

**Conselho Regional de Engenharia e Agronomia do Paraná**

**6207/2013**

Número da ART: **20121926356** Situação da ART: **BAIXA POR CONCLUSÃO DE OBRA/SERVIÇO**  
Tipo de ART: ART de Obra ou Serviço Registrada em: 21/05/2012 Baixada em: 17/07/2013 Forma de registro: Inicial  
Participação técnica: Individual

Empresa contratada: **GPO PARTICIPAÇÕES LTDA - ME**

Contratante: **PREFEITURA MUNICIPAL DE SÃO MATEUS DO SUL CNPJ: 76.021.450/0001-22**

Rua: **RUA BARÃO DO RIO BRANCO Nº: 431**

Complemento: **Bairro: CENTRO**

Cidade: **SAO MATEUS DO SUL UF: PR CEP: 83900-000**

Contrato: **283/2011 celebrado em 01/05/2012**

Valor do contrato: **R\$ 2.669,00** Tipo de contratante: **Pessoa Jurídica (Direito Público) brasileira**

Dimensão: **850,00** Unidade de Medida: **METRO**

Ação Institucional:

Endereço da obra/serviço: **RUA NEY AMINTAS DE BARROS BRAGA Nº: S/N**

Bairro: **VILA DONA HERMÍNIA**

Cidade: **SAO MATEUS DO SUL**

UF: **PR**

CEP: **83900-000**

Coordenadas Geográficas:

Data de início: **01/05/2012** Conclusão efetiva: **25/05/2012**

Finalidade: **Outro**

Proprietário:

CPF:

Atividade Técnica: Tipo de Contrato: **PRESTAÇÃO DE SERVIÇOS**, Atividade Técnica: **PROJETO E EXECUÇÃO DE OBRA OU SERVIÇO TÉCNICO**, Área de Competência: **SERVIÇOS TÊC PROFISSIONAIS NA MODALIDADE CIVIL**, Tipo de Obra/Serviço: **LEVANTAMENTOS TOPOGRÁFICOS - ÁREA URBANA**, Serviço Contratado: **EXECUÇÃO**

**Observações:**

**PREGÃO PRESENCIAL 139/2011**

**ORDEM DE SERVIÇO Nº 037**

**LEVANTAMENTO ALTIMÉTRICO DE EIXO PARA PROJETOS DE DRENAGEM, ITEM23**

**LEVANTAMENTO ALTIMÉTRICO DE EIXO PARA PROJETO DE DRENAGEM DE PARTE DA RUA NEY AMINTAS DE BARROS BRAGA - VILA DONA HERMÍNIA**



*Handwritten signature*

*Handwritten signature*

*Handwritten signature*



*Handwritten number 62/127*



**Certidão de Acervo Técnico - CAT**  
**Resolução nº 1.025, de 30 de outubro de 2009**

**CREA-PR**

**Certidão de Acervo Técnico**

**Conselho Regional de Engenharia e Agronomia do Paraná**

**6207/2013**

Número da ART: **20121928952** Situação da ART: **BAIXA POR CONCLUSÃO DE OBRA/SERVIÇO**  
 Tipo de ART: **ART de Obra ou Serviço** Registrada em: **21/05/2012** Baixada em: **17/07/2013** Forma de registro: **Inicial**  
 Participação técnica: **Individual**

Empresa contratada: **GPO PARTICIPAÇÕES LTDA - ME**

Contratante: **PREFEITURA MUNICIPAL DE SÃO MATEUS DO SUL** CNPJ: **76.021.450/0001-22**

Rua: **RUA BARÃO DO RIO BRANCO** Nº: **431**

Complemento: **Bairro: CENTRO**

Cidade: **SAO MATEUS DO SUL** UF: **PR** CEP: **83900-000**

Contrato: **283/2011** celebrado em **01/05/2012**

Valor do contrato: **R\$ 1.532,32** Tipo de contratante: **Pessoa Jurídica (Direito Público) brasileira**

Dimensão: **488,00** Unidade de Medida: **METRO**

Ação Institucional:

Endereço da obra/serviço: **RUA THEODORO TOPPEL** Nº: **S/N**

Bairro: **VILA AMARAL**

Cidade: **SAO MATEUS DO SUL**

UF: **PR**

CEP: **83900-000**

Coordenadas Geográficas:

Data de início: **01/05/2012** Conclusão efetiva: **25/05/2012**

Finalidade: **Outro**

Proprietário:

CPF:

Atividade Técnica: Tipo de Contrato: **PRESTAÇÃO DE SERVIÇOS**, Atividade Técnica: **PROJETO E EXECUÇÃO DE OBRA OU SERVIÇO TÉCNICO**, Área de Competência: **SERVIÇOS TÊC PROFISSIONAIS NA MODALIDADE CIVIL**, Tipo de Obra/Serviço: **LEVANTAMENTOS TOPOGRÁFICOS - ÁREA URBANA** Serviço Contratado: **EXECUÇÃO**

**Observações:**

**PREGÃO PRESENCIAL 139/2011**

**ORDEM DE SERVIÇO Nº 039**

**LEVANTAMENTO ALTIMÉTRICO DE EIXO PARA PROJETOS DE DRENAGEM , ITEM23**

**LEVANTAMENTO ALTIMÉTRICO DE EIXO PARA PROJETO DE DRENAGEM DE PARTE DA RUA THEODORO TOPPEL - VILA AMARAL**



*[Handwritten signature]*

*[Handwritten signature]*

*[Handwritten signature]*

*[Handwritten signature]*

*[Handwritten signature]*







Certidão de Acervo Técnico - CAT  
Resolução nº 1.025, de 30 de outubro de 2009

**CREA-PR**

Certidão de Acervo  
Técnico

Conselho Regional de Engenharia e Agronomia do Paraná

6207/2013

Número da ART: **20121929231** Situação da ART: BAIXA POR CONCLUSÃO DE OBRA/SERVIÇO  
Tipo de ART: ART de Obra ou Serviço Registrada em: 21/05/2012 Baixada em: 17/07/2013 Forma de registro: Inicial  
Participação técnica: Individual

Empresa contratada: GPO PARTICIPAÇÕES LTDA - ME

Contratante: PREFEITURA MUNICIPAL DE SÃO MATEUS DO SUL CNPJ: 76.021.450/0001-22

Rua: RUA BARÃO DO RIO BRANCO Nº: 431

Complemento: Bairro: CENTRO

Cidade: SAO MATEUS DO SUL UF: PR CEP: 83900-000

Contrato: 283/2011 celebrado em 01/05/2012

Valor do contrato: R\$ 11.419,20 Tipo de contratante: Pessoa Jurídica (Direito Público) brasileira

Dimensão: 9.760,00 Unidade de Medida: M2

Ação Institucional:

Endereço da obra/serviço: RUA THEODORO TOPPEL Nº: S/N

Bairro: VILA AMARAL

Cidade: SAO MATEUS DO SUL

UF: PR

CEP: 83900-000

Coordenadas Geográficas:

Data de início: 01/05/2012 Conclusão efetiva: 25/05/2012

Finalidade: Outro

Proprietário:

CPF:

Atividade Técnica: Tipo de Contrato: **PRESTAÇÃO DE SERVIÇOS**, Atividade Técnica: **PROJETO E EXECUÇÃO DE OBRA OU SERVIÇO TÉCNICO**, Área de Competência: **SERVIÇOS TÉCNICOS PROFISSIONAIS NA MODALIDADE CIVIL**, Tipo de Obra/Serviço: **LEVANTAMENTOS TOPOGRÁFICOS - ÁREA URBANA** Serviço Contratado: **EXECUÇÃO**

**Observações:**

PREGÃO PRESENCIAL 139/2011

ORDEM DE SERVIÇO Nº 038

LEVANTAMENTO PLANIALTIMÉTRICO, ITEM 11.1

LEVANTAMENTO PLANIALTIMÉTRICO PARCIAL DA RUA THEODORO TOPPEL - VILA AMARAL



64/122



Certidão de Acervo Técnico - CAT  
Resolução nº 1.025, de 30 de outubro de 2009

**CREA-PR**

Certidão de Acervo Técnico

Conselho Regional de Engenharia e Agronomia do Paraná

6207/2013

Número da ART: **20121929290** Situação da ART: BAIXA POR CONCLUSÃO DE OBRA/SERVIÇO  
Tipo de ART: ART de Obra ou Serviço Registrada em: 21/05/2012 Baixada em: 17/07/2013 Forma de registro: Inicial  
Participação técnica: Individual  
Empresa contratada: **GPO PARTICIPAÇÕES LTDA - ME**



Contratante: **PREFEITURA MUNICIPAL DE SÃO MATEUS DO SUL CNPJ: 76.021.450/0001-22**

Rua: RUA BARÃO DO RIO BRANCO Nº: 431

Complemento: Bairro: CENTRO

Cidade: SAO MATEUS DO SUL UF: PR CEP: 83900-000

Contrato: 283/2011 celebrado em 01/05/2012

Valor do contrato: R\$ 8.564,40 Tipo de contratante: Pessoa Jurídica (Direito Público) brasileira

Dimensão: 7.320,00 Unidade de Medida: M2

Ação Institucional:

Endereço da obra/serviço: RUA MARCELO JANOSKI Nº: S/N

Bairro: VILA NEPOMOCENO

Cidade: SAO MATEUS DO SUL

UF: PR

CEP: 83900-000

Coordenadas Geográficas:

Data de início: 01/05/2012 Conclusão efetiva: 25/05/2012

Finalidade: Outro

Proprietário:

CPF:

Atividade Técnica: Tipo de Contrato: **PRESTAÇÃO DE SERVIÇOS**, Atividade Técnica: **PROJETO E EXECUÇÃO DE OBRA OU SERVIÇO TÉCNICO**, Área de Competência: **SERVIÇOS TÊC PROFISSIONAIS NA MODALIDADE CIVIL**, Tipo de Obra/Serviço: **LEVANTAMENTOS TOPOGRÁFICOS - ÁREA URBANA**, Serviço Contratado: **EXECUÇÃO**

**Observações:**

PREGÃO PRESENCIAL 139/2011

ORDEM DE SERVIÇO Nº 040

LEVANTAMENTO PLANIALTIMÉTRICO, ITEM 11.1

LEVANTAMENTO PLANIALTIMÉTRICO PARCIAL DA RUA MARCELO JANOSKI - VILA NEPOMOCENO



Handwritten signatures and initials in blue ink, including a large signature at the top and several initials below.



**Certidão de Acervo Técnico - CAT**  
**Resolução nº 1.025, de 30 de outubro de 2009**

**CREA-PR**

**Certidão de Acervo Técnico**

**Conselho Regional de Engenharia e Agronomia do Paraná**

**6207/2013**

Número da ART: **20121929630** Situação da ART: **BAIXA POR CONCLUSÃO DE OBRA/SERVIÇO**  
Tipo de ART: ART de Obra ou Serviço Registrada em: 21/05/2012 Baixada em: 17/07/2013 Forma de registro: Inicial  
Participação técnica: Individual

Empresa contratada: **GPO PARTICIPAÇÕES LTDA - ME**

Contratante: **PREFEITURA MUNICIPAL DE SÃO MATEUS DO SUL** CNPJ: **76.021.450/0001-22**

Rua: **RUA BARÃO DO RIO BRANCO** Nº: **431**

Complemento: **Bairro: CENTRO**

Cidade: **SAO MATEUS DO SUL** UF: **PR** CEP: **83900-000**

Contrato: **283/2011** celebrado em **01/05/2012**

Valor do contrato: **R\$ 1.149,24** Tipo de contratante: **Pessoa Jurídica (Direito Público) brasileira**

Dimensão: **366,00** Unidade de Medida: **METRO**

Ação Institucional:

Endereço da obra/serviço: **RUA MARCELO JANOSKI** Nº: **S/N**

Bairro: **VILA NEPOMOCENO**

Cidade: **SAO MATEUS DO SUL**

UF: **PR**

CEP: **83900-000**

Coordenadas Geográficas:

Data de início: **01/05/2012** Conclusão efetiva: **25/05/2012**

Finalidade: **Outro**

Proprietário:

CPF:

Atividade Técnica: Tipo de Contrato: **PRESTAÇÃO DE SERVIÇOS**, Atividade Técnica: **PROJETO E EXECUÇÃO DE OBRA OU SERVIÇO TÉCNICO**, Área de Competência: **SERVIÇOS TÉCNICOS PROFISSIONAIS NA MODALIDADE CIVIL**, Tipo de Obra/Serviço: **LEVANTAMENTOS TOPOGRÁFICOS - ÁREA URBANA**, Serviço Contratado: **EXECUÇÃO**

**Observações:**

**PREGÃO PRESENCIAL 139/2011**

**ORDEM DE SERVIÇO Nº 041**

**LEVANTAMENTO ALTIMÉTRICO DE EIXO PARA PROJETOS DE DRENAGEM, ITEM23**

**LEVANTAMENTO ALTIMÉTRICO DE EIXO PARA PROJETO DE DRENAGEM DE PARTE DA RUA MARCELO JANOSKI - VILA NEPOMOCENO**



*Handwritten signature*

*Handwritten signature*

*Handwritten mark*

*Handwritten mark*

*Handwritten numbers: 66/123*





Certidão de Acervo Técnico - CAT  
Resolução nº 1.025, de 30 de outubro de 2009

**CREA-PR**

Certidão de Acervo  
Técnico

Conselho Regional de Engenharia e Agronomia do Paraná

6207/2013

Número da ART: **20121929916** Situação da ART: BAIXA POR CONCLUSÃO DE OBRA/SERVIÇO  
Tipo de ART: ART de Obra ou Serviço Registrada em: 21/05/2012 Baixada em: 17/07/2013 Forma de registro: Inicial  
Participação técnica: Individual

Empresa contratada: GPO PARTICIPAÇÕES LTDA - ME

Contratante: PREFEITURA MUNICIPAL DE SÃO MATEUS DO SUL CNPJ: 76.021.450/0001-22

Rua: RUA BARÃO DO RIO BRANCO Nº: 431

Complemento: Bairro: CENTRO

Cidade: SAO MATEUS DO SUL UF: PR CEP: 83900-000

Contrato: 283/2011 celebrado em 01/05/2012

Valor do contrato: R\$ 1.134,00 Tipo de contratante: Pessoa Jurídica (Direito Público) brasileira

Dimensão: 210,00 Unidade de Medida: METRO

Ação Institucional:

Endereço da obra/serviço: RUA 7 DE SETEMBRO Nº: S/N

Bairro: VILA DONA HERMÍNIA

Cidade: SAO MATEUS DO SUL

UF: PR

CEP: 83900-000

Coordenadas Geográficas:

Data de início: 01/05/2012 Conclusão efetiva: 25/05/2012

Finalidade: Outro

Proprietário:

CPF:

Atividade Técnica: Tipo de Contrato: **PRESTAÇÃO DE SERVIÇOS**, Atividade Técnica: **PROJETO E EXECUÇÃO DE OBRA OU SERVIÇO TÉCNICO**, Área de Competência: **SERVIÇOS TÉCNICOS PROFISSIONAIS NA MODALIDADE CIVIL**, Tipo de Obra/Serviço: **LEVANTAMENTOS TOPOGRÁFICOS - ÁREA URBANA**, Serviço Contratado: **EXECUÇÃO**

**Observações:**

PREGÃO PRESENCIAL 139/2011

ORDEM DE SERVIÇO Nº 042

ALINHAMENTO DE RUA, ITEM 15

LOCAL: RUA SETE DE SETEMBRO - VILA DONA HERMÍNIA



*[Handwritten signature]*

*[Handwritten signature]*

*[Handwritten signature]*

*[Handwritten signature]*

*[Handwritten signature]*





**Certidão de Acervo Técnico - CAT**  
**Resolução nº 1.025, de 30 de outubro de 2009**

**CREA-PR**

**Certidão de Acervo Técnico**

**Conselho Regional de Engenharia e Agronomia do Paraná**

**6207/2013**

Número da ART: **20121930523** Situação da ART: **BAIXA POR CONCLUSÃO DE OBRA/SERVIÇO**  
 Tipo de ART: ART de Obra ou Serviço Registrada em: 21/05/2012 Baixada em: 17/07/2013 Forma de registro: Inicial  
 Participação técnica: Individual  
 Empresa contratada: **GPO PARTICIPAÇÕES LTDA - ME**

Contratante: **PREFEITURA MUNICIPAL DE SÃO MATEUS DO SUL CNPJ: 76.021.450/0001-22**

Rua: **RUA BARÃO DO RIO BRANCO Nº: 431**

Complemento: **Bairro: CENTRO**

Cidade: **SAO MATEUS DO SUL UF: PR CEP: 83900-000**

Contrato: **283/2011 celebrado em 01/05/2012**

Valor do contrato: **R\$ 286,20** Tipo de contratante: **Pessoa Jurídica (Direito Público) brasileira**

Dimensão: **2,00** Unidade de Medida: **HORA**

Ação Institucional:

Endereço da obra/serviço: **PISTA DE ATLETISMO Nº: S/N**

Bairro: **VILA AMARAL**

Cidade: **SAO MATEUS DO SUL**

UF: **PR**

CEP: **83900-000**

Coordenadas Geográficas:

Data de início: **01/05/2012** Conclusão efetiva: **25/05/2012**

Finalidade: **Outro**

Proprietário:

CPF:

Atividade Técnica: Tipo de Contrato: **PRESTAÇÃO DE SERVIÇOS**, Atividade Técnica: **PROJETO E EXECUÇÃO DE OBRA OU SERVIÇO TÉCNICO**, Área de Competência: **SERVIÇOS TÊC PROFISSIONAIS NA MODALIDADE CIVIL**, Tipo de Obra/Serviço: **LEVANTAMENTOS TOPOGRÁFICOS - ÁREA URBANA** Serviço Contratado: **EXECUÇÃO**

**Observações:**

**PREGÃO PRESENCIAL 139/2011**

**ORDEM DE SERVIÇO Nº 030**

**ASSESSORIA TÉCNICA**

**DEMARCAÇÃO PISTA DE ATLETISMO VILA AMARAL**



*[Handwritten signature]*

*[Handwritten signature]*

*[Handwritten mark]*

*[Handwritten mark]*

*[Handwritten mark]*





Certidão de Acervo Técnico - CAT  
Resolução nº 1.025, de 30 de outubro de 2009

**CREA-PR**

Certidão de Acervo  
Técnico

Conselho Regional de Engenharia e Agronomia do Paraná

6207/2013

Número da ART: **20121930680** Situação da ART: BAIXA POR CONCLUSÃO DE OBRA/SERVIÇO  
Tipo de ART: ART de Obra ou Serviço Registrada em: 21/05/2012 Baixada em: 17/07/2013 Forma de registro: Inicial  
Participação técnica: Individual

Empresa contratada: **GPO PARTICIPAÇÕES LTDA - ME**



Contratante: **PREFEITURA MUNICIPAL DE SÃO MATEUS DO SUL** CNPJ: **76.021.450/0001-22**

Rua: **RUA BARÃO DO RIO BRANCO** Nº: **431**

Complemento: **Bairro: CENTRO**

Cidade: **SAO MATEUS DO SUL** UF: **PR** CEP: **83900-000**

Contrato: **283/2011** celebrado em **01/05/2012**

Valor do contrato: **R\$ 286,20** Tipo de contratante: **Pessoa Jurídica (Direito Público) brasileira**

Dimensão: **2,00** Unidade de Medida: **HORA**

Ação Institucional:

Endereço da obra/serviço: **VILA AMERICANA** Nº: **S/N**

Bairro: **BAIRRO NÃO INFORMADO**

Cidade: **SAO MATEUS DO SUL**

UF: **PR**

CEP: **83900-000**

Coordenadas Geográficas:

Data de início: **01/05/2012** Conclusão efetiva: **25/05/2012**

Finalidade: **Outro**

Proprietário:

CPF:

Atividade Técnica: Tipo de Contrato: **PRESTAÇÃO DE SERVIÇOS**, Atividade Técnica: **PROJETO E EXECUÇÃO DE OBRA OU SERVIÇO TÉCNICO**, Área de Competência: **SERVIÇOS TÉCNICOS PROFISSIONAIS NA MODALIDADE CIVIL**, Tipo de Obra/Serviço: **LEVANTAMENTOS TOPOGRÁFICOS - ÁREA URBANA**, Serviço Contratado: **EXECUÇÃO**

**Observações:**

**PREGÃO PRESENCIAL 139/2011**

**ORDEM DE SERVIÇO Nº 044**

**ASSESSORIA TÉCNICA PARA DEMARCAÇÃO**

**TERRENO ADQUIRIDO PELA PREFEITURA NA VILA AMERICANA**



69  
122



Certidão de Acervo Técnico - CAT  
Resolução nº 1.025, de 30 de outubro de 2009

**CREA-PR**

Certidão de Acervo Técnico

Conselho Regional de Engenharia e Agronomia do Paraná

6207/2013

Número da ART: **20121931724** Situação da ART: BAIXA POR CONCLUSÃO DE OBRA/SERVIÇO  
Tipo de ART: ART de Obra ou Serviço Registrada em: 21/05/2012 Baixada em: 17/07/2013 Forma de registro: Inicial  
Participação técnica: Individual

Empresa contratada: **GPO PARTICIPAÇÕES LTDA - ME**

Contratante: **PREFEITURA MUNICIPAL DE SÃO MATEUS DO SUL** CNPJ: **76.021.450/0001-22**

Rua: **RUA BARÃO DO RIO BRANCO** Nº: 431

Complemento: Bairro: **CENTRO**

Cidade: **SAO MATEUS DO SUL** UF: **PR** CEP: **83900-000**

Contrato: **283/2011** celebrado em 01/05/2012

Valor do contrato: **R\$ 1.215,00** Tipo de contratante: Pessoa Jurídica (Direito Público) brasileira

Dimensão: **546,33** Unidade de Medida: **M2**

Ação Institucional:

Endereço da obra/serviço: **RUA DOMINGOS CUNHA MACIEL** Nº: S/N

Bairro: **BAIRRO NÃO INFORMADO**

Cidade: **SAO MATEUS DO SUL**

UF: **PR**

CEP: **83900-000**

Coordenadas Geográficas:

Data de início: **01/05/2012** Conclusão efetiva: **25/05/2012**

Finalidade: **Outro**

Proprietário:

CPF:

Atividade Técnica: Tipo de Contrato: **PRESTAÇÃO DE SERVIÇOS**, Atividade Técnica: **PROJETO E EXECUÇÃO DE OBRA OU SERVIÇO TÉCNICO**, Área de Competência: **SERVIÇOS TÊC PROFISSIONAIS NA MODALIDADE CIVIL**, Tipo de Obra/Serviço: **LEVANTAMENTOS TOPOGRÁFICOS - ÁREA URBANA**, Serviço Contratado: **EXECUÇÃO**

**Observações:**

**PREGÃO PRESENCIAL 139/2011**

**ORDEM DE SERVIÇO Nº 045**

**DESMEMBRAMENTO DE LOTE URBANO, ITEM 4.1**

**LOCAL: PROLONGAMENTO DA RUA DOMINGOS CUNHA MACIEL, S/N - PISTA VILA AMARAL**



*[Handwritten signature]*

*[Handwritten mark]*

*[Handwritten mark]*

*[Handwritten mark]*



*[Handwritten notes: 70/122]*



**Certidão de Acervo Técnico - CAT**  
**Resolução nº 1.025, de 30 de outubro de 2009**

**CREA-PR**

**Certidão de Acervo Técnico**

**Conselho Regional de Engenharia e Agronomia do Paraná**

**6207/2013**

Número da ART: **20121931821** Situação da ART: **BAIXA POR CONCLUSÃO DE OBRA/SERVIÇO**  
 Tipo de ART: ART de Obra ou Serviço Registrada em: 21/05/2012 Baixada em: 17/07/2013 Forma de registro: Inicial  
 Participação técnica: Individual  
 Empresa contratada: **GPO PARTICIPAÇÕES LTDA - ME**

Contratante: **PREFEITURA MUNICIPAL DE SÃO MATEUS DO SUL** CNPJ: **76.021.450/0001-22**

Rua: **RUA BARÃO DO RIO BRANCO** Nº: **431**

Complemento: **Bairro: CENTRO**

Cidade: **SAO MATEUS DO SUL** UF: **PR** CEP: **83900-000**

Contrato: **283/2011** celebrado em **01/05/2012**

Valor do contrato: **R\$ 9.255,25** Tipo de contratante: **Pessoa Jurídica (Direito Público) brasileira**

Dimensão: **7.910,47** Unidade de Medida: **M2**

Ação Institucional:

Endereço da obra/serviço: **RUA LUDOVICO BIANEK** Nº: **S/N**

Bairro: **VILA PALMEIRINHA**

Cidade: **SAO MATEUS DO SUL**

UF: **PR**

CEP: **83900-000**

Coordenadas Geográficas:

Data de início: **01/05/2012** Conclusão efetiva: **25/05/2012**

Finalidade: **Outro**

Proprietário:

CPF:

Atividade Técnica: Tipo de Contrato: **PRESTAÇÃO DE SERVIÇOS**, Atividade Técnica: **PROJETO E EXECUÇÃO DE OBRA OU SERVIÇO TÉCNICO**, Área de Competência: **SERVIÇOS TÊC PROFISSIONAIS NA MODALIDADE CIVIL**, Tipo de Obra/Serviço: **LEVANTAMENTOS TOPOGRÁFICOS - ÁREA URBANA**, Serviço Contratado: **EXECUÇÃO**

**Observações:**

**PREGÃO PRESENCIAL 139/2011**

**ORDEM DE SERVIÇO Nº 046**

**LEVANTAMENTO PLANIALTIMÉTRICO, ITEM 11.1**

**LOCAL: RUA LUDOVICO BIANEK, S/N - VILA PALMEIRINHA**



*[Handwritten signature]*

*[Handwritten mark]*

*[Handwritten mark]*

*[Handwritten mark]*

*[Handwritten numbers: 71 / 122]*







**Certidão de Acervo Técnico - CAT**  
**Resolução nº 1.025, de 30 de outubro de 2009**

**CREA-PR**

**Certidão de Acervo Técnico**

**Conselho Regional de Engenharia e Agronomia do Paraná**

**6207/2013**

Número da ART: **20121931937** Situação da ART: **BAIXA POR CONCLUSÃO DE OBRA/SERVIÇO**  
Tipo de ART: ART de Obra ou Serviço Registrada em: 21/05/2012 Baixada em: 17/07/2013 Forma de registro: Inicial  
Participação técnica: Individual  
Empresa contratada: **GPO PARTICIPAÇÕES LTDA - ME**

Contratante: **PREFEITURA MUNICIPAL DE SÃO MATEUS DO SUL** CNPJ: **76.021.450/0001-22**

Rua: **RUA BARÃO DO RIO BRANCO** Nº: **431**

Complemento: **Bairro: CENTRO**

Cidade: **SAO MATEUS DO SUL** UF: **PR** CEP: **83900-000**

Contrato: **283/2011** celebrado em **01/05/2012**

Valor do contrato: **R\$ 1.215,00** Tipo de contratante: **Pessoa Jurídica (Direito Público) brasileira**

Dimensão: **13.546,18** Unidade de Medida: **M2**

Ação Institucional:

Endereço da obra/serviço: **RUA LUDOVICO BIANEK** Nº: **S/N**

Bairro: **VILA PALMEIRINHA**

Cidade: **SAO MATEUS DO SUL**

UF: **PR**

CEP: **83900-000**

Coordenadas Geográficas:

Data de início: **01/05/2012** Conclusão efetiva: **25/05/2012**

Finalidade: **Outro**

Proprietário:

CPF:

Atividade Técnica: Tipo de Contrato: **PRESTAÇÃO DE SERVIÇOS**, Atividade Técnica: **PROJETO E EXECUÇÃO DE OBRA OU SERVIÇO TÉCNICO**, Área de Competência: **SERVIÇOS TÉCNICOS PROFISSIONAIS NA MODALIDADE CIVIL**, Tipo de Obra/Serviço: **LEVANTAMENTOS TOPOGRÁFICOS - ÁREA URBANA** Serviço Contratado: **EXECUÇÃO**

**Observações:**

**PREGÃO PRESENCIAL 139/2011**

**ORDEM DE SERVIÇO Nº 047**

**DESMEMBRAMENTO DE LOTE URBANO, ITEM 4.1**

**LOCAL: RUA LUDOVICO BIANEK, S/N - VILA PALMEIRINHA**



*[Handwritten signature]*

*[Handwritten signature]*

*[Handwritten mark]*

*[Handwritten mark]*



*[Handwritten numbers: 72/122]*



Certidão de Acervo Técnico - CAT  
Resolução nº 1.025, de 30 de outubro de 2009

**CREA-PR**

Certidão de Acervo  
Técnico

Conselho Regional de Engenharia e Agronomia do Paraná

6207/2013

Número da ART: **20122101067** Situação da ART: BAIXA POR CONCLUSÃO DE OBRA/SERVIÇO  
Tipo de ART: ART de Obra ou Serviço Registrada em: 31/05/2012 Baixada em: 17/07/2013 Forma de registro: Inicial  
Participação técnica: Individual  
Empresa contratada: **GPO PARTICIPAÇÕES LTDA - ME**

Contratante: **PREFEITURA MUNICIPAL DE SÃO MATEUS DO SUL CNPJ: 76.021.450/0001-22**

Rua: **RUA BARÃO DO RIO BRANCO Nº: 431**

Complemento: **Bairro: CENTRO**

Cidade: **SAO MATEUS DO SUL UF: PR CEP: 83900-000**

Contrato: **celebrado em 31/05/2012**

Valor do contrato: **R\$ 1.215,00** Tipo de contratante: Pessoa Jurídica (Direito Público) brasileira

Dimensão: **4.202,47** Unidade de Medida: **M2**

Ação Institucional:

Endereço da obra/serviço: **RUA MANOEL DA CUNHA BITTENCOURT Nº: S/N**

Bairro: **INDUSTRIAL**

Cidade: **SAO MATEUS DO SUL**

UF: **PR**

CEP: **83900-000**

Coordenadas Geográficas:

Data de início: **31/05/2012** Conclusão efetiva: **20/06/2012**

Finalidade: **Outro**

Proprietário:

CPF:

Atividade Técnica: Tipo de Contrato: **PRESTAÇÃO DE SERVIÇOS**, Atividade Técnica: **PROJETO E EXECUÇÃO DE OBRA OU SERVIÇO TÉCNICO**, Área de Competência: **SERVIÇOS TÉCNICOS PROFISSIONAIS NA MODALIDADE CIVIL**, Tipo de Obra/Serviço: **LEVANTAMENTOS TOPOGRÁFICOS - ÁREA URBANA**, Serviço Contratado: **EXECUÇÃO**

**Observações:**

**PREGÃO PRESENCIAL 139/2011**

**ORDEM DE SERVIÇO Nº 048**

**DESMEMBRAMENTO DE LOTE URBANO, ITEM 4.1**

**LOCAL: RUA MANOEL DA CUNHA BITTENCOURT, S/N - SÃO MATEUS DO SUL**



*[Handwritten signature]*

*[Handwritten signature]*

*[Handwritten signature]*

*[Handwritten signature]*

*[Handwritten signature]*





Certidão de Acervo Técnico - CAT  
Resolução nº 1.025, de 30 de outubro de 2009

**CREA-PR**

Certidão de Acervo  
Técnico

Conselho Regional de Engenharia e Agronomia do Paraná

6207/2013

Número da ART: **20122101156** Situação da ART: BAIXA POR CONCLUSÃO DE OBRA/SERVIÇO  
Tipo de ART: ART de Obra ou Serviço Registrada em: 31/05/2012 Baixada em: 17/07/2013 Forma de registro: Inicial  
Participação técnica: Individual  
Empresa contratada: **GPO PARTICIPAÇÕES LTDA - ME**

Contratante: **PREFEITURA MUNICIPAL DE SÃO MATEUS DO SUL** CNPJ: **76.021.450/0001-22**

Rua: **RUA BARÃO DO RIO BRANCO** Nº: 431

Complemento: Bairro: **CENTRO**

Cidade: **SAO MATEUS DO SUL** UF: **PR** CEP: 83900-000

Contrato: 283/2011 celebrado em 31/05/2012

Valor do contrato: R\$ 1.325,09 Tipo de contratante: Pessoa Jurídica (Direito Público) brasileira

Dimensão: 99.825,00 Unidade de Medida: M2

Ação Institucional:

Endereço da obra/serviço: **PROLONGAMENTO RUA GUSTAVO EHLKE** Nº: S/N

Bairro: **BAIRRO NÃO INFORMADO**

Cidade: **SAO MATEUS DO SUL**

UF: **PR**

CEP: 83900-000

Coordenadas Geográficas:

Data de início: 31/05/2012 Conclusão efetiva: 20/06/2012

Finalidade: **Outro**

Proprietário:

CPF:

Atividade Técnica: Tipo de Contrato: **PRESTAÇÃO DE SERVIÇOS**, Atividade Técnica: **PROJETO E EXECUÇÃO DE OBRA OU SERVIÇO TÉCNICO**, Área de Competência: **SERVIÇOS TÉCNICOS PROFISSIONAIS NA MODALIDADE CIVIL**, Tipo de Obra/Serviço: **LEVANTAMENTOS TOPOGRÁFICOS - ÁREA URBANA**, Serviço Contratado: **EXECUÇÃO**

**Observações:**

PREGÃO PRESENCIAL 139/2011

ORDEM DE SERVIÇO Nº 050

LEVANTAMENTO PLANIALTIMÉTRICO DE PERÍMETRO E DIVISÃO, ITEM 10.3

LOCAL: PROLONGAMENTO DA RUA GUSTAVO EHLKE

MATRÍCULA: 9962

ÁREA TOTAL: 99.825,00 M2

ÁREA PREFEITURA: 15.675,00 M2



*OK*

*OK*

*N*

*V*

*74 / 122*





Certidão de Acervo Técnico - CAT  
Resolução nº 1.025, de 30 de outubro de 2009

**CREA-PR**

Certidão de Acervo  
Técnico

Conselho Regional de Engenharia e Agronomia do Paraná

6207/2013

Número da ART: **20122189533** Situação da ART: BAIXA POR CONCLUSÃO DE OBRA/SERVIÇO  
Tipo de ART: ART de Obra ou Serviço Registrada em: 06/06/2012 Baixada em: 17/07/2013 Forma de registro: Inicial  
Participação técnica: Individual  
Empresa contratada: **GPO PARTICIPAÇÕES LTDA - ME**



Contratante: **PREFEITURA MUNICIPAL DE SÃO MATEUS DO SUL** CNPJ: **76.021.450/0001-22**

Rua: RUA BARÃO DO RIO BRANCO Nº: 431

Complemento: Bairro: CENTRO

Cidade: SAO MATEUS DO SUL UF: PR CEP: 83900-000

Contrato: 283/2011 celebrado em 04/06/2012

Valor do contrato: R\$ 1.325,09 Tipo de contratante: Pessoa Jurídica (Direito Público) brasileira

Dimensão: 15.675,00 Unidade de Medida: M2

Ação Institucional:

Endereço da obra/serviço: PROLONGAMENTO RUA GUSTAVO EHLKE Nº: S/N

Bairro: COLÔNIA CACHOEIRA

Cidade: SAO MATEUS DO SUL

UF: PR

CEP: 83900-000

Coordenadas Geográficas:

Data de início: 04/06/2012 Conclusão efetiva: 15/06/2012

Finalidade: Outro

Proprietário:

CPF:

Atividade Técnica: Tipo de Contrato: **PRESTAÇÃO DE SERVIÇOS**, Atividade Técnica: **PROJETO E EXECUÇÃO DE OBRA OU SERVIÇO TÉCNICO**, Área de Competência: **SERVIÇOS TÉCNICOS PROFISSIONAIS NA MODALIDADE CIVIL**, Tipo de Obra/Serviço: **LEVANTAMENTOS TOPOGRÁFICOS - ÁREA URBANA**, Serviço Contratado: **EXECUÇÃO**

**Observações:**

PREGÃO PRESENCIAL 139/2011

ORDEM DE SERVIÇO Nº 054

DESMEMBRAMENTO DA MATRÍCULA 19.910

LOCAL: PROLONGAMENTO DA RUA GUSTAVO EHLKE, S/N

COLÔNIA CACHOEIRA

AREA 01 - 12.000,00 M²

AREA 02 RUAS - 3.675,00 M²

*[Handwritten signature]*

*[Handwritten signature]*

*[Handwritten signature]*

*[Handwritten signature]*

*[Handwritten signature]*





Certidão de Acervo Técnico - CAT  
Resolução nº 1.025, de 30 de outubro de 2009

**CREA-PR**

Certidão de Acervo  
Técnico

6207/2013

Conselho Regional de Engenharia e Agronomia do Paraná

Número da ART: **20122458518** Situação da ART: BAIXA POR CONCLUSÃO DE OBRA/SERVIÇO  
Tipo de ART: ART de Obra ou Serviço Registrada em: 02/07/2012 Baixada em: 17/07/2013 Forma de registro: Inicial  
Participação técnica: Individual  
Empresa contratada: **GPO PARTICIPAÇÕES LTDA - ME**

Contratante: **PREFEITURA MUNICIPAL DE SÃO MATEUS DO SUL** CNPJ: **76.021.450/0001-22**

Rua: RUA BARÃO DO RIO BRANCO Nº: 431

Complemento: Bairro: CENTRO

Cidade: SAO MATEUS DO SUL UF: PR CEP: 83900-000

Contrato: 283/2011 celebrado em 18/06/2012

Valor do contrato: R\$ 2.358,72 Tipo de contratante: Pessoa Jurídica (Direito Público) brasileira

Dimensão: 2.016,00 Unidade de Medida: M2

Ação Institucional:

Endereço da obra/serviço: RUA FERNANDO JANOWSKI POPENDA Nº: S/N

Bairro: TAMAREIRAS

Cidade: SAO MATEUS DO SUL

UF: PR

CEP: 83900-000

Coordenadas Geográficas:

Data de início: 18/06/2012 Conclusão efetiva: 29/06/2012

Finalidade: Outro

Proprietário:

CPF:

Atividade Técnica: Tipo de Contrato: **PRESTAÇÃO DE SERVIÇOS**, Atividade Técnica: **PROJETO E EXECUÇÃO DE OBRA OU SERVIÇO TÉCNICO**, Área de Competência: **SERVIÇOS TÉCNICOS PROFISSIONAIS NA MODALIDADE CIVIL**, Tipo de Obra/Serviço: **LEVANTAMENTOS TOPOGRÁFICOS - ÁREA URBANA**, Serviço Contratado: **EXECUÇÃO**

**Observações:**

PREGÃO PRESENCIAL 139/2011

ORDEM DE SERVIÇO Nº 049

LEVANTAMENTO PLANIALTIMÉTRICO, ITEM 11.1

LOCAL: RUA FERNANDO JANOWSKI POPENDA, S/N - BAIRRO TAMAREIRAS

ÁREA: 2.016,00 M2



OK

OK

A

D



76  
122



**Certidão de Acervo Técnico - CAT**  
**Resolução nº 1.025, de 30 de outubro de 2009**

**CREA-PR**

**Certidão de Acervo Técnico**

**Conselho Regional de Engenharia e Agronomia do Paraná**

**6207/2013**

Número da ART: **20122458640** Situação da ART: **BAIXA POR CONCLUSÃO DE OBRA/SERVIÇO**  
Tipo de ART: ART de Obra ou Serviço Registrada em: 02/07/2012 Baixada em: 17/07/2013 Forma de registro: Inicial  
Participação técnica: Individual

Empresa contratada: **GPO PARTICIPAÇÕES LTDA - ME**

Contratante: **PREFEITURA MUNICIPAL DE SÃO MATEUS DO SUL** CNPJ: **76.021.450/0001-22**

Rua: **RUA BARÃO DO RIO BRANCO** Nº: **431**

Complemento: **Bairro: CENTRO**

Cidade: **SAO MATEUS DO SUL** UF: **PR** CEP: **83900-000**

Contrato: **283/2011** celebrado em **18/06/2012**

Valor do contrato: **R\$ 2.340,00** Tipo de contratante: **Pessoa Jurídica (Direito Público) brasileira**

Dimensão: **2.000,00** Unidade de Medida: **M2**

Ação Institucional:

Endereço da obra/serviço: **COSAMAR** Nº: **S/N**

Bairro: **INDUSTRIAL**

Cidade: **SAO MATEUS DO SUL**

UF: **PR**

CEP: **83900-000**

Coordenadas Geográficas:

Data de início: **18/06/2012** Conclusão efetiva: **29/06/2012**

Finalidade: **Outro**

Proprietário:

CPF:

Atividade Técnica: Tipo de Contrato: **PRESTAÇÃO DE SERVIÇOS**, Atividade Técnica: **PROJETO E EXECUÇÃO DE OBRA OU SERVIÇO TÉCNICO**, Área de Competência: **SERVIÇOS TÊC PROFISSIONAIS NA MODALIDADE CIVIL**, Tipo de Obra/Serviço: **LEVANTAMENTOS TOPOGRÁFICOS - ÁREA URBANA**, Serviço Contratado: **EXECUÇÃO**

**Observações:**

**PREGÃO PRESENCIAL 139/2011**

**ORDEM DE SERVIÇO Nº 051**

**LEVANTAMENTO PLANIALTIMÉTRICO , ITEM 11.1**



*[Handwritten signature]*

*[Handwritten signature]*

*[Handwritten mark]*

*[Handwritten mark]*



*[Handwritten numbers: 77/122]*



Certidão de Acervo Técnico - CAT  
Resolução nº 1.025, de 30 de outubro de 2009

**CREA-PR**

Certidão de Acervo  
Técnico

Conselho Regional de Engenharia e Agronomia do Paraná

6207/2013

Número da ART: **20122458712** Situação da ART: BAIXA POR CONCLUSÃO DE OBRA/SERVIÇO  
Tipo de ART: ART de Obra ou Serviço Registrada em: 02/07/2012 Baixada em: 17/07/2013 Forma de registro: Inicial  
Participação técnica: Individual

Empresa contratada: **GPO PARTICIPAÇÕES LTDA - ME**

Contratante: **PREFEITURA MUNICIPAL DE SÃO MATEUS DO SUL** CNPJ: **76.021.450/0001-22**

Rua: **RUA BARÃO DO RIO BRANCO** Nº: **431**

Complemento: **Bairro: CENTRO**

Cidade: **SAO MATEUS DO SUL** UF: **PR** CEP: **83900-000**

Contrato: **283/2011** celebrado em **18/06/2012**

Valor do contrato: **R\$ 4.680,00** Tipo de contratante: **Pessoa Jurídica (Direito Público) brasileira**

Dimensão: **4.000,00** Unidade de Medida: **M2**

Ação Institucional:

Endereço da obra/serviço: **COLÉGIO SÃO MATEUS** Nº: **S/N**

Bairro: **BAIRRO NÃO INFORMADO**

Cidade: **SAO MATEUS DO SUL**

UF: **PR**

CEP: **83900-000**

Coordenadas Geográficas:

Data de início: **18/06/2012** Conclusão efetiva: **29/06/2012**

Finalidade: **Outro**

Proprietário:

CPF:

Atividade Técnica: Tipo de Contrato: **PRESTAÇÃO DE SERVIÇOS**, Atividade Técnica: **PROJETO E EXECUÇÃO DE OBRA OU SERVIÇO TÉCNICO**, Área de Competência: **SERVIÇOS TÉCNICOS PROFISSIONAIS NA MODALIDADE CIVIL**, Tipo de Obra/Serviço: **LEVANTAMENTOS TOPOGRÁFICOS - ÁREA URBANA**, Serviço Contratado: **EXECUÇÃO**

**Observações:**

**PREGÃO PRESENCIAL 139/2011**

**ORDEM DE SERVIÇO Nº 052**

**LEVANTAMENTO PLANIALTIMÉTRICO , ITEM 11.1**



8

8

7

1



78  
122



**Certidão de Acervo Técnico - CAT**  
**Resolução nº 1.025, de 30 de outubro de 2009**

**CREA-PR**

**Certidão de Acervo Técnico**

**Conselho Regional de Engenharia e Agronomia do Paraná**

**6207/2013**

Número da ART: **20122458771** Situação da ART: **BAIXA POR CONCLUSÃO DE OBRA/SERVIÇO**  
 Tipo de ART: ART de Obra ou Serviço Registrada em: 02/07/2012 Baixada em: 17/07/2013 Forma de registro: Inicial  
 Participação técnica: Individual

Empresa contratada: **GPO PARTICIPAÇÕES LTDA - ME**

Contratante: **PREFEITURA MUNICIPAL DE SÃO MATEUS DO SUL** CNPJ: **76.021.450/0001-22**

Rua: **RUA BARÃO DO RIO BRANCO** Nº: **431**

Complemento: **Bairro: CENTRO**

Cidade: **SAO MATEUS DO SUL** UF: **PR** CEP: **83900-000**

Contrato: **283/2011** celebrado em **18/06/2012**

Valor do contrato: **R\$ 2.829,06** Tipo de contratante: **Pessoa Jurídica (Direito Público) brasileira**

Dimensão: **2.418,00** Unidade de Medida: **M2**

Ação Institucional:

Endereço da obra/serviço: **RUA THEODORO RUTKEWSKI** Nº: **S/N**

Bairro: **PALMEIRINHA**

Cidade: **SAO MATEUS DO SUL**

UF: **PR**

CEP: **83900-000**

Coordenadas Geográficas:

Data de início: **18/06/2012** Conclusão efetiva: **29/06/2012**

Finalidade: **Outro**

Proprietário:

CPF:

Atividade Técnica: Tipo de Contrato: **PRESTAÇÃO DE SERVIÇOS**, Atividade Técnica: **PROJETO E EXECUÇÃO DE OBRA OU SERVIÇO TÉCNICO**, Área de Competência: **SERVIÇOS TÉCNICOS PROFISSIONAIS NA MODALIDADE CIVIL**, Tipo de Obra/Serviço: **LEVANTAMENTOS TOPOGRÁFICOS - ÁREA URBANA**, Serviço Contratado: **EXECUÇÃO**

**Observações:**

**PREGÃO PRESENCIAL 139/2011**

**ORDEM DE SERVIÇO Nº 053**

**LEVANTAMENTO PLANIALTIMÉTRICO , ITEM 11.1**



*[Handwritten signature]*

*[Handwritten initials]*



*[Handwritten numbers]*  
 79 / 122





**Certidão de Acervo Técnico - CAT**  
**Resolução nº 1.025, de 30 de outubro de 2009**

**CREA-PR**

**Certidão de Acervo Técnico**

**Conselho Regional de Engenharia e Agronomia do Paraná**

**6207/2013**

Número da ART: **20122458828** Situação da ART: **BAIXA POR CONCLUSÃO DE OBRA/SERVIÇO**  
 Tipo de ART: ART de Obra ou Serviço Registrada em: 02/07/2012 Baixada em: 17/07/2013 Forma de registro: Inicial  
 Participação técnica: Individual  
 Empresa contratada: **GPO PARTICIPAÇÕES LTDA - ME**



Contratante: **PREFEITURA MUNICIPAL DE SÃO MATEUS DO SUL** CNPJ: **76.021.450/0001-22**

Rua: **RUA BARÃO DO RIO BRANCO** Nº: 431

Complemento: **Bairro: CENTRO**

Cidade: **SAO MATEUS DO SUL** UF: **PR** CEP: **83900-000**

Contrato: **283/2011** celebrado em 18/06/2012

Valor do contrato: **R\$ 1.325,09** Tipo de contratante: **Pessoa Jurídica (Direito Público) brasileira**

Dimensão: **15.675,00** Unidade de Medida: **M2**

Ação Institucional:

Endereço da obra/serviço: **PROLONGAMENTO DA RUA GUSTAVO EHLKE** Nº: **S/N**

Bairro: **BAIRRO NÃO INFORMADO**

Cidade: **SAO MATEUS DO SUL**

UF: **PR**

CEP: **83900-000**

Coordenadas Geográficas:

Data de início: **18/06/2012** Conclusão efetiva: **29/06/2012**

Finalidade: **Outro**

Proprietário:

CPF:

Atividade Técnica: Tipo de Contrato: **PRESTAÇÃO DE SERVIÇOS**, Atividade Técnica: **PROJETO E EXECUÇÃO DE OBRA OU SERVIÇO TÉCNICO**, Área de Competência: **SERVIÇOS TÊC PROFISSIONAIS NA MODALIDADE CIVIL**, Tipo de Obra/Serviço: **LEVANTAMENTOS TOPOGRÁFICOS - ÁREA URBANA** Serviço Contratado: **EXECUÇÃO**

**Observações:**

**PREGÃO PRESENCIAL 139/2011**

**ORDEM DE SERVIÇO Nº 055**

**LEVANTAMENTO PLANIALTIMÉTRICO DE PERÍMETRO E DIVISÃO , ITEM 10.3**

*[Handwritten signature]*

*[Handwritten marks and signatures]*



*[Handwritten numbers]*  
 30 / 122



Certidão de Acervo Técnico - CAT  
Resolução nº 1.025, de 30 de outubro de 2009

**CREA-PR**

Certidão de Acervo  
Técnico

Conselho Regional de Engenharia e Agronomia do Paraná

6207/2013

Número da ART: **20122458950** Situação da ART: BAIXA POR CONCLUSÃO DE OBRA/SERVIÇO  
Tipo de ART: ART de Obra ou Serviço Registrada em: 02/07/2012 Baixada em: 17/07/2013 Forma de registro: Inicial  
Participação técnica: Individual  
Empresa contratada: **GPO PARTICIPAÇÕES LTDA - ME**

Contratante: **PREFEITURA MUNICIPAL DE SÃO MATEUS DO SUL** CNPJ: **76.021.450/0001-22**

Rua: RUA BARÃO DO RIO BRANCO Nº: 431

Complemento: Bairro: CENTRO

Cidade: SAO MATEUS DO SUL UF: PR CEP: 83900-000

Contrato: 283/2011 celebrado em 18/06/2012

Valor do contrato: R\$ 814,15 Tipo de contratante: Pessoa Jurídica (Direito Público) brasileira

Dimensão: 312,00 Unidade de Medida: M2

Ação Institucional:

Endereço da obra/serviço: RUA DARNÁSIO FERREIRA MAYER Nº: S/N

Bairro: TAMAREIRAS

Cidade: SAO MATEUS DO SUL

UF: PR

CEP: 83900-000

Coordenadas Geográficas:

Data de início: 18/06/2012 Conclusão efetiva: 29/06/2012

Finalidade: Outro

Proprietário:

CPF:

Atividade Técnica: Tipo de Contrato: **PRESTAÇÃO DE SERVIÇOS**, Atividade Técnica: **PROJETO E EXECUÇÃO DE OBRA OU SERVIÇO TÉCNICO**, Área de Competência: **SERVIÇOS TÉCNICOS PROFISSIONAIS NA MODALIDADE CIVIL**, Tipo de Obra/Serviço: **LEVANTAMENTOS TOPOGRÁFICOS - ÁREA URBANA**, Serviço Contratado: **EXECUÇÃO**

**Observações:**

PREGÃO PRESENCIAL 139/2011

ORDEM DE SERVIÇO Nº 056

LEVANTAMENTO PLANIMÉTRICO, ITEM 3

LOCAL: RUA DARNÁSIO FERREIRA MAYER, ESQUINA COM RUA ERNESTO BIZINÉLLI, S/N - BAIRRO TAMAREIRAS



*Handwritten signature*

*Handwritten signature*

*Handwritten signature*

*Handwritten signature*



*Handwritten numbers: 81/122*



**Certidão de Acervo Técnico - CAT**  
**Resolução nº 1.025, de 30 de outubro de 2009**

**CREA-PR**

**Certidão de Acervo Técnico**

**Conselho Regional de Engenharia e Agronomia do Paraná**

**6207/2013**

Número da ART: **20122459085** Situação da ART: **BAIXA POR CONCLUSÃO DE OBRA/SERVIÇO**  
 Tipo de ART: ART de Obra ou Serviço Registrada em: 02/07/2012 Baixada em: 17/07/2013 Forma de registro: Inicial  
 Participação técnica: Individual  
 Empresa contratada: **GPO PARTICIPAÇÕES LTDA - ME**

Contratante: **PREFEITURA MUNICIPAL DE SÃO MATEUS DO SUL CNPJ: 76.021.450/0001-22**

Rua: **RUA BARÃO DO RIO BRANCO Nº: 431**

Complemento: **Bairro: CENTRO**

Cidade: **SAO MATEUS DO SUL UF: PR CEP: 83900-000**

Contrato: **283/2011 celebrado em 18/06/2012**

Valor do contrato: **R\$ 708,97** Tipo de contratante: **Pessoa Jurídica (Direito Público) brasileira**

Dimensão: **1,00** Unidade de Medida: **LOTE**

Ação Institucional:

Endereço da obra/serviço: **AV PALMEIRINHA Nº: S/N**

Bairro: **BAIRRO NÃO INFORMADO**

Cidade: **SAO MATEUS DO SUL**

**UF: PR**

**CEP: 83900-000**

Coordenadas Geográficas:

Data de início: **18/06/2012** Conclusão efetiva: **29/06/2012**

Finalidade: **Outro**

Proprietário:

**CPF:**

Atividade Técnica: Tipo de Contrato: **PRESTAÇÃO DE SERVIÇOS**, Atividade Técnica: **PROJETO E EXECUÇÃO DE OBRA OU SERVIÇO TÉCNICO**, Área de Competência: **SERVIÇOS TÊC PROFISSIONAIS NA MODALIDADE CIVIL**, Tipo de Obra/Serviço: **LEVANTAMENTOS TOPOGRÁFICOS - ÁREA URBANA** Serviço Contratado: **EXECUÇÃO**

**Observações:**

**PREGÃO PRESENCIAL 139/2011**

**ORDEM DE SERVIÇO Nº 057**

**ALINHAMENTO DE LOTE URBANO , ITEM 1.1**



*[Handwritten signature]*

*[Handwritten mark]*

*[Handwritten mark]*

*[Handwritten mark]*



*[Handwritten marks: 82/122]*



**Certidão de Acervo Técnico - CAT**  
**Resolução nº 1.025, de 30 de outubro de 2009**

**CREA-PR**

**Certidão de Acervo Técnico**

**Conselho Regional de Engenharia e Agronomia do Paraná**

**6207/2013**

Número da ART: **20122459328** Situação da ART: **BAIXA POR CONCLUSÃO DE OBRA/SERVIÇO**  
 Tipo de ART: ART de Obra ou Serviço Registrada em: 02/07/2012 Baixada em: 17/07/2013 Forma de registro: Inicial  
 Participação técnica: Individual  
 Empresa contratada: **GPO PARTICIPAÇÕES LTDA - ME**

Contratante: **PREFEITURA MUNICIPAL DE SÃO MATEUS DO SUL CNPJ: 76.021.450/0001-22**

Rua: RUA BARÃO DO RIO BRANCO Nº: 431

Complemento: Bairro: CENTRO

Cidade: SAO MATEUS DO SUL UF: PR CEP: 83900-000

Contrato: 283/2011 celebrado em 18/06/2012

Valor do contrato: R\$ 1.165,50 Tipo de contratante: Pessoa Jurídica (Direito Público) brasileira

Dimensão: 1.000,00 Unidade de Medida: M2

Ação Institucional:

Endereço da obra/serviço: ESCOLA ESTADUAL PROF. ORLANDA DISTEFANI Nº: S/N

Bairro: BAIRRO NÃO INFORMADO

Cidade: SAO MATEUS DO SUL

UF: PR

CEP: 83900-000

Coordenadas Geográficas:

Data de início: 18/06/2012 Conclusão efetiva: 29/06/2012

Finalidade: Outro

Proprietário:

CPF:

Atividade Técnica: Tipo de Contrato: **PRESTAÇÃO DE SERVIÇOS**, Atividade Técnica: **PROJETO E EXECUÇÃO DE OBRA OU SERVIÇO TÉCNICO**, Área de Competência: **SERVIÇOS TÊC PROFISSIONAIS NA MODALIDADE CIVIL**, Tipo de Obra/Serviço: **LEVANTAMENTOS TOPOGRÁFICOS - ÁREA URBANA** Serviço Contratado: **EXECUÇÃO**

**Observações:**

PREGÃO PRESENCIAL 139/2011

ORDEM DE SERVIÇO Nº 058

LEVANTAMENTO PLANIALTIMÉTRICO , ITEM 11.1

ESCOLA ESTADUAL PROF. ORLANDA DISTEFANI SANTOS



*[Handwritten signature]*



*[Handwritten marks and numbers: 83/122]*



Certidão de Acervo Técnico - CAT  
Resolução nº 1.025, de 30 de outubro de 2009

**CREA-PR**

Certidão de Acervo  
Técnico

Conselho Regional de Engenharia e Agronomia do Paraná

6207/2013

Número da ART: **20122459417** Situação da ART: BAIXA POR CONCLUSÃO DE OBRA/SERVIÇO  
Tipo de ART: ART de Obra ou Serviço Registrada em: 02/07/2012 Baixada em: 17/07/2013 Forma de registro: Inicial  
Participação técnica: Individual  
Empresa contratada: **GPO PARTICIPAÇÕES LTDA - ME**

Contratante: **PREFEITURA MUNICIPAL DE SÃO MATEUS DO SUL** CNPJ: **76.021.450/0001-22**

Rua: RUA BARÃO DO RIO BRANCO Nº: 431

Complemento: Bairro: CENTRO

Cidade: SAO MATEUS DO SUL UF: PR CEP: 83900-000

Contrato: 283/2011 celebrado em 18/06/2012

Valor do contrato: R\$ 4.680,00 Tipo de contratante: Pessoa Jurídica (Direito Público) brasileira

Dimensão: 4.000,00 Unidade de Medida: M2

Ação Institucional:

Endereço da obra/serviço: ESCOLA MUNICIPAL PEDRO EFFKO Nº: S/N

Bairro: BAIRRO NÃO INFORMADO

Cidade: SAO MATEUS DO SUL

UF: PR

CEP: 83900-000

Coordenadas Geográficas:

Data de início: 18/06/2012 Conclusão efetiva: 29/06/2012

Finalidade: Outro

Proprietário:

CPF:

Atividade Técnica: Tipo de Contrato: **PRESTAÇÃO DE SERVIÇOS**, Atividade Técnica: **PROJETO E EXECUÇÃO DE OBRA OU SERVIÇO TÉCNICO**, Área de Competência: **SERVIÇOS TÊC PROFISSIONAIS NA MODALIDADE CIVIL**, Tipo de Obra/Serviço: **LEVANTAMENTOS TOPOGRÁFICOS - ÁREA URBANA** Serviço Contratado: **EXECUÇÃO**

**Observações:**

PREGÃO PRESENCIAL 139/2011

ORDEM DE SERVIÇO Nº 059

LEVANTAMENTO PLANIALTIMÉTRICO , ITEM 11.1



*[Handwritten signature]*

*[Handwritten mark]*

*[Handwritten mark]*

*[Handwritten mark]*



*[Handwritten marks: 84/122]*



**Certidão de Acervo Técnico - CAT**  
**Resolução nº 1.025, de 30 de outubro de 2009**

**CREA-PR**

**Certidão de Acervo Técnico**

**Conselho Regional de Engenharia e Agronomia do Paraná**

**6207/2013**

Número da ART: **20122631384** Situação da ART: **BAIXA POR CONCLUSÃO DE OBRA/SERVIÇO**  
 Tipo de ART: ART Múltipla Registrada em: 09/07/2012 Baixada em: 17/07/2013 Forma de registro: Inicial Participação técnica: Individual

Empresa contratada: **GPO PARTICIPAÇÕES LTDA - ME**

Contratante: **PREFEITURA MUNICIPAL DE SÃO MATEUS DO SUL CNPJ: 76.021.450/0001-22**

Rua: **RUA BARÃO DO RIO BRANCO Nº: 431**

Complemento: **Bairro: CENTRO**

Cidade: **SAO MATEUS DO SUL UF: PR CEP: 83900-000**

Contrato: **283/2011 celebrado em 02/07/2012**

Valor do contrato: **R\$ 500,00** Tipo de contratante: **Pessoa Jurídica (Direito Público) brasileira**

Dimensão: **1.462,51** Unidade de Medida: **M2**

Ação Institucional:

Endereço da obra/serviço: **RUA THEODORO RUTCKEWSKI Nº: S/N**

Bairro: **PALMEIRINHA**

Cidade: **SAO MATEUS DO SUL**

UF: **PR**

CEP: **83900-000**

Coordenadas Geográficas:

Data de início: **02/07/2012** Conclusão efetiva: **13/07/2012**

Finalidade: **Outro**

Proprietário:

CPF:

Atividade Técnica: Tipo de Contrato: **PRESTAÇÃO DE SERVIÇOS**, Atividade Técnica: **PROJETO E EXECUÇÃO DE OBRA OU SERVIÇO TÉCNICO**, Área de Competência: **SERVIÇOS TÉCNICOS PROFISSIONAIS NA MODALIDADE CIVIL**, Tipo de Obra/Serviço: **SONDAGENS**, Serviço Contratado: **OUTROS, SONDAGENS GEOLÓGICAS**

**Observações:**

**PREGÃO PRESENCIAL 139/2011 ESTUDO GEOLÓGICO, SONDAGENS A TRADO E TESTE DE PERCOLAÇÃO DAS MATRICULAS 17.172 E 17.173 COM ÁREA TOTAL DE 1.462,51 M².**



*[Handwritten signature]*

*[Handwritten signature]*

*[Handwritten signature]*

*[Handwritten signature]*

*[Handwritten signature]*  
 85  
 122





**Certidão de Acervo Técnico - CAT**  
**Resolução nº 1.025, de 30 de outubro de 2009**

**CREA-PR**

**Certidão de Acervo Técnico**

**Conselho Regional de Engenharia e Agronomia do Paraná**

**6207/2013**

Número da ART: **20122631716** Situação da ART: **BAIXA POR CONCLUSÃO DE OBRA/SERVIÇO**  
 Tipo de ART: ART Múltipla Registrada em: 09/07/2012 Baixada em: 17/07/2013 Forma de registro: Inicial Participação  
 técnica: Individual

Empresa contratada: **GPO PARTICIPAÇÕES LTDA - ME**

Contratante: **PREFEITURA MUNICIPAL DE SÃO MATEUS DO SUL CNPJ: 76.021.450/0001-22**

Rua: **RUA BARÃO DO RIO BRANCO Nº: 431**

Complemento: **Bairro: CENTRO**

Cidade: **SAO MATEUS DO SUL UF: PR CEP: 83900-000**

Contrato: **283/2011 celebrado em 02/07/2012**

Valor do contrato: **R\$ 500,00** Tipo de contratante: **Pessoa Jurídica (Direito Público) brasileira**

Dimensão: **43.340,46** Unidade de Medida: **M2**

Ação Institucional:

Endereço da obra/serviço: **PROLONGAMENTO RUA PREF. EVALDO GAENSLY Nº: S/N**

Bairro: **AMERICANA**

Cidade: **SAO MATEUS DO SUL**

UF: **PR**

CEP: **83900-000**

Coordenadas Geográficas:

Data de início: **02/07/2012** Conclusão efetiva: **13/07/2012**

Finalidade: **Outro**

Proprietário:

CPF:

Atividade Técnica: Tipo de Contrato: **PRESTAÇÃO DE SERVIÇOS**, Atividade Técnica: **PROJETO E EXECUÇÃO DE OBRA OU SERVIÇO TÉCNICO**, Área de Competência: **SERVIÇOS TÊC PROFISSIONAIS NA MODALIDADE CIVIL**, Tipo de Obra/Serviço: **SONDAGENS**, Serviço Contratado: **OUTROS, SONDAGENS GEOLÓGICAS**

**Observações:**

**PREGÃO PRESENCIAL 139/2011**  
**ESTUDO GEOLÓGICO, SONDAGENS A TRADO E TESTE DE PERCOLAÇÃO DAS MATRICULAS COM ÁREA TOTAL DE 43.340,46 M² PARA IMPLANTAÇÃO DE CONJUNTO HABITACIONAL POPULAR.**



*Handwritten signature*

*Handwritten mark*

*Handwritten mark*

*Handwritten mark*

*Handwritten numbers: 86 / 122*





**Certidão de Acervo Técnico - CAT**  
**Resolução nº 1.025, de 30 de outubro de 2009**

**CREA-PR**

**Certidão de Acervo Técnico**

**Conselho Regional de Engenharia e Agronomia do Paraná**

**6207/2013**

Número da ART: **20122631821** Situação da ART: **BAIXA POR CONCLUSÃO DE OBRA/SERVIÇO**  
 Tipo de ART: ART de Obra ou Serviço Registrada em: 09/07/2012 Baixada em: 17/07/2013 Forma de registro: Inicial  
 Participação técnica: Individual  
 Empresa contratada: **GPO PARTICIPAÇÕES LTDA - ME**



Contratante: **PREFEITURA MUNICIPAL DE SÃO MATEUS DO SUL** CNPJ: **76.021.450/0001-22**

Rua: **RUA BARÃO DO RIO BRANCO** Nº: 431

Complemento: Bairro: **CENTRO**

Cidade: **SAO MATEUS DO SUL** UF: **PR** CEP: **83900-000**

Contrato: **283/2011** celebrado em **04/06/2012**

Valor do contrato: **R\$ 1.260,00** Tipo de contratante: Pessoa Jurídica (Direito Público) brasileira

Dimensão: **1,00** Unidade de Medida: **UNID**

Ação Institucional:

Endereço da obra/serviço: **RUA EVALDO GAENSLY** Nº: S/N

Bairro: **VILA AMARAL**

Cidade: **SAO MATEUS DO SUL**

UF: **PR**

CEP: **83900-000**

Coordenadas Geográficas:

Data de início: **04/06/2012** Conclusão efetiva: **15/06/2012**

Finalidade: **Outro**

Proprietário:

CPF:

Atividade Técnica: Tipo de Contrato: **PRESTAÇÃO DE SERVIÇOS**, Atividade Técnica: **PROJETO E EXECUÇÃO DE OBRA OU SERVIÇO TÉCNICO**, Área de Competência: **SERVIÇOS TÉCNICOS PROFISSIONAIS NA MODALIDADE CIVIL**, Tipo de Obra/Serviço: **LEVANTAMENTOS TOPOGRÁFICOS - ÁREA URBANA** Serviço Contratado: **EXECUÇÃO**

**Observações:**

**PREGÃO PRESENCIAL 139/2011**

**ORDEM DE SERVIÇO Nº 054**

**UNIFICAÇÃO DAS MATRÍCULAS DO ESTÁDIO MUNICIPAL DA VILA AMARAL.**

**RUA EVALDO GAENSLY, VILA AMARAL**

**MATRÍCULAS 14.481, 16.651, 19.824 E 19.885**

*[Handwritten signature]*

*[Handwritten initials]*



*[Handwritten numbers: 87/122]*





**Certidão de Acervo Técnico - CAT**  
**Resolução nº 1.025, de 30 de outubro de 2009**

**CREA-PR**

**Certidão de Acervo Técnico**

**Conselho Regional de Engenharia e Agronomia do Paraná**

**6207/2013**

Número da ART: **20123838241** Situação da ART: **BAIXA POR CONCLUSÃO DE OBRA/SERVIÇO**  
 Tipo de ART: ART de Obra ou Serviço Registrada em: 03/10/2012 Baixada em: 17/07/2013 Forma de registro: Inicial  
 Participação técnica: Individual

Empresa contratada: **GPO PARTICIPAÇÕES LTDA - ME**



Contratante: **PREFEITURA MUNICIPAL DE SÃO MATEUS DO SUL** CNPJ: **76.021.450/0001-22**

Rua: **RUA BARÃO DO RIO BRANCO** Nº: **431**

Complemento: **Bairro: CENTRO**

Cidade: **SAO MATEUS DO SUL** UF: **PR** CEP: **83900-000**

Contrato: **283/2011** celebrado em **01/09/2012**

Valor do contrato: **R\$ 708,97** Tipo de contratante: **Pessoa Jurídica (Direito Público) brasileira**

Dimensão: **1,00** Unidade de Medida: **LOTE**

Ação Institucional:

Endereço da obra/serviço: **AV. PALMEIRINHA** Nº: **S/N**

Bairro: **BAIRRO NÃO INFORMADO**

Cidade: **SAO MATEUS DO SUL**

UF: **PR**

CEP: **83900-000**

Coordenadas Geográficas:

Data de início: **01/09/2012** Conclusão efetiva: **30/09/2012**

Finalidade: **Outro**

Proprietário:

CPF:

Atividade Técnica: Tipo de Contrato: **PRESTAÇÃO DE SERVIÇOS**, Atividade Técnica: **PROJETO E EXECUÇÃO DE OBRA OU SERVIÇO TÉCNICO**, Área de Competência: **SERVIÇOS TÉCNICOS PROFISSIONAIS NA MODALIDADE CIVIL**, Tipo de Obra/Serviço: **LEVANTAMENTOS TOPOGRÁFICOS - ÁREA URBANA** Serviço Contratado: **EXECUÇÃO**

**Observações:**

**PREGÃO PRESENCIAL 139/2011**

**ORDEM DE SERVIÇO Nº 60**

**ALINHAMENTO DE LOTE URBANO - ITEM 1.1**

**PROCESSO 3635**

*[Handwritten signature]*

*[Handwritten mark]*

*[Handwritten mark]*

*[Handwritten mark]*

*[Handwritten signature]*





**Certidão de Acervo Técnico - CAT**  
**Resolução nº 1.025, de 30 de outubro de 2009**

**CREA-PR**

**Certidão de Acervo Técnico**

**Conselho Regional de Engenharia e Agronomia do Paraná**

**6207/2013**

Número da ART: **20123838292** Situação da ART: **BAIXA POR CONCLUSÃO DE OBRA/SERVIÇO**  
 Tipo de ART: ART de Obra ou Serviço Registrada em: 03/10/2012 Baixada em: 17/07/2013 Forma de registro: Inicial  
 Participação técnica: Individual  
 Empresa contratada: **GPO PARTICIPAÇÕES LTDA - ME**



Contratante: **PREFEITURA MUNICIPAL DE SÃO MATEUS DO SUL** CNPJ: **76.021.450/0001-22**

Rua: **RUA BARÃO DO RIO BRANCO** Nº: 431

Complemento: **Bairro: CENTRO**

Cidade: **SAO MATEUS DO SUL** UF: **PR** CEP: **83900-000**

Contrato: **283/2011** celebrado em **01/09/2012**

Valor do contrato: **R\$ 708,97** Tipo de contratante: **Pessoa Jurídica (Direito Público) brasileira**

Dimensão: **1,00** Unidade de Medida: **LOTE**

Ação Institucional:

Endereço da obra/serviço: **R CASSEMIRO WITKOSKI ESQ R SERGIO MACUCO** Nº: **S/N**

Bairro: **BAIRRO NÃO INFORMADO**

Cidade: **SAO MATEUS DO SUL**

UF: **PR**

CEP: **83900-000**

Coordenadas Geográficas:

Data de início: **01/09/2012** Conclusão efetiva: **30/09/2012**

Finalidade: **Outro**

Proprietário:

CPF:

Atividade Técnica: Tipo de Contrato: **PRESTAÇÃO DE SERVIÇOS**, Atividade Técnica: **PROJETO E EXECUÇÃO DE OBRA OU SERVIÇO TÉCNICO**, Área de Competência: **SERVIÇOS TÉCNICOS PROFISSIONAIS NA MODALIDADE CIVIL**, Tipo de Obra/Serviço: **LEVANTAMENTOS TOPOGRÁFICOS - ÁREA URBANA**, Serviço Contratado: **EXECUÇÃO**

**Observações:**

**PREGÃO PRESENCIAL 139/2011**  
**ORDEM DE SERVIÇO Nº 61**  
**ALINHAMENTO DE LOTE URBANO - ITEM 1.1**  
**PROCESSO 4164**

*Handwritten signature*

*Handwritten marks and numbers: 'N', 'D', '89/122', and a signature.*





Certidão de Acervo Técnico - CAT  
Resolução nº 1.025, de 30 de outubro de 2009

**CREA-PR**

Certidão de Acervo  
Técnico

Conselho Regional de Engenharia e Agronomia do Paraná

6207/2013

Número da ART: **20123838322** Situação da ART: BAIXA POR CONCLUSÃO DE OBRA/SERVIÇO  
Tipo de ART: ART de Obra ou Serviço Registrada em: 03/10/2012 Baixada em: 17/07/2013 Forma de registro: Inicial  
Participação técnica: Individual

Empresa contratada: **GPO PARTICIPAÇÕES LTDA - ME**

Contratante: **PREFEITURA MUNICIPAL DE SÃO MATEUS DO SUL** CNPJ: **76.021.450/0001-22**

Rua: RUA BARÃO DO RIO BRANCO Nº: 431

Complemento: Bairro: CENTRO

Cidade: SAO MATEUS DO SUL UF: PR CEP: 83900-000

Contrato: 283/2011 celebrado em 01/09/2012

Valor do contrato: R\$ 708,97 Tipo de contratante: Pessoa Jurídica (Direito Público) brasileira

Dimensão: 1,00 Unidade de Medida: LOTE

Ação Institucional:

Endereço da obra/serviço: AV. MARGINAL ESQ R. D. PEDRO II Nº: S/N

Bairro: BAIRRO NÃO INFORMADO

Cidade: SAO MATEUS DO SUL

UF: PR

CEP: 83900-000

Coordenadas Geográficas:

Data de início: 01/09/2012 Conclusão efetiva: 30/09/2012

Finalidade: Outro

Proprietário:

CPF:

Atividade Técnica: Tipo de Contrato: **PRESTAÇÃO DE SERVIÇOS**, Atividade Técnica: **PROJETO E EXECUÇÃO DE OBRA OU SERVIÇO TÉCNICO**, Área de Competência: **SERVIÇOS TÉCNICOS PROFISSIONAIS NA MODALIDADE CIVIL**, Tipo de Obra/Serviço: **LEVANTAMENTOS TOPOGRÁFICOS - ÁREA URBANA** Serviço Contratado: **EXECUÇÃO**

**Observações:**

PREGÃO PRESENCIAL 139/2011

ORDEM DE SERVIÇO Nº 62

ALINHAMENTO DE LOTE URBANO - ITEM 1.1

PROCESSO 3376



*[Handwritten signature]*

*[Handwritten mark]*

*[Handwritten mark]*

*[Handwritten mark]*

*[Handwritten mark]*





Certidão de Acervo Técnico - CAT  
Resolução nº 1.025, de 30 de outubro de 2009

**CREA-PR**

Certidão de Acervo  
Técnico

6207/2013

Conselho Regional de Engenharia e Agronomia do Paraná

Número da ART: **20123838365** Situação da ART: BAIXA POR CONCLUSÃO DE OBRA/SERVIÇO  
Tipo de ART: ART de Obra ou Serviço Registrada em: 03/10/2012 Baixada em: 17/07/2013 Forma de registro: Inicial  
Participação técnica: Individual

Empresa contratada: **GPO PARTICIPAÇÕES LTDA - ME**

Contratante: **PREFEITURA MUNICIPAL DE SÃO MATEUS DO SUL** CNPJ: **76.021.450/0001-22**

Rua: **RUA BARÃO DO RIO BRANCO** Nº: **431**

Complemento: **Bairro: CENTRO**

Cidade: **SAO MATEUS DO SUL** UF: **PR** CEP: **83900-000**

Contrato: **283/2011** celebrado em **01/09/2012**

Valor do contrato: **R\$ 708,97** Tipo de contratante: **Pessoa Jurídica (Direito Público) brasileira**

Dimensão: **1,00** Unidade de Medida: **LOTE**

Ação Institucional:

Endereço da obra/serviço: **RUA RODOLFO WOLFF** Nº: **S/N**

Bairro: **BAIRRO NÃO INFORMADO**

Cidade: **SAO MATEUS DO SUL**

UF: **PR**

CEP: **83900-000**

Coordenadas Geográficas:

Data de início: **01/09/2012** Conclusão efetiva: **30/09/2012**

Finalidade: **Outro**

Proprietário:

CPF:

Atividade Técnica: Tipo de Contrato: **PRESTAÇÃO DE SERVIÇOS**, Atividade Técnica: **PROJETO E EXECUÇÃO DE OBRA OU SERVIÇO TÉCNICO**, Área de Competência: **SERVIÇOS TÉCNICOS PROFISSIONAIS NA MODALIDADE CIVIL**, Tipo de Obra/Serviço: **LEVANTAMENTOS TOPOGRÁFICOS - ÁREA URBANA** Serviço Contratado: **EXECUÇÃO**

**Observações:**

**PREGÃO PRESENCIAL 139/2011**

**ORDEM DE SERVIÇO Nº 63**

**ALINHAMENTO DE LOTE URBANO - ITEM 1.1**

**PROCESSO 4236**



*[Handwritten signature]*



*[Handwritten notes and signatures]*



Certidão de Acervo Técnico - CAT  
Resolução nº 1.025, de 30 de outubro de 2009

**CREA-PR**

Certidão de Acervo Técnico

Conselho Regional de Engenharia e Agronomia do Paraná

6207/2013

Número da ART: **20123838381** Situação da ART: BAIXA POR CONCLUSÃO DE OBRA/SERVIÇO  
Tipo de ART: ART de Obra ou Serviço Registrada em: 03/10/2012 Baixada em: 17/07/2013 Forma de registro: Inicial  
Participação técnica: Individual

Empresa contratada: **GPO PARTICIPAÇÕES LTDA - ME**

Contratante: **PREFEITURA MUNICIPAL DE SÃO MATEUS DO SUL** CNPJ: **76.021.450/0001-22**

Rua: **RUA BARÃO DO RIO BRANCO** Nº: 431

Complemento: Bairro: **CENTRO**

Cidade: **SAO MATEUS DO SUL** UF: **PR** CEP: **83900-000**

Contrato: **283/2011** celebrado em **01/09/2012**

Valor do contrato: **R\$ 708,97** Tipo de contratante: Pessoa Jurídica (Direito Público) brasileira

Dimensão: **1,00** Unidade de Medida: **LOTE**

Ação Institucional:

Endereço da obra/serviço: **RUA LEDY AFONSO RODERJAN** Nº: **S/N**

Bairro: **BAIRRO NÃO INFORMADO**

Cidade: **SAO MATEUS DO SUL**

UF: **PR**

CEP: **83900-000**

Coordenadas Geográficas:

Data de início: **01/09/2012** Conclusão efetiva: **30/09/2012**

Finalidade: **Outro**

Proprietário:

CPF:

Atividade Técnica: Tipo de Contrato: **PRESTAÇÃO DE SERVIÇOS**, Atividade Técnica: **PROJETO E EXECUÇÃO DE OBRA OU SERVIÇO TÉCNICO**, Área de Competência: **SERVIÇOS TÉCNICOS PROFISSIONAIS NA MODALIDADE CIVIL**, Tipo de Obra/Serviço: **LEVANTAMENTOS TOPOGRÁFICOS - ÁREA URBANA**, Serviço Contratado: **EXECUÇÃO**

**Observações:**

**PREGÃO PRESENCIAL 139/2011  
ORDEM DE SERVIÇO Nº 64  
ALINHAMENTO DE LOTE URBANO - ITEM 1.1  
PROCESSO 2270**



*Handwritten signature*

*Handwritten marks and numbers: W, a box, and 92/122*





Certidão de Acervo Técnico - CAT  
Resolução nº 1.025, de 30 de outubro de 2009

**CREA-PR**

Certidão de Acervo  
Técnico

Conselho Regional de Engenharia e Agronomia do Paraná

6207/2013

Número da ART: **20123838411** Situação da ART: BAIXA POR CONCLUSÃO DE OBRA/SERVIÇO  
Tipo de ART: ART de Obra ou Serviço Registrada em: 03/10/2012 Baixada em: 17/07/2013 Forma de registro: Inicial  
Participação técnica: Individual

Empresa contratada: **GPO PARTICIPAÇÕES LTDA - ME**

Contratante: **PREFEITURA MUNICIPAL DE SÃO MATEUS DO SUL** CNPJ: **76.021.450/0001-22**

Rua: **RUA BARÃO DO RIO BRANCO** Nº: 431

Complemento: Bairro: **CENTRO**

Cidade: **SAO MATEUS DO SUL** UF: **PR** CEP: **83900-000**

Contrato: **283/2011** celebrado em **01/09/2012**

Valor do contrato: **R\$ 708,97** Tipo de contratante: Pessoa Jurídica (Direito Público) brasileira

Dimensão: **1,00** Unidade de Medida: **LOTE**

Ação Institucional:

Endereço da obra/serviço: **RUA PEDRO IGNAZEWSKI** Nº: **S/N**

Bairro: **BAIRRO NÃO INFORMADO**

Cidade: **SAO MATEUS DO SUL**

UF: **PR**

CEP: **83900-000**

Coordenadas Geográficas:

Data de início: **01/09/2012** Conclusão efetiva: **30/09/2012**

Finalidade: **Outro**

Proprietário:

CPF:

Atividade Técnica: Tipo de Contrato: **PRESTAÇÃO DE SERVIÇOS**, Atividade Técnica: **PROJETO E EXECUÇÃO DE OBRA OU SERVIÇO TÉCNICO**, Área de Competência: **SERVIÇOS TÉCNICOS PROFISSIONAIS NA MODALIDADE CIVIL**, Tipo de Obra/Serviço: **LEVANTAMENTOS TOPOGRÁFICOS - ÁREA URBANA**, Serviço Contratado: **EXECUÇÃO**

**Observações:**

**PREGÃO PRESENCIAL 139/2011**

**ORDEM DE SERVIÇO Nº 65**

**ALINHAMENTO DE LOTE URBANO - ITEM 1.1**

**PROCESSO 3375**



*[Handwritten signature]*

*[Handwritten initials]*



*[Handwritten numbers]*  
93 / 722



Certidão de Acervo Técnico - CAT  
Resolução nº 1.025, de 30 de outubro de 2009

**CREA-PR**

Certidão de Acervo  
Técnico

Conselho Regional de Engenharia e Agronomia do Paraná

6207/2013

Número da ART: **20123838420** Situação da ART: BAIXA POR CONCLUSÃO DE OBRA/SERVIÇO  
Tipo de ART: ART de Obra ou Serviço Registrada em: 03/10/2012 Baixada em: 17/07/2013 Forma de registro: Inicial  
Participação técnica: Individual

Empresa contratada: **GPO PARTICIPAÇÕES LTDA - ME**

Contratante: **PREFEITURA MUNICIPAL DE SÃO MATEUS DO SUL** CNPJ: **76.021.450/0001-22**

Rua: **RUA BARÃO DO RIO BRANCO** Nº: **431**

Complemento: **Bairro: CENTRO**

Cidade: **SAO MATEUS DO SUL** UF: **PR** CEP: **83900-000**

Contrato: **283/2011** celebrado em **01/09/2012**

Valor do contrato: **R\$ 708,97** Tipo de contratante: **Pessoa Jurídica (Direito Público) brasileira**

Dimensão: **1,00** Unidade de Medida: **LOTE**

Ação Institucional:

Endereço da obra/serviço: **RUA TENENTE MAX WOLFF FILHO** Nº: **S/N**

Bairro: **BAIRRO NÃO INFORMADO**

Cidade: **SAO MATEUS DO SUL**

UF: **PR**

CEP: **83900-000**

Coordenadas Geográficas:

Data de início: **01/09/2012** Conclusão efetiva: **30/09/2012**

Finalidade: **Outro**

Proprietário:

CPF:

Atividade Técnica: Tipo de Contrato: **PRESTAÇÃO DE SERVIÇOS**, Atividade Técnica: **PROJETO E EXECUÇÃO DE OBRA OU SERVIÇO TÉCNICO**, Área de Competência: **SERVIÇOS TÉCNICOS PROFISSIONAIS NA MODALIDADE CIVIL**, Tipo de Obra/Serviço: **LEVANTAMENTOS TOPOGRÁFICOS - ÁREA URBANA** Serviço Contratado: **EXECUÇÃO**

**Observações:**

**PREGÃO PRESENCIAL 139/2011**

**ORDEM DE SERVIÇO Nº 66**

**ALINHAMENTO DE LOTE URBANO - ITEM 1.1**

**PROCESSO 1203**



*[Handwritten signature]*

*[Handwritten signature]*

*[Handwritten signature]*

*[Handwritten signature]*

*[Handwritten signature]*  
94/122





**Certidão de Acervo Técnico - CAT**  
**Resolução nº 1.025, de 30 de outubro de 2009**

**CREA-PR**

**Certidão de Acervo Técnico**

**6207/2013**

**Conselho Regional de Engenharia e Agronomia do Paraná**

Número da ART: **20123838454** Situação da ART: **BAIXA POR CONCLUSÃO DE OBRA/SERVIÇO**  
 Tipo de ART: **ART de Obra ou Serviço** Registrada em: **03/10/2012** Baixada em: **17/07/2013** Forma de registro: **Inicial**  
 Participação técnica: **Individual**

Empresa contratada: **GPO PARTICIPAÇÕES LTDA - ME**



Contratante: **PREFEITURA MUNICIPAL DE SÃO MATEUS DO SUL** CNPJ: **76.021.450/0001-22**

Rua: **RUA BARÃO DO RIO BRANCO** Nº: **431**

Complemento: **Bairro: CENTRO**

Cidade: **SAO MATEUS DO SUL** UF: **PR** CEP: **83900-000**

Contrato: **283/2011** celebrado em **01/09/2012**

Valor do contrato: **R\$ 708,97** Tipo de contratante: **Pessoa Jurídica (Direito Público) brasileira**

Dimensão: **1,00** Unidade de Medida: **LOTE**

Ação Institucional:

Endereço da obra/serviço: **RUA TEODORO TOPPEL** Nº: **S/N**

Bairro: **BAIRRO NÃO INFORMADO**

Cidade: **SAO MATEUS DO SUL**

UF: **PR**

CEP: **83900-000**

Coordenadas Geográficas:

Data de início: **01/09/2012** Conclusão efetiva: **30/09/2012**

Finalidade: **Outro**

Proprietário:

CPF:

Atividade Técnica: Tipo de Contrato: **PRESTAÇÃO DE SERVIÇOS**, Atividade Técnica: **PROJETO E EXECUÇÃO DE OBRA OU SERVIÇO TÉCNICO**, Área de Competência: **SERVIÇOS TÊC PROFISSIONAIS NA MODALIDADE CIVIL**, Tipo de Obra/Serviço: **LEVANTAMENTOS TOPOGRÁFICOS - ÁREA URBANA** Serviço Contratado: **EXECUÇÃO**

**Observações:**

**PREGÃO PRESENCIAL 139/2011**  
**ORDEM DE SERVIÇO Nº 67**  
**ALINHAMENTO DE LOTE URBANO - ITEM 1.1**  
**PROCESSO 3131**

*[Handwritten signature]*

*[Handwritten initials and signature]*



*[Handwritten numbers: 95/122]*





Certidão de Acervo Técnico - CAT  
Resolução nº 1.025, de 30 de outubro de 2009

**CREA-PR**

Certidão de Acervo  
Técnico

Conselho Regional de Engenharia e Agronomia do Paraná

6207/2013

Número da ART: **20123838470** Situação da ART: BAIXA POR CONCLUSÃO DE OBRA/SERVIÇO  
Tipo de ART: ART de Obra ou Serviço Registrada em: 03/10/2012 Baixada em: 17/07/2013 Forma de registro: Inicial  
Participação técnica: Individual

Empresa contratada: **GPO PARTICIPAÇÕES LTDA - ME**

Contratante: **PREFEITURA MUNICIPAL DE SÃO MATEUS DO SUL** CNPJ: **76.021.450/0001-22**

Rua: **RUA BARÃO DO RIO BRANCO** Nº: **431**

Complemento: **Bairro: CENTRO**

Cidade: **SAO MATEUS DO SUL** UF: **PR** CEP: **83900-000**

Contrato: **283/2011** celebrado em **01/09/2012**

Valor do contrato: **R\$ 708,97** Tipo de contratante: **Pessoa Jurídica (Direito Público) brasileira**

Dimensão: **1,00** Unidade de Medida: **LOTE**

Ação Institucional:

Endereço da obra/serviço: **R MARG FRENTE AO TREVO BR-476 COM PR-151** Nº: **S/N**

Bairro: **BAIRRO NÃO INFORMADO**

Cidade: **SAO MATEUS DO SUL**

UF: **PR**

CEP: **83900-000**

Coordenadas Geográficas:

Data de início: **01/09/2012** Conclusão efetiva: **30/09/2012**

Finalidade: **Outro**

Proprietário:

CPF:

Atividade Técnica: Tipo de Contrato: **PRESTAÇÃO DE SERVIÇOS**, Atividade Técnica: **PROJETO E EXECUÇÃO DE OBRA OU SERVIÇO TÉCNICO**, Área de Competência: **SERVIÇOS TÉCNICOS PROFISSIONAIS NA MODALIDADE CIVIL**, Tipo de Obra/Serviço: **LEVANTAMENTOS TOPOGRÁFICOS - ÁREA URBANA**, Serviço Contratado: **EXECUÇÃO**

**Observações:**

**PREGÃO PRESENCIAL 139/2011**

**ORDEM DE SERVIÇO Nº 68**

**ALINHAMENTO DE LOTE URBANO - ITEM 1.1**

**PROCESSO 3995**



*[Handwritten signature]*

*[Handwritten signatures and initials]*



*[Handwritten numbers 96/122]*



Certidão de Acervo Técnico - CAT  
Resolução nº 1.025, de 30 de outubro de 2009

**CREA-PR**

Certidão de Acervo  
Técnico

Conselho Regional de Engenharia e Agronomia do Paraná

6207/2013

Número da ART: **20123838500** Situação da ART: BAIXA POR CONCLUSÃO DE OBRA/SERVIÇO  
Tipo de ART: ART de Obra ou Serviço Registrada em: 03/10/2012 Baixada em: 17/07/2013 Forma de registro: Inicial  
Participação técnica: Individual

Empresa contratada: GPO PARTICIPAÇÕES LTDA - ME

Contratante: PREFEITURA MUNICIPAL DE SÃO MATEUS DO SUL CNPJ: 76.021.450/0001-22

Rua: RUA BARÃO DO RIO BRANCO Nº: 431

Complemento: Bairro: CENTRO

Cidade: SAO MATEUS DO SUL UF: PR CEP: 83900-000

Contrato: 283/2011 celebrado em 01/09/2012

Valor do contrato: R\$ 708,97 Tipo de contratante: Pessoa Jurídica (Direito Público) brasileira

Dimensão: 1,00 Unidade de Medida: LOTE

Ação Institucional:

Endereço da obra/serviço: CONTINUAÇÃO RUA JOÃO GABRIEL MARTINS Nº: S/N

Bairro: BAIRRO NÃO INFORMADO

Cidade: SAO MATEUS DO SUL

UF: PR

CEP: 83900-000

Coordenadas Geográficas:

Data de início: 01/09/2012 Conclusão efetiva: 30/09/2012

Finalidade: Outro

Proprietário:

CPF:

Atividade Técnica: Tipo de Contrato: **PRESTAÇÃO DE SERVIÇOS**, Atividade Técnica: **PROJETO E EXECUÇÃO DE OBRA OU SERVIÇO TÉCNICO**, Área de Competência: **SERVIÇOS TÊC PROFISSIONAIS NA MODALIDADE CIVIL**, Tipo de Obra/Serviço: **LEVANTAMENTOS TOPOGRÁFICOS - ÁREA URBANA**, Serviço Contratado: **EXECUÇÃO**


**Observações:**

PREGÃO PRESENCIAL 139/2011

ORDEM DE SERVIÇO Nº 69

ALINHAMENTO DE LOTE URBANO - ITEM 1.1

PROCESSO 1220



*[Handwritten signature]*

*[Handwritten signatures and initials]*



*[Handwritten numbers: 97/1220]*



**Certidão de Acervo Técnico - CAT**  
**Resolução nº 1.025, de 30 de outubro de 2009**

**CREA-PR**

**Certidão de Acervo Técnico**

**Conselho Regional de Engenharia e Agronomia do Paraná**

**6207/2013**

Número da ART: **20123838535** Situação da ART: **BAIXA POR CONCLUSÃO DE OBRA/SERVIÇO**  
 Tipo de ART: ART de Obra ou Serviço Registrada em: 03/10/2012 Baixada em: 17/07/2013 Forma de registro: Inicial  
 Participação técnica: Individual

Empresa contratada: **GPO PARTICIPAÇÕES LTDA - ME**



Contratante: **PREFEITURA MUNICIPAL DE SÃO MATEUS DO SUL** CNPJ: **76.021.450/0001-22**

Rua: **RUA BARÃO DO RIO BRANCO** Nº: **431**

Complemento: **Bairro: CENTRO**

Cidade: **SAO MATEUS DO SUL** UF: **PR** CEP: **83900-000**

Contrato: **283/2011** celebrado em **01/09/2012**

Valor do contrato: **R\$ 708,97** Tipo de contratante: **Pessoa Jurídica (Direito Público) brasileira**

Dimensão: **1,00** Unidade de Medida: **LOTE**

Ação Institucional:

Endereço da obra/serviço: **RUA ESTANISLAU BURGINSKI** Nº: **757**

Bairro: **VILA AMARAL**

Cidade: **SAO MATEUS DO SUL**

UF: **PR**

CEP: **83900-000**

Coordenadas Geográficas:

Data de início: **01/09/2012** Conclusão efetiva: **30/09/2012**

Finalidade: **Outro**

Proprietário:

CPF:

Atividade Técnica: Tipo de Contrato: **PRESTAÇÃO DE SERVIÇOS**, Atividade Técnica: **PROJETO E EXECUÇÃO DE OBRA OU SERVIÇO TÉCNICO**, Área de Competência: **SERVIÇOS TÉCNICOS PROFISSIONAIS NA MODALIDADE CIVIL**, Tipo de Obra/Serviço: **LEVANTAMENTOS TOPOGRÁFICOS - ÁREA URBANA**, Serviço Contratado: **EXECUÇÃO**

**Observações:**

**PREGÃO PRESENCIAL 139/2011**

**ORDEM DE SERVIÇO Nº 70**

**ALINHAMENTO DE LOTE URBANO - ITEM 1.1**

**PROCESSO 4429**

*[Handwritten signature]*

*[Handwritten signatures and numbers: 98, 152]*





**Certidão de Acervo Técnico - CAT**  
**Resolução nº 1.025, de 30 de outubro de 2009**

**CREA-PR**

**Certidão de Acervo Técnico**

**Conselho Regional de Engenharia e Agronomia do Paraná**

**6207/2013**

Número da ART: **20123838551** Situação da ART: **BAIXA POR CONCLUSÃO DE OBRA/SERVIÇO**  
 Tipo de ART: **ART de Obra ou Serviço** Registrada em: **03/10/2012** Baixada em: **17/07/2013** Forma de registro: **Inicial**  
 Participação técnica: **Individual**  
 Empresa contratada: **GPO PARTICIPAÇÕES LTDA - ME**

Contratante: **PREFEITURA MUNICIPAL DE SÃO MATEUS DO SUL** CNPJ: **76.021.450/0001-22**

Rua: **RUA BARÃO DO RIO BRANCO** Nº: **431**

Complemento: **Bairro: CENTRO**

Cidade: **SAO MATEUS DO SUL** UF: **PR** CEP: **83900-000**

Contrato: **283/2011** celebrado em **01/09/2012**

Valor do contrato: **R\$ 740,84** Tipo de contratante: **Pessoa Jurídica (Direito Público) brasileira**

Dimensão: **400,00** Unidade de Medida: **METRO**

Ação Institucional:

Endereço da obra/serviço: **R. PEDRO HEFFIKO, R. JOAQUIM P. DE LIMA** Nº: **S/N**

Bairro: **BAIRRO NÃO INFORMADO**

Cidade: **SAO MATEUS DO SUL**

UF: **PR**

CEP: **83900-000**

Coordenadas Geográficas:

Data de início: **01/09/2012** Conclusão efetiva: **30/09/2012**

Finalidade: **Outro**

Proprietário:

CPF:

Atividade Técnica: Tipo de Contrato: **PRESTAÇÃO DE SERVIÇOS**, Atividade Técnica: **PROJETO E EXECUÇÃO DE OBRA OU SERVIÇO TÉCNICO**, Área de Competência: **SERVIÇOS TÊC PROFISSIONAIS NA MODALIDADE CIVIL**, Tipo de Obra/Serviço: **LEVANTAMENTOS TOPOGRÁFICOS - ÁREA URBANA** Serviço Contratado: **EXECUÇÃO**

**Observações:**

**PREGÃO PRESENCIAL 139/2011**

**ORDEM DE SERVIÇO Nº 71**

**ALINHAMENTO DE POSTE - ITEM 14**

**RUA PEDRO HEFFIKO, RUA JOAQUIM PEREIRA DE LIMA E RUA TREZE DE MAIO.**

**PROCESSO 4622**



*[Assinatura manuscrita]*

*[Assinaturas manuscritas e o número 99/722]*





Certidão de Acervo Técnico - CAT  
Resolução nº 1.025, de 30 de outubro de 2009

**CREA-PR**

Certidão de Acervo  
Técnico

Conselho Regional de Engenharia e Agronomia do Paraná

6207/2013

Número da ART: **20123838578** Situação da ART: BAIXA POR CONCLUSÃO DE OBRA/SERVIÇO  
Tipo de ART: ART de Obra ou Serviço Registrada em: 03/10/2012 Baixada em: 17/07/2013 Forma de registro: Inicial  
Participação técnica: Individual  
Empresa contratada: **GPO PARTICIPAÇÕES LTDA - ME**

Contratante: **PREFEITURA MUNICIPAL DE SÃO MATEUS DO SUL** CNPJ: **76.021.450/0001-22**

Rua: RUA BARÃO DO RIO BRANCO Nº: 431

Complemento: Bairro: CENTRO

Cidade: SAO MATEUS DO SUL UF: PR CEP: 83900-000

Contrato: 283/2011 celebrado em 01/09/2012

Valor do contrato: R\$ 651,00 Tipo de contratante: Pessoa Jurídica (Direito Público) brasileira

Dimensão: 300,00 Unidade de Medida: METRO

Ação Institucional:

Endereço da obra/serviço: RUA RODOLFO WOLFF Nº: S/N

Bairro: BAIRRO NÃO INFORMADO

Cidade: SAO MATEUS DO SUL

UF: PR

CEP: 83900-000

Coordenadas Geográficas:

Data de início: 01/09/2012 Conclusão efetiva: 30/09/2012

Finalidade: Outro

Proprietário:

CPF:

Atividade Técnica: Tipo de Contrato: **PRESTAÇÃO DE SERVIÇOS**, Atividade Técnica: **PROJETO E EXECUÇÃO DE OBRA OU SERVIÇO TÉCNICO**, Área de Competência: **SERVIÇOS TÊC PROFISSIONAIS NA MODALIDADE CIVIL**, Tipo de Obra/Serviço: **LEVANTAMENTOS TOPOGRÁFICOS - ÁREA URBANA** Serviço Contratado: **EXECUÇÃO**

**Observações:**

PREGÃO PRESENCIAL 139/2011

ORDEM DE SERVIÇO Nº 72

ALINHAMENTO DE POSTE - ITEM 14

PROCESSO 4516



*Handwritten signature*

*Handwritten initials and signature*



*Handwritten number 100/122*



Certidão de Acervo Técnico - CAT  
Resolução nº 1.025, de 30 de outubro de 2009

**CREA-PR**

Certidão de Acervo  
Técnico

Conselho Regional de Engenharia e Agronomia do Paraná

6207/2013

Número da ART: **20123838594** Situação da ART: BAIXA POR CONCLUSÃO DE OBRA/SERVIÇO  
Tipo de ART: ART de Obra ou Serviço Registrada em: 03/10/2012 Baixada em: 17/07/2013 Forma de registro: Inicial  
Participação técnica: Individual  
Empresa contratada: **GPO PARTICIPAÇÕES LTDA - ME**

Contratante: **PREFEITURA MUNICIPAL DE SÃO MATEUS DO SUL CNPJ: 76.021.450/0001-22**

Rua: RUA BARÃO DO RIO BRANCO Nº: 431

Complemento: Bairro: CENTRO

Cidade: SAO MATEUS DO SUL UF: PR CEP: 83900-000

Contrato: 283/2011 celebrado em 01/09/2012

Valor do contrato: R\$ 708,97 Tipo de contratante: Pessoa Jurídica (Direito Público) brasileira

Dimensão: 1,00 Unidade de Medida: LOTE

Ação Institucional:

Endereço da obra/serviço: RUA LUCIANO STENCEL Nº: S/N

Bairro: BAIRRO NÃO INFORMADO

Cidade: SAO MATEUS DO SUL

UF: PR

CEP: 83900-000

Coordenadas Geográficas:

Data de início: 01/09/2012 Conclusão efetiva: 30/09/2012

Finalidade: Outro

Proprietário:

CPF:

Atividade Técnica: Tipo de Contrato: **PRESTAÇÃO DE SERVIÇOS**, Atividade Técnica: **PROJETO E EXECUÇÃO DE OBRA OU SERVIÇO TÉCNICO**, Área de Competência: **SERVIÇOS TÉCNICOS PROFISSIONAIS NA MODALIDADE CIVIL**, Tipo de Obra/Serviço: **LEVANTAMENTOS TOPOGRÁFICOS - ÁREA URBANA** Serviço Contratado: **EXECUÇÃO**

**Observações:**

PREGÃO PRESENCIAL 139/2011

ORDEM DE SERVIÇO Nº 73

ALINHAMENTO DE LOTE URBANO - ITEM 1.1

PROCESSO 4620



*[Handwritten signature]*



*[Handwritten signatures and initials]*



**Certidão de Acervo Técnico - CAT**  
**Resolução nº 1.025, de 30 de outubro de 2009**

**CREA-PR**

**Certidão de Acervo Técnico**

**Conselho Regional de Engenharia e Agronomia do Paraná**

**6207/2013**

Número da ART: **20123838608** Situação da ART: **BAIXA POR CONCLUSÃO DE OBRA/SERVIÇO**  
 Tipo de ART: ART de Obra ou Serviço Registrada em: 03/10/2012 Baixada em: 17/07/2013 Forma de registro: Inicial  
 Participação técnica: Individual

Empresa contratada: **GPO PARTICIPAÇÕES LTDA - ME**

Contratante: **PREFEITURA MUNICIPAL DE SÃO MATEUS DO SUL CNPJ: 76.021.450/0001-22**

Rua: **RUA BARÃO DO RIO BRANCO Nº: 431**

Complemento: **Bairro: CENTRO**

Cidade: **SAO MATEUS DO SUL UF: PR CEP: 83900-000**

Contrato: **283/2011 celebrado em 01/09/2012**

Valor do contrato: **R\$ 473,24** Tipo de contratante: **Pessoa Jurídica (Direito Público) brasileira**

Dimensão: **60,00** Unidade de Medida: **METRO**

Ação Institucional:

Endereço da obra/serviço: **RUA D. PEDRO II ESQ. R. GUILHERME KANTOR Nº: S/N**

Bairro: **BAIRRO NÃO INFORMADO**

Cidade: **SAO MATEUS DO SUL**

UF: **PR**

CEP: **83900-000**

Coordenadas Geográficas:

Data de início: **01/09/2012** Conclusão efetiva: **30/09/2012**

Finalidade: **Outro**

Proprietário:

CPF:

Atividade Técnica: Tipo de Contrato: **PRESTAÇÃO DE SERVIÇOS**, Atividade Técnica: **PROJETO E EXECUÇÃO DE OBRA OU SERVIÇO TÉCNICO**, Área de Competência: **SERVIÇOS TÊC PROFISSIONAIS NA MODALIDADE CIVIL**, Tipo de Obra/Serviço: **LEVANTAMENTOS TOPOGRÁFICOS - ÁREA URBANA** Serviço Contratado: **EXECUÇÃO**

**Observações:**

**PREGÃO PRESENCIAL 139/2011**

**ORDEM DE SERVIÇO Nº 74**

**ALINHAMENTO DE POSTE - ITEM 14**

**PROCESSO 4621**



*[Handwritten signature]*

*[Handwritten signature]*

*[Handwritten signature]*

*[Handwritten signature]*

*[Handwritten signature]*  
102 / 120





Certidão de Acervo Técnico - CAT  
Resolução nº 1.025, de 30 de outubro de 2009

**CREA-PR**

Certidão de Acervo  
Técnico

Conselho Regional de Engenharia e Agronomia do Paraná

6207/2013

Número da ART: **20123838632** Situação da ART: BAIXA POR CONCLUSÃO DE OBRA/SERVIÇO  
Tipo de ART: ART de Obra ou Serviço Registrada em: 03/10/2012 Baixada em: 17/07/2013 Forma de registro: Inicial  
Participação técnica: Individual

Empresa contratada: **GPO PARTICIPAÇÕES LTDA - ME**

Contratante: **PREFEITURA MUNICIPAL DE SÃO MATEUS DO SUL** CNPJ: **76.021.450/0001-22**

Rua: **RUA BARÃO DO RIO BRANCO** Nº: 431

Complemento: **Bairro: CENTRO**

Cidade: **SAO MATEUS DO SUL** UF: **PR** CEP: **83900-000**

Contrato: **283/2011** celebrado em **01/09/2012**

Valor do contrato: **R\$ 286,20** Tipo de contratante: Pessoa Jurídica (Direito Público) brasileira

Dimensão: **2,00** Unidade de Medida: **HORA**

Ação Institucional:

Endereço da obra/serviço: **ESTRADA MUNICIPAL DO TURVO - 15KM** Nº: **S/N**

Bairro: **BAIRRO NÃO INFORMADO**

Cidade: **SAO MATEUS DO SUL**

UF: **PR**

CEP: **83900-000**

Coordenadas Geográficas:

Data de início: **01/09/2012** Conclusão efetiva: **30/09/2012**

Finalidade: **Outro**

Proprietário:

CPF:

Atividade Técnica: Tipo de Contrato: **PRESTAÇÃO DE SERVIÇOS**. Atividade Técnica: **PROJETO E EXECUÇÃO DE OBRA OU SERVIÇO TÉCNICO**, Área de Competência: **SERVIÇOS TÉCNICOS PROFISSIONAIS NA MODALIDADE CIVIL**, Tipo de Obra/Serviço: **LEVANTAMENTOS TOPOGRÁFICOS - ÁREA URBANA** Serviço Contratado: **EXECUÇÃO**

**Observações:**

**PREGÃO PRESENCIAL 139/2011**

**ORDEM DE SERVIÇO Nº 75**

**ASSESSORIA TÉCNICA EM AGRIMENSURA - ITEM 27**

**PROCESSO 5023**



*Handwritten signature*



*Handwritten numbers: 103 / 122*





**Certidão de Acervo Técnico - CAT**  
**Resolução nº 1.025, de 30 de outubro de 2009**

**CREA-PR**

**Certidão de Acervo Técnico**

**Conselho Regional de Engenharia e Agronomia do Paraná**

**6207/2013**

Número da ART: **20123838659** Situação da ART: **BAIXA POR CONCLUSÃO DE OBRA/SERVIÇO**  
 Tipo de ART: ART de Obra ou Serviço Registrada em: 03/10/2012 Baixada em: 17/07/2013 Forma de registro: Inicial  
 Participação técnica: Individual  
 Empresa contratada: **GPO PARTICIPAÇÕES LTDA - ME**



Contratante: **PREFEITURA MUNICIPAL DE SÃO MATEUS DO SUL** CNPJ: **76.021.450/0001-22**

Rua: **RUA BARÃO DO RIO BRANCO** Nº: 431

Complemento: Bairro: **CENTRO**

Cidade: **SAO MATEUS DO SUL** UF: **PR** CEP: **83900-000**

Contrato: **283/2011** celebrado em 01/09/2012

Valor do contrato: **R\$ 708,97** Tipo de contratante: Pessoa Jurídica (Direito Público) brasileira

Dimensão: **1,00** Unidade de Medida: **LOTE**

Ação Institucional:

Endereço da obra/serviço: **RUA THEODORO RUTCKEWSKI** Nº: **S/N**

Bairro: **BAIRRO NÃO INFORMADO**

Cidade: **SAO MATEUS DO SUL**

UF: **PR**

CEP: **83900-000**

Coordenadas Geográficas:

Data de início: **01/09/2012** Conclusão efetiva: **30/09/2012**

Finalidade: **Outro**

Proprietário:

CPF:

Atividade Técnica: Tipo de Contrato: **PRESTAÇÃO DE SERVIÇOS**, Atividade Técnica: **PROJETO E EXECUÇÃO DE OBRA OU SERVIÇO TÉCNICO**, Área de Competência: **SERVIÇOS TÊC PROFISSIONAIS NA MODALIDADE CIVIL**, Tipo de Obra/Serviço: **LEVANTAMENTOS TOPOGRÁFICOS - ÁREA URBANA** Serviço Contratado: **EXECUÇÃO**

**Observações:**

**PREGÃO PRESENCIAL 139/2011**  
**ORDEM DE SERVIÇO Nº 76**  
**ALINHAMENTO DE LOTE URBANO - ITEM 1.1**  
**PROCESSO 5077**

*[Handwritten signature]*

*[Handwritten initials and marks]*



*[Handwritten numbers 304/122]*



**Certidão de Acervo Técnico - CAT**  
**Resolução nº 1.025, de 30 de outubro de 2009**

**CREA-PR**

**Certidão de Acervo Técnico**

**Conselho Regional de Engenharia e Agronomia do Paraná**

**6207/2013**

Número da ART: **20123838713** Situação da ART: BAIXA POR CONCLUSÃO DE OBRA/SERVIÇO  
 Tipo de ART: ART de Obra ou Serviço Registrada em: 03/10/2012 Baixada em: 17/07/2013 Forma de registro: Inicial  
 Participação técnica: Individual  
 Empresa contratada: **GPO PARTICIPAÇÕES LTDA - ME**

Contratante: **PREFEITURA MUNICIPAL DE SÃO MATEUS DO SUL** CNPJ: **76.021.450/0001-22**

Rua: RUA BARÃO DO RIO BRANCO Nº: 431

Complemento: Bairro: CENTRO

Cidade: SAO MATEUS DO SUL UF: PR CEP: 83900-000

Contrato: 283/2011 celebrado em 01/09/2012

Valor do contrato: R\$ 1.410,50 Tipo de contratante: Pessoa Jurídica (Direito Público) brasileira

Dimensão: 650,00 Unidade de Medida: METRO

Ação Institucional:

Endereço da obra/serviço: RUA WALTER TETUY DAS NEVES E OUTRAS Nº: S/N

Bairro: BAIRRO NÃO INFORMADO

Cidade: SAO MATEUS DO SUL

UF: PR

CEP: 83900-000

Coordenadas Geográficas:

Data de início: 01/09/2012 Conclusão efetiva: 30/09/2012

Finalidade: Outro

Proprietário:

CPF:

Atividade Técnica: Tipo de Contrato: **PRESTAÇÃO DE SERVIÇOS**, Atividade Técnica: **PROJETO E EXECUÇÃO DE OBRA OU SERVIÇO TÉCNICO**, Área de Competência: **SERVIÇOS TÉCNICOS PROFISSIONAIS NA MODALIDADE CIVIL**, Tipo de Obra/Serviço: **LEVANTAMENTOS TOPOGRÁFICOS - ÁREA URBANA**, Serviço Contratado: **EXECUÇÃO**

**Observações:**

PREGÃO PRESENCIAL 139/2011

ORDEM DE SERVIÇO Nº 77

ALINHAMENTO DE POSTE - ITEM 14

RUA WALTER TETUY DAS NEVES, RUA BASÍLIO YACISYN, RUA IGNÁCIO IMIANOWSKI E RUA TRES  
 PROCESSO 5035



*[Handwritten signature]*



*105/182*



Certidão de Acervo Técnico - CAT  
Resolução nº 1.025, de 30 de outubro de 2009

**CREA-PR**

Certidão de Acervo  
Técnico

Conselho Regional de Engenharia e Agronomia do Paraná

6207/2013

Número da ART: **20123838756** Situação da ART: BAIXA POR CONCLUSÃO DE OBRA/SERVIÇO  
Tipo de ART: ART de Obra ou Serviço Registrada em: 03/10/2012 Baixada em: 17/07/2013 Forma de registro: Inicial  
Participação técnica: Individual  
Empresa contratada: **GPO PARTICIPAÇÕES LTDA - ME**

Contratante: **PREFEITURA MUNICIPAL DE SÃO MATEUS DO SUL** CNPJ: **76.021.450/0001-22**

Rua: **RUA BARÃO DO RIO BRANCO** Nº: 431

Complemento: Bairro: **CENTRO**

Cidade: **SAO MATEUS DO SUL** UF: **PR** CEP: **83900-000**

Contrato: **283/2011** celebrado em 01/09/2012

Valor do contrato: **R\$ 1.302,00** Tipo de contratante: Pessoa Jurídica (Direito Público) brasileira

Dimensão: **600,00** Unidade de Medida: **METRO**

Ação Institucional:

Endereço da obra/serviço: **RUA JOÃO GABRIEL MARTINS E OUTRAS** Nº: **S/N**

Bairro: **BAIRRO NÃO INFORMADO**

Cidade: **SAO MATEUS DO SUL**

UF: **PR**

CEP: **83900-000**

Coordenadas Geográficas:

Data de início: **01/09/2012** Conclusão efetiva: **30/09/2012**

Finalidade: **Outro**

Proprietário:

CPF:

Atividade Técnica: Tipo de Contrato: **PRESTAÇÃO DE SERVIÇOS**, Atividade Técnica: **PROJETO E EXECUÇÃO DE OBRA OU SERVIÇO TÉCNICO**, Área de Competência: **SERVIÇOS TÉCNICOS PROFISSIONAIS NA MODALIDADE CIVIL**, Tipo de Obra/Serviço: **LEVANTAMENTOS TOPOGRÁFICOS - ÁREA URBANA**, Serviço Contratado: **EXECUÇÃO**

**Observações:**

**PREGÃO PRESENCIAL 139/2011**

**ORDEM DE SERVIÇO Nº 78**

**ALINHAMENTO DE POSTE - ITEM 14**

**RUAS JOÃO GABRIEL MARTINS, ULISSES FARIA, GUILHERME KANTOR E ALTINO PEREIRA DE LIMA**

**PROCESSO 5036**



*[Handwritten signature]*



*[Handwritten notes and signatures]*  
106  
122



Certidão de Acervo Técnico - CAT  
Resolução nº 1.025, de 30 de outubro de 2009

**CREA-PR**

Certidão de Acervo  
Técnico

Conselho Regional de Engenharia e Agronomia do Paraná

6207/2013

Número da ART: **20123838780** Situação da ART: BAIXA POR CONCLUSÃO DE OBRA/SERVIÇO  
Tipo de ART: ART de Obra ou Serviço Registrada em: 03/10/2012 Baixada em: 17/07/2013 Forma de registro: Inicial  
Participação técnica: Individual

Empresa contratada: **GPO PARTICIPAÇÕES LTDA - ME**

Contratante: **PREFEITURA MUNICIPAL DE SÃO MATEUS DO SUL CNPJ: 76.021.450/0001-22**

Rua: RUA BARÃO DO RIO BRANCO Nº: 431

Complemento: Bairro: CENTRO

Cidade: SAO MATEUS DO SUL UF: PR CEP: 83900-000

Contrato: 283/2011 celebrado em 01/09/2012

Valor do contrato: R\$ 708,97 Tipo de contratante: Pessoa Jurídica (Direito Público) brasileira

Dimensão: 1,00 Unidade de Medida: LOTE

Ação Institucional:

Endereço da obra/serviço: RUA JOÃO CREVELIN SOBRINHO Nº: S/N

Bairro: VILA PALMEIRINHA

Cidade: SAO MATEUS DO SUL

UF: PR

CEP: 83900-000

Coordenadas Geográficas:

Data de início: 01/09/2012 Conclusão efetiva: 30/09/2012

Finalidade: Outro

Proprietário:

CPF:

Atividade Técnica: Tipo de Contrato: **PRESTAÇÃO DE SERVIÇOS**, Atividade Técnica: **PROJETO E EXECUÇÃO DE OBRA OU SERVIÇO TÉCNICO**, Área de Competência: **SERVIÇOS TÉCNICOS PROFISSIONAIS NA MODALIDADE CIVIL**, Tipo de Obra/Serviço: **LEVANTAMENTOS TOPOGRÁFICOS - ÁREA URBANA**, Serviço Contratado: **EXECUÇÃO**

**Observações:**

PREGÃO PRESENCIAL 139/2011

ORDEM DE SERVIÇO Nº 79

ALINHAMENTO DE LOTE URBANO - ITEM 1.1

PROCESSO 5320



*[Handwritten signature]*

*[Handwritten signatures and initials]*





Certidão de Acervo Técnico - CAT  
Resolução nº 1.025, de 30 de outubro de 2009

**CREA-PR**

Certidão de Acervo  
Técnico

Conselho Regional de Engenharia e Agronomia do Paraná

6207/2013

Número da ART: **20123838829** Situação da ART: BAIXA POR CONCLUSÃO DE OBRA/SERVIÇO  
Tipo de ART: ART de Obra ou Serviço Registrada em: 03/10/2012 Baixada em: 17/07/2013 Forma de registro: Inicial  
Participação técnica: Individual

Empresa contratada: **GPO PARTICIPAÇÕES LTDA - ME**

Contratante: **PREFEITURA MUNICIPAL DE SÃO MATEUS DO SUL CNPJ: 76.021.450/0001-22**

Rua: **RUA BARÃO DO RIO BRANCO Nº: 431**

Complemento: **Bairro: CENTRO**

Cidade: **SAO MATEUS DO SUL UF: PR CEP: 83900-000**

Contrato: **283/2011 celebrado em 01/09/2012**

Valor do contrato: **R\$ 286,20** Tipo de contratante: Pessoa Jurídica (Direito Público) brasileira

Dimensão: **2,00** Unidade de Medida: **HORA**

Ação Institucional:

Endereço da obra/serviço: **IMÓVEL DO SR. VITOLDO FIGURSKI Nº: S/N**

Bairro: **PAIOL GRANDE**

Cidade: **SAO MATEUS DO SUL**

UF: **PR**

CEP: **83900-000**

Coordenadas Geográficas:

Data de início: **01/09/2012** Conclusão efetiva: **30/09/2012**

Finalidade: **Outro**

Proprietário:

CPF:

Atividade Técnica: Tipo de Contrato: **PRESTAÇÃO DE SERVIÇOS**, Atividade Técnica: **PROJETO E EXECUÇÃO DE OBRA OU SERVIÇO TÉCNICO**, Área de Competência: **SERVIÇOS TÉCNICOS PROFISSIONAIS NA MODALIDADE CIVIL**, Tipo de Obra/Serviço: **LEVANTAMENTOS TOPOGRÁFICOS - ÁREA URBANA** Serviço Contratado: **EXECUÇÃO**

**Observações:**

**PREGÃO PRESENCIAL 139/2011**

**ORDEM DE SERVIÇO Nº 80**

**ASSESSORIA TÉCNICA EM AGRIMENSURA - ITEM 27**

**PROCESSO 5060**



*[Handwritten signature]*

*[Handwritten signature]*

*[Handwritten signature]*

*[Handwritten signature]*

*[Handwritten signature]*





Certidão de Acervo Técnico - CAT  
Resolução nº 1.025, de 30 de outubro de 2009

**CREA-PR**

Certidão de Acervo  
Técnico

Conselho Regional de Engenharia e Agronomia do Paraná

6207/2013

Número da ART: **20123848034** Situação da ART: BAIXA POR CONCLUSÃO DE OBRA/SERVIÇO  
Tipo de ART: ART de Obra ou Serviço Registrada em: 03/10/2012 Baixada em: 17/07/2013 Forma de registro: Inicial  
Participação técnica: Individual

Empresa contratada: **GPO PARTICIPAÇÕES LTDA - ME**

Contratante: **PREFEITURA MUNICIPAL DE SÃO MATEUS DO SUL CNPJ: 76.021.450/0001-22**

Rua: RUA BARÃO DO RIO BRANCO Nº: 431

Complemento: Bairro: CENTRO

Cidade: SAO MATEUS DO SUL UF: PR CEP: 83900-000

Contrato: 283/2011 celebrado em 01/09/2012

Valor do contrato: R\$ 4.320,00 Tipo de contratante: Pessoa Jurídica (Direito Público) brasileira

Dimensão: 3,00 Unidade de Medida: H/D

Ação Institucional:

Endereço da obra/serviço: RUA JOÃO BETTEGA Nº: S/N

Bairro: ÁREA INDUSTRIAL

Cidade: SAO MATEUS DO SUL

UF: PR

CEP: 83900-000

Coordenadas Geográficas:

Data de início: 01/09/2012 Conclusão efetiva: 30/09/2012

Finalidade: Outro

Proprietário:

CPF:

Atividade Técnica: Tipo de Contrato: **PRESTAÇÃO DE SERVIÇOS**, Atividade Técnica: **PROJETO E EXECUÇÃO DE OBRA OU SERVIÇO TÉCNICO**, Área de Competência: **SERVIÇOS TÊC PROFISSIONAIS NA MODALIDADE CIVIL**, Tipo de Obra/Serviço: **LEVANTAMENTOS TOPOGRÁFICOS - ÁREA URBANA** Serviço Contratado: **EXECUÇÃO**

**Observações:**

PREGÃO PRESENCIAL 139/2011

ORDEM DE SERVIÇO Nº 81

DEMARCAÇÃO DE OBRAS DE CONSTRUÇÃO CIVIL - ITEM 18

LOCAL: RUA JOÃO BETTEGA E TERRENO DA PREFEITURA EM FRENTE A PETROBRÁS (IERE)



*[Handwritten signature]*

*[Handwritten signature]*

*[Handwritten signature]*

*[Handwritten signature]*



*[Handwritten signature]*  
109 / 122



Certidão de Acervo Técnico - CAT  
Resolução nº 1.025, de 30 de outubro de 2009

**CREA-PR**

Certidão de Acervo  
Técnico

Conselho Regional de Engenharia e Agronomia do Paraná

6207/2013

Número da ART: **20123848190** Situação da ART: BAIXA POR CONCLUSÃO DE OBRA/SERVIÇO  
Tipo de ART: ART de Obra ou Serviço Registrada em: 03/10/2012 Baixada em: 17/07/2013 Forma de registro: Inicial  
Participação técnica: Individual

Empresa contratada: **GPO PARTICIPAÇÕES LTDA - ME**

Contratante: **PREFEITURA MUNICIPAL DE SÃO MATEUS DO SUL** CNPJ: **76.021.450/0001-22**

Rua: **RUA BARÃO DO RIO BRANCO** Nº: 431

Complemento: Bairro: **CENTRO**

Cidade: **SAO MATEUS DO SUL** UF: **PR** CEP: **83900-000**

Contrato: **283/2011** celebrado em **01/09/2012**

Valor do contrato: **R\$ 1.440,00** Tipo de contratante: Pessoa Jurídica (Direito Público) brasileira

Dimensão: **1,00** Unidade de Medida: **H/D**

Ação Institucional:

Endereço da obra/serviço: **CRECHE** Nº: **S/N**

Bairro: **BAIRRO TAMAREIRAS**

Cidade: **SAO MATEUS DO SUL**

UF: **PR**

CEP: **83900-000**

Coordenadas Geográficas:

Data de início: **01/09/2012** Conclusão efetiva: **30/09/2012**

Finalidade: **Outro**

Proprietário:

CPF:

Atividade Técnica: Tipo de Contrato: **PRESTAÇÃO DE SERVIÇOS**, Atividade Técnica: **PROJETO E EXECUÇÃO DE OBRA OU SERVIÇO TÉCNICO**, Área de Competência: **SERVIÇOS TÊC PROFISSIONAIS NA MODALIDADE CIVIL**, Tipo de Obra/Serviço: **LEVANTAMENTOS TOPOGRÁFICOS - ÁREA URBANA**, Serviço Contratado: **EXECUÇÃO**

**Observações:**

**PREGÃO PRESENCIAL 139/2011**

**ORDEM DE SERVIÇO Nº 82**

**DEMARCAÇÃO DE OBRAS DE CONSTRUÇÃO CIVIL - ITEM 18**

**LOCAL: CRECHE NO BAIRRO TAMAREIRAS**



*[Handwritten signature]*

*[Handwritten signature]*

*[Handwritten signature]*

*[Handwritten signature]*

*[Handwritten signature]*





Certidão de Acervo Técnico - CAT  
Resolução nº 1.025, de 30 de outubro de 2009

**CREA-PR**

Certidão de Acervo  
Técnico

Conselho Regional de Engenharia e Agronomia do Paraná

6207/2013

Número da ART: **20123848360** Situação da ART: BAIXA POR CONCLUSÃO DE OBRA/SERVIÇO  
Tipo de ART: ART de Obra ou Serviço Registrada em: 03/10/2012 Baixada em: 17/07/2013 Forma de registro: Inicial  
Participação técnica: Individual

Empresa contratada: **GPO PARTICIPAÇÕES LTDA - ME**

Contratante: **PREFEITURA MUNICIPAL DE SÃO MATEUS DO SUL** CNPJ: **76.021.450/0001-22**

Rua: **RUA BARÃO DO RIO BRANCO** Nº: **431**

Complemento: **Bairro: CENTRO**

Cidade: **SAO MATEUS DO SUL** UF: **PR** CEP: **83900-000**

Contrato: **283/2011** celebrado em **01/09/2012**

Valor do contrato: **R\$ 10.080,00** Tipo de contratante: **Pessoa Jurídica (Direito Público) brasileira**

Dimensão: **7,00** Unidade de Medida: **H/D**

Ação Institucional:

Endereço da obra/serviço: **PISTA DE ATLETISMO** Nº: **S/N**

Bairro: **VILA AMARAL**

Cidade: **SAO MATEUS DO SUL**

UF: **PR**

CEP: **83900-000**

Coordenadas Geográficas:

Data de início: **01/09/2012** Conclusão efetiva: **30/09/2012**

Finalidade: **Outro**

Proprietário:

CPF:

Atividade Técnica: Tipo de Contrato: **PRESTAÇÃO DE SERVIÇOS**, Atividade Técnica: **PROJETO E EXECUÇÃO DE OBRA OU SERVIÇO TÉCNICO**, Área de Competência: **SERVIÇOS TÉCNICOS PROFISSIONAIS NA MODALIDADE CIVIL**, Tipo de Obra/Serviço: **LEVANTAMENTOS TOPOGRÁFICOS - ÁREA URBANA** Serviço Contratado: **EXECUÇÃO**

**Observações:**

**PREGÃO PRESENCIAL 139/2011**

**ORDEM DE SERVIÇO Nº 83**

**DEMARCAÇÃO DE OBRAS DE CONSTRUÇÃO CIVIL - ITEM 18**

**LOCAL: PISTA DE ATLETISMO VILA AMARAL**



*[Handwritten signature]*

*[Handwritten signature]*

*[Handwritten signature]*

*[Handwritten signature]*

*[Handwritten signature]*



*[Handwritten signature]*





**Certidão de Acervo Técnico - CAT**  
Resolução nº 1.025, de 30 de outubro de 2009

**CREA-PR**

**Certidão de Acervo Técnico**

**Conselho Regional de Engenharia e Agronomia do Paraná**

**6207/2013**

Número da ART: **20123848441** Situação da ART: BAIXA POR CONCLUSÃO DE OBRA/SERVIÇO  
Tipo de ART: ART de Obra ou Serviço Registrada em: 03/10/2012 Baixada em: 17/07/2013 Forma de registro: Inicial  
Participação técnica: Individual

Empresa contratada: **GPO PARTICIPAÇÕES LTDA - ME**

Contratante: **PREFEITURA MUNICIPAL DE SÃO MATEUS DO SUL** CNPJ: **76.021.450/0001-22**

Rua: **RUA BARÃO DO RIO BRANCO** Nº: **431**

Complemento: **Bairro: CENTRO**

Cidade: **SAO MATEUS DO SUL** UF: **PR** CEP: **83900-000**

Contrato: **283/2011** celebrado em **01/09/2012**

Valor do contrato: **R\$ 1.144,88** Tipo de contratante: **Pessoa Jurídica (Direito Público) brasileira**

Dimensão: **8,00** Unidade de Medida: **HORA**

Ação Institucional:

Endereço da obra/serviço: **RUA JOÃO BETTEGA** Nº: **S/N**

Bairro: **BAIRRO INDUSTRIAL**

Cidade: **SAO MATEUS DO SUL**

UF: **PR**

CEP: **83900-000**

Coordenadas Geográficas:

Data de início: **01/09/2012** Conclusão efetiva: **30/09/2012**

Finalidade: **Outro**

Proprietário:

CPF:

Atividade Técnica: Tipo de Contrato: **PRESTAÇÃO DE SERVIÇOS**, Atividade Técnica: **PROJETO E EXECUÇÃO DE OBRA OU SERVIÇO TÉCNICO**, Área de Competência: **SERVIÇOS TÊC PROFISSIONAIS NA MODALIDADE CIVIL**, Tipo de Obra/Serviço: **LEVANTAMENTOS TOPOGRÁFICOS - ÁREA URBANA** Serviço Contratado: **EXECUÇÃO**

**Observações:**

**PREGÃO PRESENCIAL 139/2011**

**ORDEM DE SERVIÇO Nº 84**

**ASSESSORIA TÉCNICA EM AGRIMENSURA - ITEM 27**

**LOCAL: MUDANÇA DE TRAÇADO DA RUA JOÃO BETTEGA NO BAIRRO INDUSTRIAL**

**CERTIFICAMOS, finalmente, que se encontra vinculado à presente Certidão de Acervo Técnico - CAT, conforme selos de segurança A 016.393, o atestado expedido pelo contratante da obra/serviço, a quem cabe a responsabilidade pela veracidade e exatidão das informações nele constantes.**

**Certidão de Acervo Técnico nº 6207/2013**

**29/04/2021 11:36**

A CAT à qual o atestado está vinculado é o documento que comprova o registro do atestado no Crea.

A CAT à qual o atestado está vinculado constituirá prova da capacidade técnico-profissional da pessoa jurídica somente se o responsável técnico indicado estiver ou venha a ser integrado ao seu quadro técnico por meio de declaração entregue no momento da habilitação ou da entrega das propostas.

A CAT é válida em todo território nacional.

A CAT perderá a validade no caso de modificação dos dados técnicos qualitativos ou quantitativos nela contidos em razão de substituição ou anulação de ART.

A autenticidade e a validade desta certidão deve ser confirmada no site do Crea-PR, no endereço <https://www.crea-pr.org.br>, informando o número do protocolo: 246269/2013.

A falsificação deste documento constitui crime previsto no Código Penal Brasileiro, sujeitando o autor à respectiva ação penal.



*[Handwritten signature]*

*[Handwritten mark]*

*[Handwritten mark]*

Conselho Regional de Engenharia e Agronomia do Paraná

0800 041 0067

[www.crea-pr.org.br](http://www.crea-pr.org.br)



**CREA-PR**  
Conselho Regional de Engenharia e Agronomia do Paraná

*[Handwritten signature]*



ESTADO DO PARANÁ

# MUNICÍPIO DE SÃO MATEUS DO SUL



## ATESTADO DE CAPACIDADE TÉCNICA

A PREFEITURA MUNICIPAL DE SÃO MATEUS DO SUL, no uso de suas atribuições legais, CERTIFICA, para os devidos fins, que a empresa GPO PARTICIPAÇÕES LTDA, sediada na Rua Veríssimo Marques, 1885 – Centro - São José dos Pinhais/PR, inscrita no CNPJ sob n.º 10.504.936/0001-03, executou de maneira satisfatória, os serviços abaixo relacionados:

Serviço: Agrimensura, topografia e georreferenciamento realizados no perímetro urbano e rural do Município de São Mateus do Sul.

Pregão Presencial n.º 139/2011- P.M.S.M.S.

Responsável Técnico: Engenheiro Civil Carlos Henrique Sielski Marquardt – Crea/PR 65.783/D.

Relação de Serviços, nº das ART's e períodos de execução: TABELA ANEXA.


Atestamos também que os serviços foram elaborados dentro da técnica disponível, georeferenciados pela rede de marcos topográficos municipal, nada havendo que desabone o profissional.

Por ser expressão da verdade, assino o presente atestado.

São Mateus do Sul, 19 de julho 2013



\_\_\_\_\_  
Wilherme Distéfano Santos  
Arquiteto e Urbanista  
CAU A70153-0





ESTADO DO PARANÁ

# MUNICÍPIO DE SÃO MATEUS DO SUL



## RELAÇÃO DE SERVIÇOS, Nº DAS ART'S E PERÍODOS DE EXECUÇÃO:

Nº art	OS	Descrição do serviço	Dimensão	Ud	Local	Início	Fim
20121930523	30	ASSESSORIA TÉCNICA DEMARCAÇÃO	2,00	h	PISTA DE ATLETISMO VILA AMARAL	1/5/2012	25/5/2012
20121924795	30	GEORREFERENCIAMENTO DE IMÓVEIS	1,00	ud	RUA 13 DE MAIO, 141 - VILA FATTY	1/5/2012	25/5/2012
20121925406	31	GEORREFERENCIAMENTO DE IMÓVEIS	1,00	ud	RUA ULISSES FARIA S/N - BAIRRO INDUSTRIAL	1/5/2012	25/5/2012
20121925538	32	GEORREFERENCIAMENTO DE IMÓVEIS	1,00	ud	RUA ULISSES FARIA 1145	1/5/2012	25/5/2012
20121925708	33	GEORREFERENCIAMENTO DE IMÓVEIS	1,00	ud	RUA DONA ESTEFÂNIA S/N - VILA PINHEIRINHO PROCESSO	1/5/2012	25/5/2012
20121926143	34	GEORREFERENCIAMENTO DE IMÓVEIS	1,00	ud	RUA IVAN UBRICH ESQ RUA MAX WOLFF - VILA PINHEIRINHO	1/5/2012	25/5/2012
20121926186	36	LEVANTAMENTO PLANIALTIMÉTRICO	7.000,00	m²	RUA NEY AMINTAS DE BARROS BRAGA - VILA DONA HERMÍNIA	1/5/2012	25/5/2012
20121926356	37	LEVANTAMENTO ALTIMÉTRICO DE EIXO PARA PROJETOS DE DRENAGEM	850,00	m	RUA NEY AMINTAS DE BARROS BRAGA - VILA DONA HERMÍNIA	1/5/2012	25/5/2012
20121929231	38	LEVANTAMENTO PLANIALTIMÉTRICO	9.760,00	m²	RUA THEODORO TOPPEL - VILA AMARAL	1/5/2012	25/5/2012
20121928952	39	LEVANTAMENTO ALTIMÉTRICO DE EIXO PARA PROJETOS DE DRENAGEM	488,00	m	RUA THEODORO TOPPEL - VILA AMARAL	1/5/2012	25/5/2012
20121929290	40	LEVANTAMENTO PLANIALTIMÉTRICO	7.320,00	m²	LEVANTAMENTO PLANIALTIMÉTRICO PARCIAL DA RUA MARCELO JANOSKI	1/5/2012	25/5/2012
20121929630	41	LEVANTAMENTO ALTIMÉTRICO DE EIXO PARA PROJETOS DE DRENAGEM	366,00	m	RUA MARCELO JANOSKI - VILA NEPOMOÇENO	1/5/2012	25/5/2012
20121929916	42	CADASTRAMENTO GEORREFERENCIADO DE POSTES	11,00	ud	RUA SETE DE SETEMBRO - VILA DONA HERMÍNIA	1/5/2012	25/5/2012
20121930680	44	ASSESSORIA TÉCNICA PARA DEMARCAÇÃO TERRENO	2,00	h	VILA AMERICANA	1/5/2012	25/5/2012
20121931724	45	DESMEMBRAMENTO DE LOTE URBANO	546,33	m²	PROLONGAMENTO DA RUA DOMINGOS CUNHA MACIEL, S/N	1/5/2012	25/5/2012
20121931821	46	LEVANTAMENTO PLANIALTIMÉTRICO	7.910,47	m²	RUA LUDOVICO BIANEK, S/N	1/5/2012	25/5/2012
20121931937	47	DESMEMBRAMENTO DE LOTE URBANO	13.546,18	m²	RUA LUDOVICO BIANEK, S/N	1/5/2012	25/5/2012
20122101067	48	DESMEMBRAMENTO DE LOTE URBANO	4.202,47	m²	RUA MANOEL DA CUNHA BITTENCOURT, S/N - VILA BARRA DO SUL	31/5/2012	20/6/2012
20122458518	49	LEVANTAMENTO PLANIALTIMÉTRICO	2.016,00	m²	RUA FERNANDO JANOWSKI PORÊNDIA, S/N - BAIRRO TAMAREIRAS	18/6/2012	29/6/2012

PREFEITURA MUNICIPAL

Rua Barão do Rio Branco, 431 - Caixa Postal: 14 - Fone (0xx) 3912 7008 - Fax (0xx) 3912 7012 - CEP 83900-000 - São Mateus do Sul - PR

Andree P  
 Dalton B C  
 Denis H B C  
 Edson T d R  
 Gisele B  
 Leila R B  
 Thais A K

CNPJ: 17.021.450/0001-22  
 - DOCUMENTO AO TÉRMINO -

**CREA-PR**


O SELO DE AUTENTICIDADE FICARÁ AFIIXADO NA ÚLTIMA FOLHA

Handwritten notes and signatures on the right margin, including a large 'N' and a signature.



ESTADO DO PARANÁ

# MUNICÍPIO DE SÃO MATEUS DO SUL



20122101156	50	LEVANTAMENTO PLANIALTIMÉTRICO DE PERÍMETRO E DIVISÃO	99.825,00	m²	PROLONGAMENTO DA RUA GUSTAVO EHLKE MATRÍCULA: 9962	31/5/2012	20/6/2012
20122458640	51	LEVANTAMENTO PLANIALTIMÉTRICO	2.000,00	m²	COSAMAR S/N	18/6/2012	29/6/2012
20122458712	52	LEVANTAMENTO PLANIALTIMÉTRICO	4.000,00	m²	COLÉGIO SÃO MATEUS S/N	18/6/2012	29/6/2012
20122458771	53	LEVANTAMENTO PLANIALTIMÉTRICO	2.418,00	m²	RUA THEODORO RUTKEWSKI S/N	18/6/2012	29/6/2012
20122631821	54	UNIFICAÇÃO DAS MATRÍCULAS DO ESTÁDIO MUNICIPAL DA VILA AMARAL. RUA EVALDO GAENSLY, VILA AMARAL MATRÍCULAS 14.481, 16.651, 19.824 E 19.885	1,00	ud	RUA EVALDO GAENSLY S/N	4/6/2012	15/6/2012
20122189533	54	DESMEMBRAMENTO DA MATRÍCULA 19.910	15.675,00	m²	PROLONGAMENTO DA RUA GUSTAVO EHLKE, S/N COLÔNIA CACHOEIRA AREA 01	4/6/2012	15/6/2012
20122458828	55	LEVANTAMENTO PLANIALTIMÉTRICO DE PERÍMETRO E DIVISÃO	15.675,00	m²	PROLONGAMENTO DA RUA GUSTAVO EHLKE S/N	18/6/2012	29/6/2012
20122458950	56	LEVANTAMENTO PLANIALTIMÉTRICO	312,00	m²	RUA DARNÁSIO FERREIRA MAYER, ESQUINA COM RUA ERNESTO BIZINÉLLI, S/N - BAIRRO TAMAREIRAS	18/6/2012	29/6/2012
20122459085	57	GEORREFERENCIAMENTO DE IMÓVEIS	1,00	lote	AV PALMEIRINHA S/N	18/6/2012	29/6/2012
20122459328	58	LEVANTAMENTO PLANIALTIMÉTRICO	1.000,00	m²	ESCOLA ESTADUAL PROF. ORLANDA DISTEFANI SANTOS	18/6/2012	29/6/2012
20122459417	59	LEVANTAMENTO PLANIALTIMÉTRICO	4.000,00	m²	ESCOLA MUNICIPAL PEDRO EFFKO S/N	18/6/2012	29/6/2012
20123838241	60	GEORREFERENCIAMENTO DE IMÓVEIS	1,00	lote	AV. PALMEIRINHA S/N	1/9/2012	30/9/2012
20123838292	61	GEORREFERENCIAMENTO DE IMÓVEIS	1,00	lote	R CASSEMIRO WITKOSKI ESQ R SERGIO MACUCO S/N	1/9/2012	30/9/2012
20123838322	62	GEORREFERENCIAMENTO DE IMÓVEIS	1,00	lote	AV. MARGINAL ESQ R. D. PEDRO II S/N	1/9/2012	30/9/2012
20123838365	63	GEORREFERENCIAMENTO DE IMÓVEIS	1,00	lote	RUA RODOLFO WOLFF S/N	1/9/2012	30/9/2012
20123838381	64	GEORREFERENCIAMENTO DE IMÓVEIS	1,00	lote	RUA LEDY AFONSO RODERJAN S/N	1/9/2012	30/9/2012
20123838411	65	GEORREFERENCIAMENTO DE IMÓVEIS	1,00	lote	RUA PEDRO IGNAZEWSKI S/N	1/9/2012	30/9/2012
20123838420	66	GEORREFERENCIAMENTO DE IMÓVEIS	1,00	lote	RUA TENENTE MAX WOLFF S/N	1/9/2012	30/9/2012
20123838454	67	GEORREFERENCIAMENTO DE IMÓVEIS	1,00	lote	RUA TENENTE MAX WOLFF S/N	1/9/2012	30/9/2012
20123838470	68	GEORREFERENCIAMENTO DE IMÓVEIS	1,00	lote	RUA TENENTE MAX WOLFF S/N	1/9/2012	30/9/2012

19  
 DE NOTAS  
 São José dos Pinhais - PR  
 RUA TENENTE MAX WOLFF S/N  
 AUTENTICAÇÃO  
 Confira com o ORIGINAL apresentado  
 R MARG FRENTE AO  
 TREVO BR 476 COM PR 151  
 S/N 8 NOV 2021

SELADO E TERMO  
 Andrea P  
 Daiane d S C B  
 Denis H B C  
 Edson T d R  
 Giovana L P  
 Gislaine C Y  
 Thais AK

PREFEITURA MUNICIPAL

Rua Barão do Rio Branco, 431 - Caixa Postal 14 - Fone (0xx) 3912 7008 - Fax (0xx) 3912 3342 - CEP 83950-000 - São Mateus do Sul - PR

**CREA-PR**

O SELO DE AUTENTICIDADE FOI AFIXADO NA ÚLTIMA FOLHA

h  
 g  
 115  
 122



ESTADO DO PARANÁ

# MUNICÍPIO DE SÃO MATEUS DO SUL



20123838500	69	GEORREFERENCIAMENTO DE IMÓVEIS	1,00	lote	CONTINUAÇÃO RUA JOÃO GABRIEL MARTINS S/N	1/9/2012	30/9/2012
20123838535	70	GEORREFERENCIAMENTO DE IMÓVEIS	1,00	lote	RUA ESTANISLAU BURGINSKI 757	1/9/2012	30/9/2012
20123838551	71	CADASTRAMENTO GEORREFERENCIADO DE POSTES	20,00	ud	R. PEDRO HEFFIKO, R. JOAQUIM P. DE LIMA S/N	1/9/2012	30/9/2012
20123838578	72	CADASTRAMENTO GEORREFERENCIADO DE POSTES	15,00	ud	RUA RODOLFO WOLFF S/N	1/9/2012	30/9/2012
20123838594	73	GEORREFERENCIAMENTO DE IMÓVEIS	1,00	lote	RUA LUCIANO STENCEL S/N	1/9/2012	30/9/2012
20123838608	74	CADASTRAMENTO GEORREFERENCIADO DE POSTES	3,00	ud	RUA D. PEDRO II ESQ. R. GUILHERME KANTOR S/N	1/9/2012	30/9/2012
20123838632	75	ASSESSORIA TÉCNICA EM AGRIMENSURA	2,00	h	ESTRADA MUNICIPAL DO TURVO - 15KM S/N	1/9/2012	30/9/2012
20123838659	76	GEORREFERENCIAMENTO DE IMÓVEIS	1,00	lote	RUA THEODORO RUTCKEWSKI S/N	1/9/2012	30/9/2012
20123838713	77	CADASTRAMENTO GEORREFERENCIADO DE POSTES	33,00	ud	RUA WALTER TETUY DAS NEVES, RUA BASÍLIO YACISYN, RUA IGNÁCIO IMIANOWSKI E RUA TRES	1/9/2012	30/9/2012
20123838756	78	CADASTRAMENTO GEORREFERENCIADO DE POSTES	30,00	ud	RUAS JOÃO GABRIEL MARTINS, ULISSES FARIA, GUILHERME KANTOR E ALTINO PEREIRA DE LIMA	1/9/2012	30/9/2012
20123838780	79	GEORREFERENCIAMENTO DE IMÓVEIS	1,00	lote	RUA JOÃO CREVELIN SOBRINHO S/N	1/9/2012	30/9/2012
20123838829	80	ASSESSORIA TÉCNICA EM AGRIMENSURA	8,00	h	IMÓVEL DO SR. VITOLDO FIGURSKI S/N	1/9/2012	30/9/2012
20123848034	81	GEORREFERENCIAMENTO DE IMÓVEIS	3,00	H/D	RUA JOÃO BETTEGA S/N	1/9/2012	30/9/2012
20123848190	82	GEORREFERENCIAMENTO DE IMÓVEIS	1,00	H/D	CRECHE NO BAIRRO TAMAREIRAS	1/9/2012	30/9/2012
20123848360	83	GEORREFERENCIAMENTO DE IMÓVEIS	7,00	H/D	PISTA DE ATLETISMO VILA AMARAL	1/9/2012	30/9/2012
20123848441	84	ASSESSORIA TÉCNICA EM AGRIMENSURA	8,00	h	MUDANÇA DE TRAÇADO DA RUA JOÃO BETTEGA NO BAIRRO INDUSTRIAL	1/9/2012	30/9/2012
20122631384		ESTUDO GEOLÓGICO, SONDAgens A TRADO E TESTE DE PERCOLAÇÃO DAS MATRICULAS 17.172 E 17.173 COM ÁREA TOTAL DE 1.462,51 M².	1.462,51	m²	RUA THEODORO RUTCKEWSKI S/N	2/7/2012	13/7/2012
20122631716		ESTUDO GEOLÓGICO, SONDAgens A TRADO E TESTE DE PERCOLAÇÃO DAS MATRICULAS COM ÁREA TOTAL DE 43.340,46 M² PARA IMPLANTAÇÃO DE CONJUNTO HABITACIONAL POPULAR.	43.340,46	m²	PROLONGAMENTO RUA PREF. EVALDO GAENSLY S/N	2/7/2012	13/7/2012


**1º TABELIONATO DE NOTAS**  
 São José dos Pinhais - PR  
 Bel. Dalton Bishop, Cordero  
**AUTENTICAÇÃO**  
 Confere como ORIGINAL apresentado  
 Em testemunho da verdade.

18 NOV. 2021

Guilherme Distéfano Santos  
 Arquiteto e Urbanista  
 CAU A7015310

Andréa P  
 Eliane d S C B  
 Dalton B C  
 Denis H B C  
 Edson T d R  
 Giovanna L P  
 Gislane C V  
 Lele R B  
 Thais Xyl  
 Tais M

Atestado registrado mediante vinculação à respectiva CAT  
 CREA - PR  
 A 016.393



Handwritten notes and signatures in blue ink, including the number 116/722.

**DECLARAÇÃO DE CONCORDÂNCIA COM OS TERMOS DO EDITAL E SEUS ANEXOS**

Ao Edital de **CONCORRÊNCIA Nº 21/2021 - REGISTRO DE PREÇO Nº 40/2021 - PROCESSO Nº 93/2021 - OBJETO:** Registro de Preço para CONTRATAÇÃO DE EMPRESA DE CONSULTORIA ESPECIALIZADA EM SERVIÇOS DE **LEVANTAMENTO TOPOGRÁFICO CADASTRAL E PLANIALTIMÉTRICO**, DENTRO DOS PERÍMETROS URBANO E RURAL DO MUNICÍPIO DE ITAPOÁ-SC, CONFORME ESPECIFICAÇÕES DO EDITAL E SEUS ANEXOS.

Razão Social: PRECISA SERVIÇOS DE TOPOGRAFIA EIRELI

CNPJ/MF nº: 35.012.118/0001-14

Endereço: Rua Veríssimo Marques, 1795 – sala 10    Bairro: Centro


CEP: 83005-410

Cidade/Estado: São José dos Pinhais - PR

**DECLARAMOS**, para todos os fins de direito e sob as penas da lei, especialmente para fins de prova em processo licitatório, junto a Prefeitura Municipal de Itapoá, que a empresa **PRECISA SERVICOS DE TOPOGRAFIA EIRELI** concorda plenamente com todos os termos deste edital e seus respectivos anexos.

Por ser expressão da verdade, firmamos a presente declaração.

São José dos Pinhais, 19 de novembro de 2021.



PRECISA SERVIÇOS DE TOPOGRAFIA EIRELI  
CNPJ: 35.012.118/0001-14  
Marcos Fernando Straube  
CPF: 673.091.279-00  
RG: 3971855-3/PR

**DECLARAÇÃO DE NÃO EXPLORAÇÃO AO TRABALHO INFANTIL (ARTIGO 7º INCISO XXXIII DA CONSTITUIÇÃO FEDERAL)**

Ao Edital de CONCORRÊNCIA Nº 21/2021- REGISTRO DE PREÇO Nº 40/2021 - PROCESSO Nº 93/2021 - **OBJETO:** Registro de Preço para CONTRATAÇÃO DE EMPRESA DE CONSULTORIA ESPECIALIZADA EM SERVIÇOS DE **LEVANTAMENTO TOPOGRÁFICO CADASTRAL E PLANIALTIMÉTRICO**, DENTRO DOS PERÍMETROS URBANO E RURAL DO MUNICÍPIO DE ITAPOÁ- SC, CONFORME ESPECIFICAÇÕES DO EDITAL E SEUS ANEXOS.

Razão Social: PRECISA SERVIÇOS DE TOPOGRAFIA EIRELI

CNPJ/MF nº: 35.012.118/0001-14

Endereço: Rua Veríssimo Marques, 1795 – sala 10 Bairro: Centro


CEP: 83005-410

Cidade/Estado: São José dos Pinhais - PR

**DECLARAMOS**, para todos os fins de direito e sob as penas da lei, que a empresa **PRECISA SERVICOS DE TOPOGRAFIA EIRELI**, em cumprimento ao disposto no inciso V do artigo 27, da Lei Federal nº 8.666/93, cumpre o disposto no artigo 7º, inciso XXXIII, da Constituição Federal de 1988, **não** promovendo o trabalho noturno, perigoso ou insalubre a menores de dezoito anos e de qualquer trabalho a menores de dezesseis anos, salvo na condição de aprendiz, a partir de quatorze anos.

Por ser expressão da verdade, firmamos a presente declaração.

São José dos Pinhais, 19 de novembro de 2021.



PRECISA SERVIÇOS DE TOPOGRAFIA EIRELI  
CNPJ: 35.012.118/0001-14  
Marcos Fernando Straube  
CPF: 673.091.279-00  
RG: 3971855-3/PR



**DECLARAÇÃO DE INEXISTÊNCIA DE FATO SUPERVENIENTE E IMPEDITIVO**

**Ao Edital de CONCORRÊNCIA Nº 21/2021- REGISTRO DE PREÇO Nº 40/2021 - PROCESSO Nº 93/2021 - OBJETO:** Registro de Preço para CONTRATAÇÃO DE EMPRESA DE CONSULTORIA ESPECIALIZADA EM SERVIÇOS DE **LEVANTAMENTO TOPOGRÁFICO CADASTRAL E PLANIALTIMÉTRICO**, DENTRO DOS PERÍMETROS URBANO E RURAL DO MUNICÍPIO DE ITAPOÁ- SC, CONFORME ESPECIFICAÇÕES DO EDITAL E SEUS ANEXOS.

Razão Social: PRECISA SERVIÇOS DE TOPOGRAFIA EIRELI

CNPJ/MF nº: 35.012.118/0001-14

Endereço: Rua Veríssimo Marques, 1795 – sala 10 Bairro: Centro


CEP: 83005-410

Cidade/Estado: São José dos Pinhais - PR

**DECLARAMOS**, para todos os fins de direito e sob as penas da lei, que a empresa **PRECISA SERVICOS DE TOPOGRAFIA EIRELI**, **não** foi declarada inidônea e **não** está suspensa em nenhum órgão público, federal, estadual ou municipal, nos termos do artigo 32 § 2º, da Lei Federal nº 8.666/93.

Por ser expressão da verdade, firmamos a presente declaração.

São José dos Pinhais, 19 de novembro de 2021.



PRECISA SERVICOS DE TOPOGRAFIA EIRELI  
CNPJ: 35.012.118/0001-14  
Marcos Fernando Straube  
CPF: 673.091.279-00  
RG: 3971855-3/PR



**DECLARAÇÃO DE ENQUADRAMENTO COMO MICROEMPRESA OU EMPRESA DE PEQUENO PORTE**

Ao Edital de CONCORRÊNCIA Nº 21/2021- REGISTRO DE PREÇO Nº 40/2021 - PROCESSO Nº 93/2021 - OBJETO: Registro de Preço para CONTRATAÇÃO DE EMPRESA DE CONSULTORIA ESPECIALIZADA EM SERVIÇOS DE **LEVANTAMENTO TOPOGRÁFICO CADASTRAL E PLANIALTIMÉTRICO**, DENTRO DOS PERÍMETROS URBANO E RURAL DO MUNICÍPIO DE ITAPOÁ- SC, CONFORME ESPECIFICAÇÕES DO EDITAL E SEUS ANEXOS.

Razão Social: PRECISA SERVIÇOS DE TOPOGRAFIA EIRELI

CNPJ/MF nº: 35.012.118/0001-14

Endereço: Rua Veríssimo Marques, 1795 – sala 10 Bairro: Centro


CEP: 83005-410

Cidade/Estado: São José dos Pinhais - PR

**DECLARAMOS**, para todos os fins de direito e sob as penas da lei, para os efeitos do disposto na Lei Complementar nº 123 de 14 de Dezembro de 2006, que a empresa **PRECISA SERVICOS DE TOPOGRAFIA EIRELI**, está enquadrada na categoria EPP (Pequeno Porte), bem como **não** está incluída nas hipóteses do §4º do art. 3º da Lei Complementar nº 123, de 14 de Dezembro de 2006.

Por ser expressão da verdade, firmamos a presente declaração.

São José dos Pinhais, 19 de novembro de 2021.



PRECISA SERVIÇOS DE TOPOGRAFIA EIRELI  
CNPJ: 35.012.118/0001-14  
Marcos Fernando Straube  
CPF: 673.091.279-00  
RG: 3971855-3/PR

**DECLARAÇÃO NEGATIVA DE VÍNCULO EMPREGATÍCIO COM ÓRGÃO OU ENTIDADE PÚBLICA**

Ao Edital de CONCORRÊNCIA Nº 21/2021- REGISTRO DE PREÇO Nº 40/2021 - PROCESSO Nº 93/2021 - OBJETO: Registro de Preço para CONTRATAÇÃO DE EMPRESA DE CONSULTORIA ESPECIALIZADA EM SERVIÇOS DE **LEVANTAMENTO TOPOGRÁFICO CADASTRAL E PLANIALTIMÉTRICO**, DENTRO DOS PERÍMETROS URBANO E RURAL DO MUNICÍPIO DE ITAPOÁ- SC, CONFORME ESPECIFICAÇÕES DO EDITAL E SEUS ANEXOS.

Razão Social: PRECISA SERVIÇOS DE TOPOGRAFIA EIRELI

CNPJ/MF nº: 35.012.118/0001-14

Endereço: Rua Veríssimo Marques, 1795 – sala 10 Bairro: Centro


CEP: 83005-410

Cidade/Estado: São José dos Pinhais - PR

**DECLARAMOS**, para todos os fins de direito e sob as penas da lei, que os dirigentes, sócios e gerentes da empresa **PRECISA SERVICOS DE TOPOGRAFIA EIRELI**, **não** mantêm vínculo empregatício com a Administração Pública direta e indireta das esferas Federal, Estadual, **Municipal** e do Distrito Federal, nem com empresas subsidiadas ou controladas pelos entes Federados acima mencionados.

Por ser expressão da verdade, firmamos a presente declaração.

São José dos Pinhais, 19 de novembro de 2021.



PRECISA SERVICOS DE TOPOGRAFIA EIRELI  
CNPJ: 35.012.118/0001-14  
Marcos Fernando Straube  
CPF: 673.091.279-00  
RG: 3971855-3/PR

**ANEXO VIII - DECLARAÇÃO DE APRESENTAÇÃO DA CAUÇÃO**

**Ao Edital de CONCORRÊNCIA Nº 21/2021- REGISTRO DE PREÇO Nº 40/2021 - PROCESSO Nº 93/2021 - OBJETO:** Registro de Preço para CONTRATAÇÃO DE EMPRESA DE CONSULTORIA ESPECIALIZADA EM SERVIÇOS DE **LEVANTAMENTO TOPOGRÁFICO CADASTRAL E PLANIALTIMÉTRICO**, DENTRO DOS PERÍMETROS URBANO E RURAL DO MUNICÍPIO DE ITAPOÁ- SC, CONFORME ESPECIFICAÇÕES DO EDITAL E SEUS ANEXOS.

Razão Social: PRECISA SERVIÇOS DE TOPOGRAFIA EIRELI

CNPJ/MF nº: 35.012.118/0001-14

Endereço: Rua Veríssimo Marques, 1795 – sala 10 Bairro: Centro

CEP: 83005-410

Cidade/Estado: São José dos Pinhais - PR

**DECLARAMOS**, para todos os fins de direito e sob as penas da lei, que a empresa **PRECISA SERVICOS DE TOPOGRAFIA EIRELI** caso se logre vencedora da presente licitação apresentará seguro-garantia no valor equivalente a 5% do total do contrato.

Por ser expressão da verdade, firmamos a presente declaração.

São José dos Pinhais, 19 de novembro de 2021.



PRECISA SERVICOS DE TOPOGRAFIA EIRELI

CNPJ: 35.012.118/0001-14

Marcos Fernando Straube

CPF: 673.091.279-00

RG: 3971855-3/PR



*[Handwritten signatures and initials in blue ink]*