

LIVRO.: 0355-P
FOLHA.: 218
PROT.: 00032300

TRASLADO



REPÚBLICA FEDERATIVA DO BRASIL

Débora Catizane de Oliveira
Tabeliã

Marcelo O. S. Coimbra
Tabelião Substituto

Nádia Cristina Oliveira de Vasconcelos
Tabeliã Substituta



PROCURAÇÃO PÚBLICA QUE FAZ TOPOSAT AMBIENTAL LTDA EPP A FAVOR DE ALEX THIAGO SARGI DO NASCIMENTO, NA FORMA ABAIXO DECLARADA:

S A I B A M quantos este Instrumento Público de Procuração bastante virem que, aos treze dias do mês de março do ano de dois mil e dezenove (13/03/2019), neste Município e Comarca de Campo Grande, Estado de Mato Grosso do Sul, neste Oitavo Tabelionato de Notas, situado na Rua Marechal Cândido Mariano Rondon, número 1.797, Bairro Centro, perante mim, Caique Brunet Almeida, Escrevente, compareceu como OUTORGANTE: **TOPOSAT AMBIENTAL LTDA EPP**, pessoa jurídica de direito privado, inscrita no CNPJ/MF sob número 05.296.337/0001-01, com sede na Avenida Doutor Paulo Machado, número 1.200 - Loja 01, Jardim Autonomista, nesta Capital, neste ato representada por: **MARIO MAURICIO VASQUEZ BELTRÃO**, brasileiro, casado, engenheiro cartógrafo, com Cédula de Identidade Profissional número 1577/D CREA/MS, portador da cédula de identidade RG número 10111360 SSP/SP, inscrito no CPF/MF sob o número 925.882.988-34, residente e domiciliado à Rua Kame Takayassu, número 329, Carandá Bosque 1, nesta Capital. A presente, reconhecida e identificada como a própria, por mim, Caique Brunet Almeida, Escrevente, autorizado, juridicamente capaz, à vista dos documentos que me foram apresentados, do que dou fé. E por ela foi dito que, por este público instrumento, nomeia e constitui seu bastante procurador: **ALEX THIAGO SARGI DO NASCIMENTO**, brasileiro, solteiro, maior e capaz, engenheiro ambiental, portador da Cédula de Identidade número 001.419.260 SSP/MS, inscrito no CPF/MF sob o número 006.250.831-80, endereço comercial Avenida Doutor Paulo Machado, número 1.200, Loja 01, Jardim Autonomista; à quem confere os mais amplos poderes para representar junto a qualquer Órgão Público Federal, Estadual e Municipal e/ou empresas público privadas, em processos licitatórios, podendo o dito procurador, formular ofertas e lances de preços, desistir de recurso ou interpô-lo, apresentar, elaborar e assinar propostas, participar de processos licitatórios, assinar contratos e distrates, emitir faturas, prestar declarações e esclarecimentos, fazer e assinar requerimentos, receber ordens de serviços, enfim, praticar todos os demais atos que se fizerem necessários ao fiel cumprimento deste mandato. Assim o disseram e dou fé. A pedido das partes lavrei esta Procuração, a qual feita e lhes sendo lida em voz alta, acharam conforme, aceitaram, outorgam e assinam. Eu, Patrik Dyone Lopes Gomes, Auxiliar de Escrevente, a digitei. Eu, Caique

Brunet Almeida, Escrevente, a fiz escrever, a conferi, a subscrevi e a assino em público e raso. Neste ato foi utilizado o Selo Digital nº ABK22770-760-NOR. Consulte: www.tjms.jus.br. Emolumentos R\$ 62,00. Funjecc 5% R\$ 3,10. Funjecc 10% R\$ 6,20. Funadep 6% R\$ 3,72. Funde-PGE 4% R\$ 2,48. FEADMP/MS 10% R\$ 6,20. ISSQN 5% 3,10. Selo da lavratura R\$ 1,50.



Mario Mauricio Vasquez Beltrao

TOPOSAT AMBIENTAL LTDA EPP
Outorgante
(Representante) MARIO MAURICIO VASQUEZ BELTRÃO

Em Test^o *mau* da Verdade.

Caique Brunet Almeida

Caique Brunet Almeida
Escrevente

8º SERVIÇO NOTARIAL DA
COMARCA DE CAMPO GRANDE
Caique Brunet Almeida
Escrevente

O presente espaço será utilizado para as devidas anotações e/ou averbações.

8º TABELIONATO DENOTAS DE CAMPO GRANDE SERVIÇO NOTARIAL - TABELIÃ: DÉBORA CATIZANE DE OLIVEIRA Rua Cândido Mariano, 1797 - Campo Grande - MS - Fone: (67) 3384-2714 - CEP 79002-205

Em 24/06/2020 AUTENTICO a presente cópia conforme original. Dou fé.
RACHEL LEARDINI
ESCREVENTE
Selo Digital: ADK09863-053-NOR - Consulte: www.tjms.jus.br
Emolumentos R\$ 3,17 Funjecc R\$0,32 Funadep R\$0,19 Funde-PGE R\$0,13 ISS R\$0,16 FEADMP R\$0,32 Selo R\$ 1,50 - Total:R\$5,78

8º SERVIÇO NOTARIAL DA COMARCA DE CAMPO GRANDE Rachel Leardini Escrevente

8º TABELIONATO DENOTAS DE CAMPO GRANDE SERVIÇO NOTARIAL - TABELIÃ: DÉBORA CATIZANE DE OLIVEIRA Rua Cândido Mariano, 1797 - Campo Grande - MS - Fone: (67) 3384-2714 - CEP 79002-205

Em 24/06/2020 AUTENTICO a presente cópia conforme original. Dou fé.
RACHEL LEARDINI
ESCREVENTE
Selo Digital: ADK09864-322-NOR - Consulte: www.tjms.jus.br
Emolumentos R\$ 3,17 Funjecc R\$0,32 Funadep R\$0,19 Funde-PGE R\$0,13 ISS R\$0,16 FEADMP R\$0,32 Selo R\$ 1,50 - Total:R\$5,78

8º SERVIÇO NOTARIAL DA COMARCA DE CAMPO GRANDE Rachel Leardini Escrevente

LIVRO: 355-P

TRASLADO

FOLHA: 218



REPÚBLICA FEDERATIVA DO BRASIL

CERTIDÃO



Certifico a pedido verbal de pessoa interessada que revendo os livros de procurações desta Serventia Notarial, verifiquei constar o Instrumento Público de Procuração com o seguinte teor:

PROCURAÇÃO PÚBLICA QUE FAZ TOPOSAT AMBIENTAL LTDA EPP A FAVOR DE ALEX THIAGO SARGI DO NASCIMENTO, NA FORMA ABAIXO DECLARADA:

S A I B A M quantos este Instrumento Público de Procuração bastante virem que, aos treze dias do mês de março do ano de dois mil e dezenove (**13/03/2019**), neste Município e Comarca de Campo Grande, Estado de Mato Grosso do Sul, neste Oitavo Tabelionato de Notas, situado na Rua Marechal Cândido Mariano Rondon, número 1.797, Bairro Centro, perante mim, Caique Brunet Almeida, Escrevente, compareceu como OUTORGANTE: **TOPOSAT AMBIENTAL LTDA EPP**, pessoa jurídica de direito privado, inscrita no CNPJ/MF sob número **05.296.337/0001-01**, com sede na Avenida Doutor Paulo Machado, número 1.200 - Loja 01, Jardim Autonomista, nesta Capital, neste ato representada por: **MARIO MAURICIO VASQUEZ BELTRÃO**, brasileiro, casado, engenheiro cartógrafo, com Cédula de Identidade Profissional número 1577/D CREA/MS, portador da cédula de identidade RG número **10111360** SSP/SP, inscrito no CPF/MF sob o número **925.882.988-34**, residente e domiciliado à Rua Kame Takayassu, número 329, Carandá Bosque 1, nesta Capital. A presente, reconhecida e identificada como a própria, por mim, Caique Brunet Almeida, Escrevente, autorizado, juridicamente capaz, à vista dos documentos que me foram apresentados, do que dou fé. E por ela foi dito que, por este público instrumento, nomeia e constitui seu bastante procurador: **ALEX THIAGO SARGI DO NASCIMENTO**, brasileiro, solteiro, maior e capaz, engenheiro ambiental, portador da Cédula de Identidade número **001.419.260** SSP/MS, inscrito no CPF/MF sob o número **006.250.831-80**, endereço comercial Avenida Doutor Paulo Machado, número 1.200, Loja 01, Jardim Autonomista; à quem confere os mais amplos poderes para representar junto a qualquer Órgão Público Federal, Estadual e Municipal e/ou empresas público privadas, em processos licitatórios, podendo o dito procurador, formular ofertas e lances de preços, desistir de recurso ou interpô-lo, apresentar, elaborar e assinar propostas, participar de

processos licitatórios, assinar contratos e distrates, emitir faturas, prestar declarações e esclarecimentos, fazer e assinar requerimentos, receber ordens de serviços, enfim, praticar todos os demais atos que se fizerem necessários ao fiel cumprimento deste mandato. Assim o disseram e dou fé. A pedido das partes lavrei esta Procuração, a qual feita e lhes sendo lida em voz alta, acharam conforme, aceitaram, outorgam e assinam. Eu, Patrik Dyone Lopes Gomes, Auxiliar de Escrevente, a digitei. Eu, Caique Brunet Almeida, Escrevente, a fiz escrever, a conferi, a subscrevi e a assino em público e raso. Neste ato foi utilizado o Selo Digital nº ABK22770-760-NOR. Consulte: www.tjms.jus.br. Emolumentos R\$ 62,00. Funjecc 5% R\$ 3,10. Funjecc 10% R\$ 6,20. Funadep 6% R\$ 3,72. Funde-PGE 4% R\$ 2,48. FEADMP/MS 10% R\$ 6,20. ISSQN 5% 3,10. Selo da lavratura R\$ 1,50. (a.a) TOPOSAT AMBIENTAL LTDA EPP neste ato representada por MARIO MAURICIO VASQUEZ BELTRÃO / CAIQUE BRUNET ALMEIDA. Certifico a pedido da TOPOSAT AMBIENTAL LTDA EPP, que esta fotocópia é reprodução fiel da **Procuração** lavrada em **13/03/2019**, nesta serventia, no Livro número 0355-P, às Folhas número 218/218v, e tem valor de certidão, fazendo a mesma prova que a original, **não constando revogação e/ou averbações, permanecendo vigente**. Eu, CAIQUE, Caique Brunet Almeida, Escrevente Autorizado, a digitei, a processei, subscrevi e assino em público e raso. Emolumentos R\$ 29,00. Funjecc (10%) R\$ 2,90. Funadep (6%) R\$ 1,74. Funde-PGE (4%) 1,16. FEADMP/MS (10%) R\$ 2,90. ISS (5%) 1,45. Selo R\$ 1,50. **SELO DIGITAL: ACX98642-011-NOR**. Este selo poderá ser conferido e autenticado no site: www.tjms.jus.br/corregedoria/selos/pesquisaSelo.php. **Campo Grande/MS, 17/02/2020.**

EM TESTO *CAIQUE* DA VERDADE

CAIQUE BRUNET ALMEIDA
CAIQUE BRUNET ALMEIDA
ESCREVENTE AUTORIZADO

8º SERVIÇO NOTARIAL DA
COMARCA DE CAMPO GRANDE
Caique Brunet Almeida
Escrevente

8º TABELIONATO DENOTAS DE CAMPO GRANDE SERVIÇO NOTARIAL - TABELIÃ: DÉBORA CATIZANE DE OLIVEIRA
Rua Cândido Mariano, 1797 - Campo Grande - MS - Fone: (67) 3384-2714 - CEP 79002-205

Em 24/06/2020 AUTENTICO a presente cópia conforme original. Dou fé.
RACHEL LEARDINI
ESCREVENTE
Selo Digital: ADK09865-787-NOR - Consulte: www.tjms.jus.br
Emolumentos R\$ 3,17 Funjecc R\$0,32 Funadep R\$0,19 Funde-PGE R\$0,13 ISS R\$0,16 FEADMP R\$0,32 Selo R\$ 1,50 - Total: R\$5,78



8º SERVIÇO NOTARIAL DA COMARCA DE CAMPO GRANDE Rachel Leardini Escrevente

8º TABELIONATO DENOTAS DE CAMPO GRANDE SERVIÇO NOTARIAL - TABELIÃ: DÉBORA CATIZANE DE OLIVEIRA
Rua Cândido Mariano, 1797 - Campo Grande - MS - Fone: (67) 3384-2714 - CEP 79002-205

Em 24/06/2020 AUTENTICO a presente cópia conforme original. Dou fé.
RACHEL LEARDINI
ESCREVENTE
Selo Digital: ADK09866-031-NOR - Consulte: www.tjms.jus.br
Emolumentos R\$ 3,17 Funjecc R\$0,32 Funadep R\$0,19 Funde-PGE R\$0,13 ISS R\$0,16 FEADMP R\$0,32 Selo R\$ 1,50 - Total: R\$5,78



8º SERVIÇO NOTARIAL DA COMARCA DE CAMPO GRANDE Rachel Leardini Escrevente



Em 24/06/2020 AUTENTICO a presente cópia conforme original. Dou fé.
RACHEL LEARDINI
 ESCREVENTE
 Selo Digital: ADK09887-496-NOR - Consulte: www.tjms.jus.br
 Emolumentos R\$ 3,17 Funjecc R\$0,32 Funadep R\$0,19 Funde-PGE R\$0,13 ISS R\$0,16 FEADMP R\$0,32 Selo R\$ 1,50 - Total: R\$5,78

8º SERVIÇO NOTARIAL DA COMARCA DE CAMPO GRANDE
 Rachel Leardini
 Escrevente



REPUBLICA FEDERATIVA DO BRASIL
 MINISTÉRIO DAS CIDADES
 DEPARTAMENTO NACIONAL DE TRANSITO
 CARTEIRA NACIONAL DE HABILITACAO

NOME: **ALEX THIAGO SARGI DO NASCIMENTO**

DOC IDENTIDADE / ÓRG EMISSORUF: **1419260 MS SSP**

DATA NASCIMENTO: **06/01/1996**

CPF: **006.250.831-80**

FLACAO: **JOSE CARLOS DO NASCIMENTO**

NASCIMENTO: **NELI RUTE SARGI DO NASCIMENTO**

PERMISSAO: **ACC**

CAT. DIR: **AB**

IP REGISTRO: **03377345797**

VALIDADE: **18/07/2024**

EMISSAO: **09/09/2004**

DATA DE EMISSAO: **22/07/2019**

LOCAL: **CAMPO GRANDE, MS**

ASSINATURA DO PORTADOR: *[Signature]*

ASSINATURA DO EMISSOR: *[Signature]*

DIRTOR-PRESIDENTE: **LUIZ CARLOS DA ROCHA LIMA**


83042620458 MS 83042620458

MATO GROSSO DO SUL

1837201457

PROIBIDO PLASTIFICAR

VALIDA EM TODO O TERRITÓRIO NACIONAL



N

[Handwritten mark]

[Handwritten mark]



Ministério da Economia
Secretaria de Governo Digital
Departamento Nacional de Registro Empresarial e Integração
Secretaria de Estado de Meio Ambiente, Desenvolvimento Econômico,
Produção e Agricultura Familiar – SEMAGRO

Nº DO PROTOCOLO (Uso da Junta Comercial)



NIRE (da sede ou filial, quando a sede for em outra UF)
54200763495

Código da Natureza Jurídica
2062

Nº de Matrícula do Agente Auxiliar do Comércio

1 - REQUERIMENTO

ILMO(A). SR.(A) PRESIDENTE DA Junta Comercial do Estado de Mato Grosso do Sul

Nome: TOPOSAT AMBIENTAL LTDA - EPP
(da Empresa ou do Agente Auxiliar do Comércio)

Nº FCN/REMP



MSP2000024210

requer a V.Sª o deferimento do seguinte ato:

Nº DE VIAS	CÓDIGO DO ATO	CÓDIGO DO EVENTO	QTDE	DESCRIÇÃO DO ATO / EVENTO
1	002			ALTERACAO
		2244	1	ALTERACAO DE ATIVIDADES ECONOMICAS (PRINCIPAL E SECUNDARIAS)
		2003	1	ALTERACAO DE SOCIO/ADMINISTRADOR

CAMPO GRANDE

Local

30 Março 2020

Data

Representante Legal da Empresa / Agente Auxiliar do Comércio:

Nome: _____

Assinatura: _____

Telefone de Contato: _____

2 - USO DA JUNTA COMERCIAL

DECISÃO SINGULAR

DECISÃO COLEGIADA

Nome(s) Empresarial(ais) igual(ais) ou semelhante(s):

SIM

SIM

Processo em Ordem À decisão

_____/_____/_____
Data

NÃO _____
Data

Responsável

NÃO _____
Data

Responsável

DECISÃO SINGULAR

Processo em exigência. (Vide despacho em folha anexa)

Processo deferido. Publique-se e archive-se.

Processo indeferido. Publique-se.

2ª Exigência

3ª Exigência

4ª Exigência

5ª Exigência



_____/_____/_____
Data

Responsável

DECISÃO COLEGIADA

Processo em exigência. (Vide despacho em folha anexa)

Processo deferido. Publique-se e archive-se.

Processo indeferido. Publique-se.

2ª Exigência

3ª Exigência

4ª Exigência

5ª Exigência



_____/_____/_____
Data

Vogal

Vogal

Vogal

Presidente da _____ Turma

OBSERVAÇÕES



Junta Comercial do Estado de Mato Grosso do Sul
Certifico registro sob o nº 54652367 em 31/03/2020 da Empresa TOPOSAT AMBIENTAL LTDA - EPP, Nire 54200763495 e protocolo 200275275 - 27/03/2020. Autenticação: 33EB9EFCF066398FC8AE50F01CEF7793394FE8. Nivaldo Domingos da Rocha - Secretário-Geral. Para validar este documento, acesse <http://www.jucems.ms.gov.br> e informe nº do protocolo 20/027.527-5 e o código de segurança 9pcU Esta cópia foi autenticada digitalmente e assinada em 31/03/2020 por Nivaldo Domingos da Rocha – Secretário-Geral.

NIVALDO DOMINGOS DA ROCHA
SECRETÁRIO GERAL



JUNTA COMERCIAL DO ESTADO DE MATO GROSSO DO SUL

Registro Digital

Capa de Processo

Junta Comercial do Estado de Mato Grosso do Sul

Identificação do Processo		
Número do Protocolo	Número do Processo Módulo Integrador	Data
20/027.527-5	MSP2000024210	27/03/2020

Identificação do(s) Assinante(s)	
CPF	Nome
925.882.988-34	MARIO MAURICIO VASQUEZ BELTRAO

Handwritten signature in blue ink.

Handwritten signature in blue ink.

Handwritten signature in blue ink.



9ª ALTERAÇÃO CONTRATUAL E CONSOLIDAÇÃO SOCIAL TOPOSAT AMBIENTAL LTDA - EPP

BRUNA FEITOSA BELTRÃO, Brasileira, solteira, engenheira sanitaria e ambiental, residente e domiciliada na Rua Diogo Bernardes n.º 129, Vila do Polonês, CEP 79.032-271, Campo Grande/MS, portadora de cédula de identidade RG n.º 1.597.904 SEJUSP/MS e inscrita no CPF sob n.º 025.998.661-54, nascida em Presidente Prudente/SP, em 25/06/1991.

MARIO MAURÍCIO VASQUEZ BELTRÃO, brasileiro, casado em comunhão parcial de bens, engenheiro cartógrafo, residente e domiciliado na Rua Kame Takaiassu n.º 329, Carandá Bosque, CEP 79.032-290, Campo Grande/MS, portador de cédula de identidade RG n.º 10.111.360 SSP/SP e inscrito no CPF sob n.º 925.882.988-34, nascido em São Paulo/SP, em 07/06/1958.

NATÁLIA FEITOSA BELTRÃO DE MORAIS, Brasileira, casada em comunhão parcial de bens, advogada, residente e domiciliada na Rua João Félix Gonçalves n.º 48, Vila do Polonês, CEP 79.032-440, Campo Grande/MS, portadora de cédula de identidade RG n.º 1.442.656 SEJUSP/MS e inscrita no CPF sob n.º 007.768.061-81, nascida em Presidente Prudente/SP, em 14/04/1987.

Únicos sócios componentes da Sociedade Limitada que gira sob a denominação social de **TOPOSAT AMBIENTAL LTDA - EPP**, estabelecida na Av. Doutor Paulo Machado n.º 1.200, Loja 01, Jardim Autonomista, CEP 79.021-300, Campo Grande/MS, inscrito no CNPJ/MF sob n.º 05.296.337.0001/01, registrada na JUCEMS sob n.º 54200763495 em 02/09/2002 resolvem, alterar seu contrato social e consolidá-lo com base na lei 10.406/2002, mediante as condições e cláusulas seguintes:

Cláusula Primeira: Amplia-se o objeto Social passando a ser;

- Avaliação e perícia de imóveis rurais para fins administrativos, judiciais, de crédito, engenharia agrônômica, ambiental e fundiária;
- Licenciamentos ambientais em atividades rurais e urbanas, junto a órgãos públicos. Estudos, monitoramento e controle de dispersão de gases, ruídos, vibração e calor;
- Elaboração de Estudo Ambiental Preliminar (EAP), de Estudos de Impactos Ambientais (EIA), Relatório de Impactos no Meio Ambiente (RIMA) e Estudos De Análises de Riscos (EAR) para empreendimentos rurais e urbanos junto a órgãos públicos e privados;
- Elaboração de Planos de Gestão e Gerenciamento de Resíduos Sólidos (PGRS), Planos de Gestão e Gerenciamento de Resíduos Sólidos dos Serviços de Saúde (PGRSS), Planos de Gestão e Gerenciamento de Resíduos Sólidos da Construção Civil (PGRSCC);
- Elaboração de Proposta Técnica Ambiental (PTA), Plano Básico Ambiental (PBA), Plano de Auto monitoramento (PAM) e Relatório Técnico de Conclusão de Obras (RTC);
- Planos Diretores Estaduais e Municipais: Planos Diretores de Saneamento Básico (PDSB),

- Planos Diretores de Gestão de Resíduos Sólidos (PGRS), Planos Diretores de Urbanização (PDU), Planos Diretores de Recursos Hídricos (PDRH) e Planos Diretores de Áreas Rurais;
- Elaboração de projetos ambientais, florestais e agrônômicos;
 - Defesa Sanitária, Química Agrícola e Correlatos de Engenharia Agrônômica e Agrícola;
 - Consultoria e assessoria técnica junto a órgãos públicos de imóveis rurais e urbanos;
 - Sistema de gestão ambiental (SGA) e Certificação ambiental;
 - Perícia e auditoria ambiental;
 - Monitoramento da qualidade ambiental e Controle de poluição;
 - Estudo de viabilidade ambiental e diagnóstico do meio ambiente;
 - Elaboração de projetos de reflorestamento, conservação, defesa, exploração e industrialização de madeiras;
 - Engenharia Rural, Agrícola, Florestal e Ambiental;
 - Atividades cartográficas, Geodésia, aerofotogrametria não convencional e topografia;
 - Sensoriamento remoto, interpretação de imagem de satélite e geoprocessamento;
 - Projeto de loteamentos urbanos e rurais;
 - Regularização fundiária urbana e rural;
 - Geoprocessamento, levantamentos topográficos e geodésicos para rodovias, ferrovias, linhas de transmissão elétrica e de comunicação e áreas adjacentes;
 - Inventário florestal e da fauna, Fitotecnia e Zootecnia, Melhoramento Animal e Vegetal;
 - Emissão de Laudos de Fauna, Flora, Solos, Qualidade da Água, Qualidade do Ar, Conforto Ambiental, Emissões Sonoras e Radiações Térmicas;
 - Estudo, avaliação e monitoramento da qualidade da água;
 - Zoneamento Ecológico-Econômico;
 - Estudo e concepção de sistemas de drenagem, captação e reuso de águas pluviais;
 - Operação e concepção de serviços de tratamento de águas residuárias e para abastecimento;
 - Estudos, projetos e concepção de sistemas de esgotamento sanitário, abastecimento de água, irrigação e outorga de uso da água;
 - Consultoria em tratamento de efluentes sanitários, domésticos, de serviços de saúde e industriais;
 - Consultoria em gestão e gerenciamento de resíduos sólidos, na implantação de aterros sanitários e encerramento de lixões;
 - Treinamento, capacitação e educação ambiental / projeto de educação ambiental;
 - Crédito de carbono e Projetos Reflorestamento e Recuperação de Pastagens;
 - Modelagem Hidráulica de Saneamento, Hidrometria e Sedimentometria;
 - Elaboração e execução de planos e projetos de recuperação de áreas degradadas e/ou alteradas (Prade/Prada);
 - Supervisão e gerenciamento ambiental;
 - Elaboração de estudos e planos de manejo de unidade de conservação, estudos e planejamento para manejo de parques, reservas e áreas florestais;
 - Planos de bacias, enquadramento, caracterização e monitoramento de corpos hídricos;
 - Assessoria técnica aos municípios;
 - Regularização de imóveis nas esferas federais, estaduais e municipais;

- Projetos e estudos ambientais de mananciais de abastecimento e áreas de risco ao desenvolvimento urbano e rural;
- Estudos e implantação de sistema de informações geográficas e geoprocessamento;
- Estudos e projetos para programas de saneamento ambiental, potencialização e uso dos recursos hídricos e mananciais;
- Levantamento, diagnósticos, monitoramento do meio ambiente físico e remanescentes florestais;
- Estudos de áreas de risco ambiental;
- Consultoria, treinamento e estudos técnicos para estabelecimento de diretrizes e monitoramento do meio ambiente;
- Estudos e projetos de zoneamento, agropecuário, ecológico e tipologias florestais;
- Planejamento para manejo do uso do solo, levantamento e estudos para mapas de aptidão agrícola e capacidade de uso da terra;
- Levantamento e projetos para monitoramento de produção de safras com suporte à detecção, prevenção e controle de pragas;
- Estudo de potencial eólico, Agrometeorologia;
- Projetos e obras de saneamento;
- Consultoria e treinamento para processamento digital de imagens de satélite, topografia e CAD;
- Desenvolvimento e licenciamento de programas de computador customizáveis (adaptáveis às necessidades específicas ou de mercado); Reparação e manutenção de computadores e equipamentos periféricos; tratamento de dados, provedores de serviços de aplicação e serviços de hospedagem na internet;
- Cadastro técnico multifinalitário: Implementação e manutenção de cadastros técnicos multifinalitários especializados e não-especializados;
- Implantação e manutenção de sistemas de informações geográficas, com banco de dados temáticos e cadastral;
- Consultoria no desenvolvimento de sistemas computacionais;
- Consultoria e serviços para apuração de impostos;
- Elaboração e gestão de projetos de engenharia civil, hidráulica, de tráfego, elétrica, eletrônica, de minas, química, mecânica, industrial, de sistemas, de segurança, agrária, ambiental e acústica;
- Inspeção de engenharia civil, hidráulica, de tráfego, elétrica, eletrônica, de minas, química, mecânica, industrial, de sistemas, de segurança, agrária, ambiental e acústica;
- Supervisão de obras, controle de materiais e serviços similares;
- Supervisão de contratos de execução de obras;
- Supervisão e gerenciamento de projetos;
- Vistoria, perícia técnica, arbitramento, laudo e parecer técnico de engenharia;
- Atividades de estudos geológicos;
- Serviços de arquitetura;
- Intermediação e agenciamento de serviços e negócios, exceto imobiliários;
- Locação de máquinas e equipamentos para construção sem operador, exceto andaimes.

Cláusula Segunda: Os Sócios resolvem fazer a Consolidação do presente Contrato Social, conforme termos a seguir.



CONTRATO SOCIAL CONSOLIDADO TOPOSAT AMBIENTAL LTDA - EPP

BRUNA FEITOSA BELTRÃO, Brasileira, Solteira, engenheira sanitária e ambiental, residente e domiciliada na Rua Diogo Bernardes n.º 129, Vila do Polonês, CEP 79.032-271, Campo Grande/MS, portadora de cédula de identidade RG n.º 1.597.904 SEJUSP/MS e inscrita no CPF sob n.º 025.998.661-54, nascida em Presidente Prudente/SP, em 25/06/1991.

MARIO MAURÍCIO VASQUEZ BELTRÃO, brasileiro, casado em comunhão parcial de bens, engenheiro cartógrafo, residente e domiciliado na Rua Kame Takaiassu n.º 329, Carandá Bosque, CEP 79.032-290, Campo Grande/MS, portador de cédula de identidade RG n.º 10.111.360 SSP/SP e inscrito no CPF sob n.º 925.882.988-34, nascido em São Paulo/SP, em 07/06/1958.

NATÁLIA FEITOSA BELTRÃO DE MORAIS, Brasileira, casada em comunhão parcial de bens, advogada, residente e domiciliada na Rua João Félix Gonçalves n.º 48, Vila do Polonês, CEP 79.032-440, Campo Grande/MS, portadora de cédula de identidade RG n.º 1.442.656 SEJUSP/MS e inscrita no CPF sob n.º 007.768.061-81, nascida em Presidente Prudente/SP, em 14/04/1987.

Cláusula Primeira – Denominação Social e Tipo de Sociedade

A sociedade gira sob o nome empresarial **TOPOSAT AMBIENTAL LTDA - EPP**, regida pelo presente contrato nos termos da lei N.º 10.406/2002, Capítulo II - Da Sociedade Limitada e mais legislação aplicável, para os casos omissos.

Cláusula Segunda – Sede, Filiais, Agências ou Sucursais

A sociedade tem sua matriz na Av. Doutor Paulo Machado n.º 1.200, Loja 01, Jardim Autônomo, CEP 79.021-300, Campo Grande/MS, podendo abrir e manter filiais, depósitos e escritórios em qualquer parte do território Nacional, obedecendo às disposições legais.

Cláusula Terceira – Objeto Social

A sociedade tem por objeto Social:

- Avaliação e perícia de imóveis rurais para fins administrativos, judiciais, de crédito, engenharia agrônômica, ambiental e fundiária;
- Licenciamentos ambientais em atividades rurais e urbanas, junto a órgãos públicos. Estudos, monitoramento e controle de dispersão de gases, ruídos, vibração e calor;
- Elaboração de Estudo Ambiental Preliminar (EAP), de Estudos de Impactos Ambientais (EIA), Relatório de Impactos no Meio Ambiente (RIMA) e Estudos De Análises de Riscos (EAR) para empreendimentos rurais e urbanos junto a órgãos públicos e privados;
- Elaboração de Planos de Gestão e Gerenciamento de Resíduos Sólidos (PGRS), Planos de

4/8



Junta Comercial do Estado de Mato Grosso do Sul

Certifico registro sob o nº 54652367 em 31/03/2020 da Empresa TOPOSAT AMBIENTAL LTDA - EPP, Nire 54200763495 e protocolo 200275275 - 27/03/2020. Autenticação: 33EB9EFCF066398FC8AE50F01CEF7793394FE8. Nivaldo Domingos da Rocha - Secretário-Geral. Para validar este documento, acesse <http://www.jucems.ms.gov.br> e informe nº do protocolo 20/027.527-5 e o código de segurança 9pcU Esta cópia foi autenticada digitalmente e assinada em 31/03/2020 por Nivaldo Domingos da Rocha – Secretário-Geral.




NIVALDO DOMINGOS DA ROCHA
SECRETÁRIO GERAL

pág. 6/13

- Gestão e Gerenciamento de Resíduos Sólidos dos Serviços de Saúde (PGRSS), Planos de Gestão e Gerenciamento de Resíduos Sólidos da Construção Civil (PGRSCC);
- Elaboração de Proposta Técnica Ambiental (PTA), Plano Básico Ambiental (PBA), Plano de Auto monitoramento (PAM) e Relatório Técnico de Conclusão de Obras (RTC);
 - Planos Diretores Estaduais e Municipais: Planos Diretores de Saneamento Básico (PDSB), Planos Diretores de Gestão de Resíduos Sólidos (PGRS), Planos Diretores de Urbanização (PDU), Planos Diretores de Recursos Hídricos (PDRH) e Planos Diretores de Áreas Rurais;
 - Elaboração de projetos ambientais, florestais e agrônômicos;
 - Defesa Sanitária, Química Agrícola e Correlatos de Engenharia Agrônômica e Agrícola;
 - Consultoria e assessoria técnica junto a órgãos públicos de imóveis rurais e urbanos;
 - Sistema de gestão ambiental (SGA) e Certificação ambiental;
 - Perícia e auditoria ambiental;
 - Monitoramento da qualidade ambiental e Controle de poluição;
 - Estudo de viabilidade ambiental e diagnóstico do meio ambiente;
 - Elaboração de projetos de reflorestamento, conservação, defesa, exploração e industrialização de madeiras;
 - Engenharia Rural, Agrícola, Florestal e Ambiental;
 - Atividades cartográficas, Geodésia, aerofotogrametria não convencional e topografia;
 - Sensoriamento remoto, interpretação de imagem de satélite e geoprocessamento;
 - Projeto de loteamentos urbanos e rurais;
 - Regularização fundiária urbana e rural;
 - Geoprocessamento, levantamentos topográficos e geodésicos para rodovias, ferrovias, linhas de transmissão elétricas e de comunicação e áreas adjacentes;
 - Inventário florestal e da fauna, Fitotecnia e Zootecnia, Melhoramento Animal e Vegetal;
 - Emissão de Laudos de Fauna, Flora, Solos, Qualidade da Água, Qualidade do Ar, Conforto Ambiental, Emissões Sonoras e Radiações Térmicas;
 - Estudo, avaliação e monitoramento da qualidade da água;
 - Zoneamento Ecológico-Econômico;
 - Estudo e concepção de sistemas de drenagem, captação e reuso de águas pluviais;
 - Operação e concepção de serviços de tratamento de águas residuárias e para abastecimento;
 - Estudos, projetos e concepção de sistemas de esgotamento sanitário, abastecimento de água, irrigação e outorga de uso da água;
 - Consultoria em tratamento de efluentes sanitários, domésticos, de serviços de saúde e industriais;
 - Consultoria em gestão e gerenciamento de resíduos sólidos, na implantação de aterros sanitários e encerramento de lixões;
 - Treinamento, capacitação e educação ambiental / projeto de educação ambiental;
 - Crédito de carbono e Projetos Reflorestamento e Recuperação de Pastagens;
 - Modelagem Hidráulica de Saneamento, Hidrometria e Sedimentometria;
 - Elaboração e execução de planos e projetos de recuperação de áreas degradadas e/ou alteradas (Prade/Prada);
 - Supervisão e gerenciamento ambiental;
 - Elaboração de estudos e planos de manejo de unidade de conservação, estudos e planejamento

5/8

- para manejo de parques, reservas e áreas florestais;
- Planos de bacias, enquadramento, caracterização e monitoramento de corpos hídricos;
 - Assessoria técnica aos municípios;
 - Regularização de imóveis nas esferas federais, estaduais e municipais;
 - Projetos e estudos ambientais de mananciais de abastecimento e áreas de risco ao desenvolvimento urbano e rural;
 - Estudos e implantação de sistema de informações geográficas e geoprocessamento;
 - Estudos e projetos para programas de saneamento ambiental, potencialização e uso dos recursos hídricos e mananciais;
 - Levantamento, diagnósticos, monitoramento do meio ambiente físico e remanescentes florestais;
 - Estudos de áreas de risco ambiental;
 - Consultoria, treinamento e estudos técnicos para estabelecimento de diretrizes e monitoramento do meio ambiente;
 - Estudos e projetos de zoneamento, agropecuário, ecológico e tipologias florestais;
 - Planejamento para manejo do uso do solo, levantamento e estudos para mapas de aptidão agrícola e capacidade de uso da terra;
 - Levantamento e projetos para monitoramento de produção de safras com suporte à detecção, prevenção e controle de pragas;
 - Estudo de potencial eólico, Agrometeorologia;
 - Projetos e obras de saneamento;
 - Consultoria e treinamento para processamento digital de imagens de satélite, topografia e CAD;
 - Desenvolvimento e licenciamento de programas de computador customizáveis (adaptáveis às necessidades específicas ou de mercado); Reparação e manutenção de computadores e equipamentos periféricos; tratamento de dados, provedores de serviços de aplicação e serviços de hospedagem na internet;
 - Cadastro técnico multifinalitário: Implementação e manutenção de cadastros técnicos multifinalitários espacializados e não-espacializados;
 - Implantação e manutenção de sistemas de informações geográficas, com banco de dados temáticos e cadastral;
 - Consultoria no desenvolvimento de sistemas computacionais;
 - Consultoria e serviços para apuração de impostos;
 - Elaboração e gestão de projetos de engenharia civil, hidráulica, de tráfego, elétrica, eletrônica, de minas, química, mecânica, industrial, de sistemas, de segurança, agrária, ambiental e acústica;
 - Inspeção de engenharia civil, hidráulica, de tráfego, elétrica, eletrônica, de minas, química, mecânica, industrial, de sistemas, de segurança, agrária, ambiental e acústica;
 - Supervisão de obras, controle de materiais e serviços similares;
 - Supervisão de contratos de execução de obras;
 - Supervisão e gerenciamento de projetos;
 - Vistoria, perícia técnica, arbitramento, laudo e parecer técnico de engenharia;
 - Atividades de estudos geológicos;
 - Serviços de arquitetura;
 - Intermediação e agenciamento de serviços e negócios, exceto imobiliários;
 - Locação de máquinas e equipamentos para construção sem operador, exceto andaimes.

6/8

Cláusula Quarta – Do Capital Social e das Quotas

O Capital Social é de R\$ 1.086.000,00 (um milhão e oitenta e seis mil reais), dividido em 1.086.000 (um milhão e oitenta e seis mil) quotas de valor nominal de R\$ 1,00 (um real), cada uma, integralizadas em moeda corrente do país, assim subscritas:

• Bruna Feitosa Beltrão	24.280 quotas	R\$ 24.280,00
• Mario Maurício Vasquez Beltrão	1.055.650 quotas	R\$ 1.055.650,00
• Natália Feitosa Beltrão de Moraes	6.070 quotas	R\$ 6.070,00
• TOTAL	1.086,000 quotas	R\$ 1.086.000,00

Cláusula Quinta – Prazo de Duração

A sociedade iniciou suas atividades em 02 de setembro de 2002, e o seu prazo é indeterminado.

Cláusula Sexta – Cessão, Transferência ou Venda de Quotas

As quotas são indivisíveis e não poderão ser cedidas ou transferidas a terceiros sem o consentimento do outro sócio, a quem fica assegurado, em igualdade de condições e preço direito de preferência para a sua aquisição se postas à venda, formalizando, se realizada a cessão delas, a alteração contratual pertinente.

Parágrafo Único – Entre os sócios, as quotas são livremente transferíveis.

Cláusula Sétima – Da responsabilidade de cada Sócio

A responsabilidade de cada sócio é restrita ao valor de suas quotas, mas todos respondem solidariamente pela integralização do Capital Social.

Cláusula Oitava – Administração

A administração da sociedade caberá ao sócio, **MARIO MAURÍCIO VASQUEZ BELTRÃO**, a quem fica autorizado o uso do nome empresarial, vedado, no entanto, utilizá-lo em atividades estranhas ao interesse social ou assumir obrigações as quais sejam em favor de qualquer dos quotistas ou de terceiros, bem como onerar ou alienar imóveis da sociedade, sem autorização do outro sócio.

Cláusula Nona – Do Exercício Social

Ao término de cada exercício social, em 31 de dezembro, o administrador prestará contas justificadas de sua administração, procedendo à elaboração do inventário, do balanço patrimonial e do balanço de resultado econômico, cabendo aos sócios, na proporção de suas quotas, os lucros ou perdas apuradas.

Cláusula Décima – Pró-Labore

Os Sócios poderão de comum acordo, fixar uma retirada mensal, a título de “pró labore”, observadas as disposições regulamentares pertinentes.

Cláusula Décima Primeira – Da Responsabilidade Técnica

A Responsabilidade Técnica será informada junto ao CREA-MS (Conselho Regional de Engenharia e Agronomia de Mato Grosso do Sul).



Cláusula Décima Segunda – Da Continuidade

Falecendo ou interdito qualquer sócio a sociedade continuará suas atividades com os herdeiros e sucessores. Não sendo possível ou inexistindo interesse destes ou dos sócios remanescentes, o valor de seus haveres será apurado e liquidado com base na situação patrimonial da sociedade, à data da resolução, verificada em balanço especialmente levantado.

Parágrafo Único – O mesmo procedimento será adotado em outros casos em que a sociedade se resolva em relação ao seu sócio.

Cláusula Décima Terceira – Declaração

O administrador declara, sob as penas da lei, de que não está impedido de exercer a administração da sociedade, por lei especial, ou em virtude de condenação criminal, ou por se encontrarem sob os efeitos dela, a pena que vede, ainda que temporariamente, o acesso a cargos públicos; ou por crime falimentar, de prevaricação, peita ou suborno, concussão, peculato, ou contra a economia popular, contra o sistema financeiro nacional, contra normas de defesa da concorrência, contra as relações de consumo, fé pública, ou a propriedade.

Cláusula Décima Quarta – Foro

Fica eleito o foro de Campo Grande, Mato Grosso do Sul para o exercício e o cumprimento dos direitos e obrigações resultantes deste contrato.

E por estarem assim justos e contratados assinam o presente instrumento em uma via.

Campo Grande/MS, 27 de março de 2020.

BRUNA FEITOSA BELTRÃO

MARIO MAURÍCIO VASQUEZ BELTRÃO

NATÁLIA FEITOSA BELTRÃO DE MORAIS

8/8





JUNTA COMERCIAL DO ESTADO DE MATO GROSSO DO SUL

Registro Digital

Documento Principal

Identificação do Processo		
Número do Protocolo	Número do Processo Módulo Integrador	Data
20/027.527-5	MSP2000024210	27/03/2020

Identificação do(s) Assinante(s)	
CPF	Nome
025.998.661-54	BRUNA FEITOSA BELTRAO
925.882.988-34	MARIO MAURICIO VASQUEZ BELTRAO
007.768.061-81	NATALIA FEITOSA BELTRAO DE MORAIS

Junta Comercial do Estado de Mato Grosso do Sul

(Handwritten signatures and initials)





Sistema Nacional de Registro de Empresas Mercantil - SINREM
Governo do Estado de Mato Grosso do Sul
Secretaria de Estado da Fazenda do Estado de Mato Grosso do Sul
Junta Comercial do Estado de Mato Grosso do Sul



TERMO DE AUTENTICAÇÃO - REGISTRO DIGITAL

Certifico que o ato, assinado digitalmente, da empresa TOPOSAT AMBIENTAL LTDA - EPP, de NIRE 5420076349-5 e protocolado sob o número 20/027.527-5 em 27/03/2020, encontra-se registrado na Junta Comercial sob o número 54652367, em 31/03/2020. O ato foi deferido eletronicamente pelo examinador Alexandra Souza Ruiz.

Certifica o registro, o Secretário-Geral, Nivaldo Domingos da Rocha. Para sua validação, deverá ser acessado o sítio eletrônico do Portal de Serviços / Validar Documentos (<https://portalservicos.jucems.ms.gov.br/Portal/pages/imagemProcesso/viaUnica.jsf>) e informar o número de protocolo e chave de segurança.

Capa de Processo

Assinante(s)	
CPF	Nome
925.882.988-34	MARIO MAURICIO VASQUEZ BELTRAO

Documento Principal

Assinante(s)	
CPF	Nome
007.768.061-81	NATALIA FEITOSA BELTRAO DE MORAIS
025.998.661-54	BRUNA FEITOSA BELTRAO
925.882.988-34	MARIO MAURICIO VASQUEZ BELTRAO

Campo Grande. Terça-feira, 31 de Março de 2020



Documento assinado eletronicamente por Alexandra Souza Ruiz, Servidor(a) Público(a), em 31/03/2020, às 14:24 conforme horário oficial de Brasília.



A autenticidade desse documento pode ser conferida no [portal de serviços da jucems](http://www.jucems.ms.gov.br) informando o número do protocolo 20/027.527-5.

Página 1 de 1



Junta Comercial do Estado de Mato Grosso do Sul
Certifico registro sob o nº 54652367 em 31/03/2020 da Empresa TOPOSAT AMBIENTAL LTDA - EPP, Nire 54200763495 e protocolo 200275275 - 27/03/2020. Autenticação: 33EB9EFCF066398FC8AE50F01CEF7793394FE8. Nivaldo Domingos da Rocha - Secretário-Geral. Para validar este documento, acesse <http://www.jucems.ms.gov.br> e informe nº do protocolo 20/027.527-5 e o código de segurança 9pcU Esta cópia foi autenticada digitalmente e assinada em 31/03/2020 por Nivaldo Domingos da Rocha - Secretário-Geral.

IVALDO DOMINGOS DA ROCHA
SECRETÁRIO GERAL

pág. 12/13



JUNTA COMERCIAL DO ESTADO DE MATO GROSSO
DO SUL

Registro Digital



O ato foi deferido e assinado digitalmente por :

Identificação do(s) Assinante(s)	
CPF	Nome
257.185.331-72	NIVALDO DOMINGOS DA ROCHA

Junta Comercial do Estado de Mato Grosso do Sul

Campo Grande. Terça-feira, 31 de Março de 2020





República Federativa do Brasil
Conselho Federal de Engenharia e Agronomia
Carteira de Identidade Profissional

Registro Nacional
130194402-5

Nome
 MARIO MAURICIO VASQUEZ BELTRÃO

Filiação
 ERNESTO BELTRÃO
 ZOILA VASQUEZ BELTRÃO

C.P.F. 925.882.988-34	Documento de Identidade 10111360 SSP/SP	Tipo Sang. A+
Nascimento 07/06/1958	Naturalidade SÃO PAULO	UF SP
Nacionalidade BRASILEIRA	Data de Registro 20/11/1985	Emissão 27/10/2014

Ass. Presidente
Shmed A. Gebora

Registro no Crea
 1577/D

Título Profissional
 Engenheiro Cartógrafo

Ass. do Profissional
Maria Jovanna de Bem

Válida em todo o Território Nacional

Vale como Documento de Identidade e tem Fé Pública (§2º do art. 56 da Lei nº 5194 de 24/12/66 e Lei nº 6206 de 07/05/75)

8º TABELIONATO DE NOTAS DE CAMPO GRANDE SERVIÇO NOTARIAL - TABELIÃ: DÉBORA CATIZANE DE OLIVEIRA
 Rua Cândido Mariano, 1797 - Campo Grande - MS - Fone: (67) 3384-2714 - CEP 79002-205

Em 24/06/2020 AUTENTICO a presente cópia conforme original. Dou fé.
RACHEL LEARDINI
 ESCRIVENTE
 Selo Digital: ADK09868-840-NOR - Consulte www.tjms.jus.br
 Emolumentos R\$ 3,17 Funjecc R\$0,32 Funaderp R\$0,19 Funde-PGE R\$0,13 ISS R\$0,16 FEADMP R\$0,32 Selo R\$ 1,50 - Total: R\$5,78

8º SERVIÇO NOTARIAL DA COMARCA DE CAMPO GRANDE
Rachel Leardini
 Escrevente



Handwritten signatures and initials in blue ink.



República Federativa do Brasil
Conselho Federal de Engenharia e Agronomia
Carteira de Identidade Profissional Registro Nacional
131295220-2

Nome
BRUNA FEITOSA BELTRÃO

Filiação
MARIO MAURICIO VASQUEZ BELTRÃO

ALBA FEITOSA BELTRÃO

C.P.F. 025.998.661-54 **Documento de Identidade** 1597904 SSP/MS **Tipo Sang.**

Nascimento 25/06/1991 **Naturalidade** PRESIDENTE PRUDENTE **UF** SP **Nacionalidade** BRASILEIRA

Crea de Registro CREA-MS **Emissão** 08/05/2014 **Data de Registro** 10/02/2014

Ass. Presidente *Jorge Amalher Santos* **Registro no Crea** 18073

Título Profissional
Engenheira Sanitarista e Ambiental

Ass. do Profissional
Bruna Beltrão

Valida em todo o território Nacional

Valer como Documento de Identidade e tem Fé Pública (52º do art. 56 da Lei nº 5194 de 24/12/66 e Lei nº 6206 de 07/05/75)

8º TABELIONATO DE NOTAS DE CAMPO GRANDE SERVIÇO NOTARIAL - TABELIÃ: DÉBORA CATIZANE DE OLIVEIRA
 Rua Cândido Mariano, 1797 - Campo Grande - MS - Fone: (67) 3384-2714 - CEP 79002-205

Em 24/06/2020 AUTENTICO a presente cópia conforme original. Dou fé.
RACHEL LEARDINI
 ESCRIVENTE
 Selo Digital: **ADK09869-109-NOR** - Consulte www.tjms.jus.br
 Emolumentos R\$ 3,17 Funjecc R\$0,32 Funadep R\$0,19 Funde-PGE R\$0,13 ISS R\$0,16 FEADMP R\$0,32 Selo R\$ 1,50 - Total: R\$5,78

SERVIÇO NOTARIAL DA COMARCA DE CAMPO GRANDE
Rachel Leardini
 Escrevente

Handwritten marks and signatures:

- A vertical line.
- A circular scribble.
- A large 'Z' or 'N' mark.
- A signature.



Em 24/06/2020 AUTENTICO a presente cópia conforme original. Dou fé.
RACHEL LEARDINI
ESCREVENTE
Selo Digital: ADK09870-176-NOR - Consulte: www.tjms.jus.br
Emolumentos R\$ 3,17 Funjecc R\$0,32 Funadep R\$0,19 Funde-PGE R\$0,13 ISS R\$0,16 FEADMP R\$0,32 Selo R\$ 1,50 - Total:R\$5,78

SERVIÇO NOTARIAL DA COMARCA DE CAMPO GRANDE
RACHEL LEARDINI
Escrevente



REPÚBLICA FEDERATIVA DO BRASIL

ESTADO DE MATO GROSSO DO SUL
SECRETARIA DE ESTADO DE JUSTIÇA E SEGURANÇA PÚBLICA
INSTITUTO DE IDENTIFICAÇÃO "GONÇALO PEREIRA" **PI05**

57505545

POLEGAR DIREITO

ASSINATURA DO TITULAR

CARTEIRA DE IDENTIDADE

VÁLIDA EM TODO O TERRITÓRIO NACIONAL

REGISTRO GERAL **1.442.656** DATA DE EXPEDIÇÃO **18/05/2012**

NOME **Natália Feitosa Beltrão**

FILIAÇÃO **Mário Mauricio Vasquez Beltrão
Alba Feitosa Beltrão**

NATURALIDADE **Presidente Prudente - SP** DATA DE NASCIMENTO **14/04/1987**

DOC ORIGEM **C N 147396 L A-135 F 162
Presidente Prudente - SP**

CPF **007.768.061-81**

ASSINATURA DO DIRETOR

LEI Nº 7.116 DE 29/08/83

MINISTÉRIO DA FAZENDA
Secretaria da Receita Federal

CPF

007.768.061-81

NATALIA FEITOSA BELTRAO

14/04/1987

TEM FE PÚBLICA EM TODO O TERRITÓRIO NACIONAL **06502460**

USO OBRIGATORIO IDENTIDADE CIVIL PARA TODOS OS FINS LEGAIS (Art. 13 da Lei nº 8.386/91)

ASSINATURA DO PORTADOR

06AB

OBSERVAÇÕES

ORDEM DOS ADVOGADOS DO BRASIL

CONSELHO SECCIONAL DO MATO GROSSO DO SUL
IDENTIDADE DE ADVOGADO

NOME **NATALIA FEITOSA BELTRÃO**

FILIAÇÃO **MARIO MAURÍCIO VASQUEZ BELTRÃO
ALBA FEITOSA BELTRÃO**

NATURALIDADE **PRESIDENTE PRUDENTE-SP** DATA DE NASCIMENTO **14/04/1987**

NO **001442858 - SSP/MS** VIA **007.768.061-81**

SOBSCRITORES DE ORDENS E TERCIOS **01 17/05/2009**

NÃO

FABIO RICARDO FRABO PRESIDENTE

Handwritten marks and signatures at the bottom of the page.



REPÚBLICA FEDERATIVA DO BRASIL
CADASTRO NACIONAL DA PESSOA JURÍDICA

NÚMERO DE INSCRIÇÃO 05.296.337/0001-01 MATRIZ	COMPROVANTE DE INSCRIÇÃO E DE SITUAÇÃO CADASTRAL	DATA DE ABERTURA 02/09/2002
--	---	---------------------------------------

NOME EMPRESARIAL
TOPOSAT AMBIENTAL LTDA

TÍTULO DO ESTABELECIMENTO (NOME DE FANTASIA)

PORTE
EPP

CÓDIGO E DESCRIÇÃO DA ATIVIDADE ECONÔMICA PRINCIPAL
71.12-0-00 - Serviços de engenharia

CÓDIGO E DESCRIÇÃO DAS ATIVIDADES ECONÔMICAS SECUNDÁRIAS

- 62.02-3-00 - Desenvolvimento e licenciamento de programas de computador customizáveis**
- 62.09-1-00 - Suporte técnico, manutenção e outros serviços em tecnologia da informação**
- 63.11-9-00 - Tratamento de dados, provedores de serviços de aplicação e serviços de hospedagem na internet**
- 71.11-1-00 - Serviços de arquitetura**
- 71.19-7-01 - Serviços de cartografia, topografia e geodésia**
- 71.19-7-03 - Serviços de desenho técnico relacionados à arquitetura e engenharia**
- 77.32-2-01 - Aluguel de máquinas e equipamentos para construção sem operador, exceto andaimes**
- 85.99-6-04 - Treinamento em desenvolvimento profissional e gerencial**
- 95.11-8-00 - Reparação e manutenção de computadores e de equipamentos periféricos**

CÓDIGO E DESCRIÇÃO DA NATUREZA JURÍDICA
206-2 - Sociedade Empresária Limitada

LOGRADOURO AV DOUTOR PAULO MACHADO	NÚMERO 1200	COMPLEMENTO LOJA 01
--	-----------------------	-------------------------------

CEP 79.021-300	BAIRRO/DISTRITO JARDIM AUTONOMISTA	MUNICÍPIO CAMPO GRANDE	UF MS
--------------------------	--	----------------------------------	-----------------

ENDEREÇO ELETRÔNICO toposat@toposat.com.br	TELEFONE (67) 3323-5800
--	-----------------------------------

ENTE FEDERATIVO RESPONSÁVEL (EFR)

SITUAÇÃO CADASTRAL ATIVA	DATA DA SITUAÇÃO CADASTRAL 02/09/2002
------------------------------------	---

MOTIVO DE SITUAÇÃO CADASTRAL

SITUAÇÃO ESPECIAL *****	DATA DA SITUAÇÃO ESPECIAL *****
----------------------------	------------------------------------

Aprovado pela Instrução Normativa RFB nº 1.863, de 27 de dezembro de 2018.

Emitido no dia **12/06/2020** às **11:47:19** (data e hora de Brasília).

Página: 1/1

[Voltar](#)[Imprimir](#)

Certificado de Regularidade do FGTS - CRF

Inscrição: 05.296.337/0001-01

Razão Social: TOPOSAT AMBIENTAL LTDA

Endereço: AV DOUTOR PAULO MACHADO 1200 LOJA 01 / SANTA FE / CAMPO
GRANDE / MS / 79021-300

A Caixa Econômica Federal, no uso da atribuição que lhe confere o Art. 7, da Lei 8.036, de 11 de maio de 1990, certifica que, nesta data, a empresa acima identificada encontra-se em situação regular perante o Fundo de Garantia do Tempo de Serviço - FGTS.

O presente Certificado não servirá de prova contra cobrança de quaisquer débitos referentes a contribuições e/ou encargos devidos, decorrentes das obrigações com o FGTS.

Validade: 16/06/2020 a 15/07/2020

Certificação Número: 2020061613410323265503

Informação obtida em 23/06/2020 09:16:15

A utilização deste Certificado para os fins previstos em Lei esta condicionada a verificação de autenticidade no site da Caixa:
www.caixa.gov.br



SECRETARIA MUNICIPAL DA RECEITA
DIVISÃO DE ARRECAÇÃO

CERTIDÃO POSITIVA DE DÉBITOS GERAIS, COM EFEITO NEGATIVA

Nº 104446/ 20- 59

DADOS DO CONTRIBUINTE

Nome/Razão Social: **TOPOSAT AMBIENTAL LTDA**

CPF/CNPJ: **05.296.337/0001-01**

ENDEREÇO: AV DOUTOR PAULO MACHADO

Nº:1200

COMPLEMENTO:LOJA 01

BAIRRO:JARDIM AUTONOMISTA

CIDADE: CAMPO GRANDE

UF:MS CEP: 79021-300

Em cumprimento à solicitação, ressalvado o direito de a Fazenda Pública Municipal pesquisar, inscrever e cobrar, após a emissão desta, a qualquer tempo, débitos que venham a ser apurados e comprovados, CERTIFICAMOS, para fins de direito, que esta Certidão refere-se a débitos Tributários e não Tributários restrita ao Cadastro Fiscal Imobiliário e Mobiliários do CPF ou CNPJ do Contribuinte acima identificado.

CONSTATAM PENDÊNCIAS em nome do Contribuinte até a presente data, referente a débitos na inscrição nº 128303006, CUJA EXIGIBILIDADE ENCONTRA-SE SUSPensa OU COM DÉBITOS VINCENDOS, conforme processo nº027392/2017/11

A presente CERTIDÃO tem os mesmos efeitos de CERTIDÃO NEGATIVA DE DÉBITOS GERAIS, por força do exposto nos artigos 151 e 206 do Código Tributário Nacional.

O prazo de validade da presente CPDGCEN será de 60 (sessenta dias) a contar da data de sua emissão, com fulcro no art. 7º do Decreto n. 12124.

A presente Certidão foi emitida de acordo com a denominação oficial do contribuinte, tem eficácia até a data de validade desde que sem rasuras e acompanhada da guia DAM paga.

Validade até: 19/07/2020

Campo Grande - MS, 20 maio 2020



SERVIÇO NOTARIAL - TABELIÃ: DÉBORA CATIZANE DE OLIVEIRA
Rua Cândido Mariano, 1797 - Campo Grande - MS - Fone: (67) 3384-2714 - CEP 79002-205



Em 24/06/2020 AUTENTICO a presente cópia conforme original. Dou fé.
RACHEL LEARDINI
ESCREVENTE
Selo Digital: ADK09871-520-NOR - Consulte: www.tjms.jus.br
Emolumentos R\$ 3,17 Funjecc R\$0,32 Funadep R\$0,19 Funde-PGE R\$0,13 ISS R\$0,16 FEADMP R\$0,32 Selo R\$ 1,50 - Total:R\$6,78

Certidão emitida em conformidade com o Decreto nº. 12124 de 22/04/13.

A aceitação desta Certidão está condicionada à verificação de sua autenticidade na internet,

no endereço eletrônico <http://www.campogrande.ms.gov.br/sefin>

Código de Autenticidade: 0162C9212F0C7F317CC742DC8D8B920B

8º SERVIÇO NOTARIAL
COMARCA DE CAMPO GRANDE
Rachel Leardini
Escrevente



**SECRETARIA MUNICIPAL
DE FINANÇAS E PLANEJAMENTO**

DAM

DOCUMENTO DE ARRECAÇÃO MUNICIPAL



GUIA DAM 106457/20 - 47	NOSSO NÚMERO 106457/20 - 47	DATA EMISSÃO 20/05/2020
INSCRIÇÃO MUNICIPAL	CONTRIBUINTE	

G3342010092967241
20/05/2020 10:17:01



Outros convênios

SISBB - SISTEMA DE INFORMACOES BANCO DO BRASIL
20/05/2020 - AUTO-ATENDIMENTO - 10.16.57
4211004211

COMPROVANTE DE PAGAMENTO

CLIENTE: TOPOSAT AMB LTDA EPP
AGENCIA: 4211-0 CONTA: 18.610-4
EFETUADO POR: MARIO M V BELTRAO

Convenio PREF MUN CAMPO GRANDE
Codigo de Barras 81610000000-8 25580868202-5
00619689399-1 91064572047-5
Data do pagamento 20/05/2020
Valor em Dinheiro 25,58
Valor em Cheque 0,00
Valor Total 25,58

DOCUMENTO: 052001
AUTENTICACAO SISBB:
B.14A.354.C69.CFB.CDB

**8º SERVIÇO NOTARIAL DA
COMARCA DE CAMPO GRANDE**
Rachel Leardini
Escrivente



SERVIÇO NOTARIAL - TABELIÃ: DÉBORA CATIZANE DE OLIVEIRA
Rua Cândido Mariano, 1797 - Campo Grande - MS - Fone: (67) 3384-2714 - CEP 79002-205



Em 24/08/2020 AUTENTICO a presente
cópia
conforme original. Dou fé.
RACHEL LEARDINI
ESCREVENTE
Selo Digital: ADK09872-985-NOR - Consulte:
www.tjms.jus.br
Emolumentos R\$ 3,17 Funjcc R\$0,32 Funadep
R\$0,19 Funde-PGE R\$0,13 ISS R\$0,16
FEADMP R\$0,32 Selo R\$ 1,50 - Total:R\$5,78

Transação efetuada com sucesso por: J4223797 MARIO MAURICIO VASQUEZ BELTRAO.

AUTENTICAÇÃO MECÂNICA		RECIBO DO CONTRIBUINTE	
		SECRETARIA MUNICIPAL DE FINANÇAS E PLANEJAMENTO	
		DAM	
		DOCUMENTO DE ARRECAÇÃO MUNICIPAL	
GUIA DAM 106457/20 - 47	NOSSO NÚMERO 106457/20 - 47	DATA DE EMISSÃO 20/05/2020	
INSCRIÇÃO MUNICIPAL 05460040010	CONTRIBUINTE MUNICIPIO DE CAMPO GRANDE		
CPF/CNPJ 03501509000106	ENDEREÇO AVENIDA AFONSO PENA, 3297 QUADRA: 00000 LOTE:00000		
BAIRRO VILA CIDADE	CIDADE/UF CAMPO GRANDE	CEP	
LOCAL DE PAGAMENTO REDE BANCÁRIA CONVENIADA	VENCIMENTO 19/06/2020		
INSTRUÇÕES	VALOR LANÇADO 25,58		
	VALOR ATUALIZADO 0,00		
	MULTA/JUROS 0,00		
	DESCONTO 0,00		
	OUTROS ACRESCIMOS 0,00		
	TOTAL 25,58		

8161000000-8 25580868202-5 00619689399-1 91064572047-5



AUTENTICAÇÃO MECÂNICA - VIA BANCO

Handwritten signatures and initials



**GOVERNO DO ESTADO DE MATO GROSSO DO SUL
SECRETARIA DE ESTADO DE FAZENDA
PROCURADORIA-GERAL DO ESTADO**



CERTIDÃO NEGATIVA DE DÉBITOS NÚM: **158838/2020**

CNPJ: 05.296.337/0001-01

Certifico que, verificando os registros relativos aos controles de créditos do Estado, constatou-se, que até a presente data, **não constam débitos decorrentes de créditos tributários constituídos**, inscritos ou não em dívida ativa, pendentes de pagamento, de responsabilidade da pessoa física ou jurídica acima indicada. Fica ressalvado o direito de o Estado de Mato Grosso do Sul apurar, constituir, inscrever e cobrar créditos tributários e não tributários anteriores e posteriores, inclusive no período compreendido nesta certidão.

Fica acrescentado que o número do CNPJ acima indicado corresponde ao número informado, sob a responsabilidade do próprio solicitante da certidão, circunstância que torna necessária a sua conferência pelo destinatário da certidão.

Esta certidão refere-se a situação fiscal do contribuinte do âmbito da Secretaria de Estado de Fazenda e da Procuradoria-Geral do Estado.


Certidão expedida com base no art. 294 da Lei n. 1.810, de dezembro de 1.997, emitida às 08:19:21 horas do dia **23/06/2020** (hora e data - MS).

Certidão válida até sessenta dias a contar da data de sua expedição.

A autenticidade desta certidão deverá ser confirmada na página da Secretaria de Estado de Fazenda (www.sefaz.ms.gov.br) ou da Procuradoria-Geral do Estado (www.pge.ms.gov.br).



MINISTÉRIO DA FAZENDA
Secretaria da Receita Federal do Brasil
Procuradoria-Geral da Fazenda Nacional



**CERTIDÃO POSITIVA COM EFEITOS DE NEGATIVA DE DÉBITOS RELATIVOS AOS TRIBUTOS
FEDERAIS E À DÍVIDA ATIVA DA UNIÃO**

Nome: **TOPOSAT AMBIENTAL LTDA**
CNPJ: **05.296.337/0001-01**

Ressalvado o direito de a Fazenda Nacional cobrar e inscrever quaisquer dívidas de responsabilidade do sujeito passivo acima identificado que vierem a ser apuradas, é certificado que:

1. constam débitos administrados pela Secretaria da Receita Federal do Brasil (RFB) com exigibilidade suspensa nos termos do art. 151 da Lei nº 5.172, de 25 de outubro de 1966 - Código Tributário Nacional (CTN), ou objeto de decisão judicial que determina sua desconsideração para fins de certificação da regularidade fiscal, ou ainda não vencidos; e
2. não constam inscrições em Dívida Ativa da União (DAU) na Procuradoria-Geral da Fazenda Nacional (PGFN).

Conforme disposto nos arts. 205 e 206 do CTN, este documento tem os mesmos efeitos da certidão negativa.

Esta certidão é válida para o estabelecimento matriz e suas filiais e, no caso de ente federativo, para todos os órgãos e fundos públicos da administração direta a ele vinculados. Refere-se à situação do sujeito passivo no âmbito da RFB e da PGFN e abrange inclusive as contribuições sociais previstas nas alíneas 'a' a 'd' do parágrafo único do art. 11 da Lei nº 8.212, de 24 de julho de 1991.

A aceitação desta certidão está condicionada à verificação de sua autenticidade na Internet, nos endereços <<http://rfb.gov.br>> ou <<http://www.pgfn.gov.br>>.

Certidão emitida gratuitamente com base na Portaria Conjunta RFB/PGFN nº 1.751, de 2/10/2014. Emitida às 10:37:59 do dia 30/01/2020 <hora e data de Brasília>.

Válida até 28/07/2020.

Código de controle da certidão: **27CE.6E65.3BF1.9B21**
Qualquer rasura ou emenda invalidará este documento.

✓

h

n

g



PODER JUDICIÁRIO
JUSTIÇA DO TRABALHO

CERTIDÃO NEGATIVA DE DÉBITOS TRABALHISTAS

Nome: **TOPOSAT AMBIENTAL LTDA**
(MATRIZ E FILIAIS) CNPJ: 05.296.337/0001-01

Certidão nº: 2717187/2020
Expedição: 30/01/2020, às 10:45:44
Validade: 27/07/2020 - 180 (cento e oitenta) dias, contados da data de sua expedição.

Certifica-se que **TOPOSAT AMBIENTAL LTDA (MATRIZ E FILIAIS)**, inscrito(a) no CNPJ sob o nº **05.296.337/0001-01**, **NÃO CONSTA** do Banco Nacional de Devedores Trabalhistas.

Certidão emitida com base no art. 642-A da Consolidação das Leis do Trabalho, acrescentado pela Lei nº 12.440, de 7 de julho de 2011, e na Resolução Administrativa nº 1470/2011 do Tribunal Superior do Trabalho, de 24 de agosto de 2011.

Os dados constantes desta Certidão são de responsabilidade dos Tribunais do Trabalho e estão atualizados até 2 (dois) dias anteriores à data da sua expedição.

No caso de pessoa jurídica, a Certidão atesta a empresa em relação a todos os seus estabelecimentos, agências ou filiais.

A aceitação desta certidão condiciona-se à verificação de sua autenticidade no portal do Tribunal Superior do Trabalho na Internet (<http://www.tst.jus.br>).

Certidão emitida gratuitamente.

INFORMAÇÃO IMPORTANTE

Do Banco Nacional de Devedores Trabalhistas constam os dados necessários à identificação das pessoas naturais e jurídicas inadimplentes perante a Justiça do Trabalho quanto às obrigações estabelecidas em sentença condenatória transitada em julgado ou em acordos judiciais trabalhistas, inclusive no concernente aos recolhimentos previdenciários, a honorários, a custas, a emolumentos ou a recolhimentos determinados em lei; ou decorrentes de execução de acordos firmados perante o Ministério Público do Trabalho ou Comissão de Conciliação Prévia.


(Handwritten signatures)



23/06/2020

005689273

PODER JUDICIÁRIO
TRIBUNAL DE JUSTIÇA DO ESTADO DO MATO GROSSO DO SUL



CERTIDÃO ESTADUAL
FALÊNCIA, CONCORDATA, RECUPERAÇÃO JUDICIAL E
EXTRAJUDICIAL

CERTIDÃO Nº: 4841562

FOLHA: 1/1

CERTIFICO que, pesquisando os registros de distribuições de feitos cíveis, na base de dados do sistema de automação da justiça do Estado de Mato Grosso do Sul até a data de 22/06/2020, verifiquei NADA CONSTAR contra:

TOPOSAT AMBIENTAL LTDA - EPP, portador do CNPJ: 05.296.337/0001-01.*****

OBSERVAÇÕES:

- a) Os dados que serviram de parâmetros para a realização da busca, para fins de expedição desta certidão, foram inseridos pelo usuário e suas conferências compete ao interessado/destinatário.
- b) A confirmação da autenticidade deste documento poderá ser feita no prazo máximo de 30 (trinta) dias, contados a partir da data de sua emissão, no endereço eletrônico: www.tjms.jus.br, disponível no menu e-Saj, utilizando-se o número do pedido e o número da Certidão.

Certidão expedida gratuitamente pela internet, com **validade de 30 dias.**

Campo Grande, terça-feira, 23 de junho de 2020.

PEDIDO Nº: **005689273**

Handwritten marks and signatures in blue ink.



MINISTÉRIO DA FAZENDA
SECRETARIA DA RECEITA FEDERAL DO BRASIL
SISTEMA PÚBLICO DE ESCRITURAÇÃO DIGITAL – Sped

Versão: 6.0.4

RECIBO DE ENTREGA DE ESCRITURAÇÃO CONTÁBIL DIGITAL

IDENTIFICAÇÃO DO TITULAR DA ESCRITURAÇÃO

NIRE 54200763495	CNPJ 05.296.337/0001-01
NOME EMPRESARIAL TOPOSAT AMBIENTAL LTDA - EPP	

IDENTIFICAÇÃO DA ESCRITURAÇÃO

FORMA DA ESCRITURAÇÃO CONTÁBIL Livro Diário	PERÍODO DA ESCRITURAÇÃO 01/01/2018 a 31/12/2018
NATUREZA DO LIVRO REGISTRO DO LIVRO DIÁRIO	NÚMERO DO LIVRO 12
IDENTIFICAÇÃO DO ARQUIVO (HASH) 34.D4.50.F2.8B.0A.AB.F2.CD.81.C2.40.F3.5A.1A.C9.7C.76.31.71	

ESTE LIVRO FOI ASSINADO COM OS SEGUINTE CERTIFICADOS DIGITAIS:

QUALIFICAÇÃO DO SIGNATARIO	CPF/CNPJ	NOME	Nº SÉRIE DO CERTIFICADO	VALIDADE	RESPONSÁVEL LEGAL
Pessoa Jurídica (e-CNPJ ou e-PJ)	05296337000101	TOPOSAT AMBIENTAL LTDA:05296337000101	166220947356616354 4	12/04/2018 a 11/04/2021	Sim
Contabilista	63731797100	LINCOLN JOSE DO REGO LOPES:63731797100	17210957	25/07/2018 a 24/07/2021	Não

NÚMERO DO RECIBO:

34.D4.50.F2.8B.0A.AB.F2.CD.81.C2.40.
F3.5A.1A.C9.7C.76.31.71-3

Escrituração recebida via Internet
pelo Agente Receptor SERPRO
em 03/05/2019 às 11:34:07
0F.2C.A2.9A.D6.B1.28.BD
65.47.F3.EA.01.DD.2B.9E

Considera-se autenticado o livro contábil a que se refere este recibo, dispensando-se a autenticação de que trata o art. 39 da Lei nº 8.934/1994. Este recibo comprova a autenticação.

BASE LEGAL: Decreto nº 1.800/1996, com a alteração do Decreto nº 8.683/2016, e arts. 39, 39-A, 39-B da Lei nº 8.934/1994 com a alteração da Lei Complementar nº 1247/2014.



TERMOS DE ABERTURA E ENCERRAMENTO



Entidade:	TOPOSAT AMBIENTAL LTDA - EPP	
Período da Escrituração:	01/01/2018 a 31/12/2018	CNPJ: 05.296.337/0001-01
Número de Ordem do Livro:	12	
Período Selecionado:	01 de Janeiro de 2018 a 31 de Dezembro de 2018	

TERMO DE ABERTURA

Nome Empresarial	TOPOSAT AMBIENTAL LTDA - EPP
NIRE	54200763495
CNPJ	05.296.337/0001-01
Número de Ordem	12
Natureza do Livro	REGISTRO DO LIVRO DIÁRIO
Município	CAMPO GRANDE
Data do arquivamento dos atos constitutivos	02/09/2002
Data de arquivamento do ato de conversão de sociedade simples em sociedade empresária	
Data de encerramento do exercício social	31/12/2018
Quantidade total de linhas do arquivo digital	23534

TERMO DE ENCERRAMENTO

Nome Empresarial	TOPOSAT AMBIENTAL LTDA - EPP
Natureza do Livro	REGISTRO DO LIVRO DIÁRIO
Número de ordem	12
Quantidade total de linhas do arquivo digital	23534
Data de inicio	01/01/2018
Data de término	31/12/2018

Este documento é parte integrante de escrituração cuja autenticação se comprova pelo recibo de número 34.D4.50.F2.8B.0A.AB.F2.CD.81.C2.40.F3.5A.1A.C9.7C.76.31.71-3, nos termos do Decreto nº 8.683/2016.

Este relatório foi gerado pelo Sistema Público de Escrituração Digital – Sped

Versão 6.0.4 do Visualizador

Página 1 de 1



Table with columns: Descrição, Rubrica, Valor, and Subtotal. It lists various budget items with their corresponding values.

Handwritten signatures and initials on the right margin of the page.

DEMONSTRAÇÃO DE RESULTADO DO EXERCÍCIO



Entidade: TOPOSAT AMBIENTAL LTDA - EPP
 Período da Escrituração: 01/01/2018 a 31/12/2018 CNPJ: 05.296.337/0001-01
 Número de Ordem do Livro: 12
 Período Selecionado: 01 de Janeiro de 2018 a 31 de Dezembro de 2018

Fls. 827
 9
 Rubrica

Descrição	Nota	Valor
RECEITAS		R\$ 2.849.883,60
RECEITAS OPERACIONAIS		R\$ 2.849.883,60
RECEITA BRUTA COM VENDAS E SERVIÇOS		R\$ 3.541.103,70
RECEITAS COM SERVIÇOS		R\$ 3.541.103,70
Serviços Prestados a Vista		R\$ 898.852,93
Serviços Prestados a Prazo		R\$ 2.642.250,77
(-) DEDUÇÕES DAS RECEITAS C VENDAS E SERVIÇOS		R\$ (700.271,92)
(-) DEVOLUÇÕES E ABATIMENTOS		R\$ (27.339,38)
(-) Serviços Cancelados		R\$ (27.339,38)
(-) IMPOSTOS S VENDAS E SERVIÇOS		R\$ (672.932,54)
(-) PIS S Vendas e Serviços		R\$ (23.017,18)
(-) COFINS S Vendas e Serviços		R\$ (106.233,09)
(-) Contribuição Social S Vendas e Serviços		R\$ (102.887,06)
(-) ISQN e Serviços		R\$ (178.997,75)
(-) IRPJ s Vendas e Serviços		R\$ (261.797,46)
RECEITAS FINANCEIRAS		R\$ 9.051,82
GANHOS COM APLICAÇÕES FINANCEIRAS		R\$ 6.412,61
Ganho Real de Aplicações de Renda Fixa		R\$ 6.412,61
JUROS E DESCONTOS OBTIDOS		R\$ 2.639,21
Juros Ativos		R\$ 142,20
Descontos Obitidos		R\$ 2.497,01
(-) CUSTOS E DESPESAS		R\$ (2.902.211,28)
(-) CUSTOS		R\$ (2.050.420,33)
(-) CUSTOS DOS SERVIÇOS PRESTADOS		R\$ (2.050.420,33)
(-) TRABALHISTAS		R\$ (887.006,07)
(-) Salários		R\$ (527.622,09)
(-) Horas Extras		R\$ (3.488,86)
(-) Férias		R\$ (51.806,20)
(-) 13o Salario		R\$ (47.937,82)
(-) Aviso Previo Indenizações Trabalhistas		R\$ (6.131,44)
(-) Farmacia Planos de Saúdes Convenios		R\$ (40.704,46)
(-) Alimentação do Trabalhador		R\$ (185.768,63)
(-) Estagiários		R\$ (23.546,57)
(-) ENCARGOS SOCIAIS		R\$ (244.556,35)
(-) I.N.S.S		R\$ (170.182,49)
(-) F.G.T.S		R\$ (50.335,42)
(-) Multa Rescisoria F.G.T.S		R\$ (24.038,44)
(-) CUSTOS GERAIS		R\$ (918.857,91)
(-) Material de Escritorio		R\$ (11.373,19)
(-) Manutenção e Conservação		R\$ (218.455,86)
(-) Combustíveis e Lubrificantes		R\$ (92,12)
(-) Sindicatos e Associações de Classes		R\$ (2.338,35)
(-) Correios e Malotes		R\$ (38.948,49)
(-) Depreciação e Amortizações		R\$ (401.304,91)
(-) Serviços de Terceiros - Pessoa Juridica		R\$ (168.929,64)
(-) Taxas e Cartorios		R\$ (57.248,70)
(-) Viagens e Estadas		R\$ (16.276,31)
(-) Uso e Consumo		R\$ (3.890,34)
(-) DESPESAS		R\$ (851.790,95)
(-) DESPESAS OPERACIONAIS		R\$ (670.900,00)
(-) DESPESAS TRABALHISTAS		R\$ (379.201,80)
(-) Salários		R\$ (254.979,43)
(-) Pro-Labore		R\$ (81.600,00)
(-) Horas Extras		R\$ (327,80)
(-) Férias		R\$ (21.233,30)
(-) 13 Salario		R\$ (16.225,71)
(-) Aviso Previo Indenizações Trabalhistas		R\$ (1.624,70)
(-) Vale Transporte		R\$ (3.210,86)
(-) ENCARGOS SOCIAIS		R\$ (138.460,88)
(-) I.N.S.S.		R\$ (93.598,78)
(-) F.G.T.S.		R\$ (22.645,82)
(-) Multa Rescisoria F.G.T.S		R\$ (22.216,28)
(-) DESPESAS GERAIS		R\$ (153.237,32)
(-) Despesas Bancárias		R\$ (6.516,35)
(-) Copa Cozinha		R\$ (2.281,08)
(-) Material de Limpeza		R\$ (4.323,63)
(-) Manutenção e Conservação		R\$ (2.800,00)
(-) Depreciações e Amortizações		R\$ (5.178,33)
(-) Fretes e Carretos		R\$ (123,14)
(-) Serviços de Terceiros - Pessoa Juridica		R\$ (50.363,98)
(-) Telefone		R\$ (32.580,47)
(-) Taxas e Cartorios		R\$ (28.232,07)
(-) Bens de Pequeno Valor		R\$ (955,88)
(-) Jornais, Revistas e Periodicos		R\$ (666,72)
(-) Seguros		R\$ (1.616,85)
(-) Uso e Consumo		R\$ (15.598,82)
(-) DESPESAS OPERACIONAIS FINANCEIRAS		R\$ (78.344,44)
(-) JUROS E DESCONTOS		R\$ (78.344,44)
(-) Juros		R\$ (75.904,65)
(-) Descontos Concedidos		R\$ (2.439,79)
(-) DESPESAS OPERACIONAIS TRIBUTARIAS		R\$ (102.546,51)
(-) IMPOSTOS		R\$ (101.364,43)
(-) IOF		R\$ (3.279,36)
(-) Impostos e Taxas Municipais		R\$ (17.507,79)
(-) Impostos e Taxas Estaduais		R\$ (80.577,28)
(-) MULTAS		R\$ (1.182,08)
(-) Multas de Trânsito		R\$ (1.182,08)
(-) RESULTADO LIQUIDO DO EXERCICIO		R\$ (52.327,68)
(-) RESULTADO LIQUIDO DO EXERCICIO		R\$ (52.327,68)
(-) RESULTADO LIQUIDO DO EXERCICIO		R\$ (52.327,68)
(-) RESULTADO LIQUIDO DO EXERCICIO		R\$ (52.327,68)
(-) Resultado Líquido do Exercício		R\$ (52.327,68)

Este documento é parte integrante de escrituração cuja autenticação se comprova pelo recibo de número 34.D4.50.F2.BB.0A.AB.F2.CD.81.C2.40.F3.5A.1A.C9.7C.78.31.71-3, nos termos do Decreto nº 8.683/2016.

Este relatório foi gerado pelo Sistema Público de Escrituração Digital - Sped



DEMONSTRAÇÃO DAS MUTAÇÕES DO PATRIMÔNIO LÍQUIDO

Entidade: TOPOSAT AMBIENTAL LTDA - EPP

Período da Escrituração: 01/01/2018 a 31/12/2018

CNP 05.296.337/0001-01

Número de Ordem do Livro: 12

Período Selecionado: 01 de Janeiro de 2018 a 31 de Dezembro de 2018

Histórico	Código de Aglutinação das Contas de Patrimônio Líquido		Total (R\$)
	Capital Social Integralizado (R\$)	Lucros Acumulados (R\$)	
Saldo Inicial em 01.01.2018	1086000,00	1030858,76	2116858,76
Lucro Líquido do Exercício		(-)52327,68	(-)52327,68
Saldo Final em 31.12.2018	1086000,00	978531,08	2064531,08
Notas			

Este documento é parte integrante de escrituração cuja autenticação se comprova pelo recibo de número 34.D4.50.F2.8B.0A.AB.F2.CD.81.C2.40.F3.5A.1A.C9.7C.76.31.71-3, nos termos do Decreto nº 8.683/2016.

Este relatório foi gerado pelo Sistema Público de Escrituração Digital – Sped

Versão 6.0.4 do Visualizador

Página 1 de 1

[Handwritten signatures and initials in blue ink]





Demonstração dos fluxos de caixa
Em 31 de dezembro de 2018 e 2017

	2018	2017
Lucro líquido do exercício	(52.327,68)	1.061.812,69
Itens que não afetam o caixa operacional		
Depreciações e amortizações	406.483,24	582.566,52
Ajuste de exercícios anteriores	-	(215.965,40)
RESULTADO AJUSTADO	354.155,56	1.428.413,81
Aumento e diminuição das contas de ativo e passivo		
Contas a receber de clientes	(471.071,48)	(1.313.489,34)
Impostos a recuperar	28.205,37	191.899,72
Outros contas a receber	27.109,10	17.083,26
Fornecedores	(44.408,84)	44.794,95
Obrigações trabalhistas	(7.052,33)	40.045,28
Obrigações tributárias	(300.065,18)	395.805,71
Impostos e contribuições parcelados	(32.384,59)	(7.849,80)
Adiantamento de clientes	(82.937,36)	9.790,67
Outras contas a pagar	(437.562,56)	450.203,41
Caixa líquido das atividades operacionais	(1.320.167,87)	(171.716,14)
Fluxo de caixa das atividades de investimentos		
Aquisições de bens do ativo imobilizado	(524.037,16)	(125.075,39)
Aumento de Capital	-	479.000,00
Adiantamento para aumento de capital	-	(479.000,00)
Caixa líquido das atividades de investimentos	(524.037,16)	(125.075,39)
Fluxo de caixa proveniente das atividades financeiras		
Empréstimos	862.906,56	(143.456,90)
Caixa líquido das atividades de financiamento	862.906,56	(143.456,90)
redução/aumento de disponibilidades e aplicações financeiras	(627.142,91)	988.165,38
Caixa no início do exercício	1.118.625,94	130.460,56
Caixa no final do exercício	491.483,03	1.118.625,94
Varição de caixa	(627.142,91)	988.165,38

Notas explicativas da Administração às demonstrações contábeis
Exercícios findos em 31 de dezembro de 2018 e 2017
(Em Reais)

1. Contexto Operacional

A Toposat Ambiental Ltda - EPP, ("Empresa") foi criada com a finalidade voltada para engenharia ambiental e prestação de serviços afins. Fundada em 2002, a Toposat Ambiental tem um longo histórico de conquistas que a consolidaram no atual mercado da Engenharia Ambiental.

2. Apresentação das demonstrações contábeis

2.1 Apresentação das demonstrações contábeis

As demonstrações contábeis foram elaboradas e estão apresentadas de acordo com as práticas contábeis adotadas no Brasil, com base nas disposições contidas na Lei das Sociedades por Ações e de acordo com o CPC PME - Comitê de Pronunciamentos Contábeis aplicáveis às pequenas e médias empresas (NBC T 19.41) com faculdade conferida pela Resolução CFC nº 1.319/10.

3. Principais práticas contábeis adotadas

As principais práticas contábeis que foram adotadas na elaboração das referidas demonstrações contábeis estão descritas a seguir:

3.1 Base de preparação

As demonstrações contábeis foram elaboradas e estão sendo apresentadas de acordo com os pronunciamentos aplicáveis as empresas de pequeno porte, nos termos da Lei nº 11.638/07, as quais levam em consideração as disposições contidas na, NBC TG 1000 - Contabilidade para Pequenas e Médias Empresas.

As demonstrações contábeis foram preparadas com base no custo histórico, com exceção das aplicações financeiras, que são mensuradas pelo valor justo através do resultado.

3.2 Moeda funcional e moeda de apresentação

Estas demonstrações contábeis são apresentadas em Reais, que é a moeda funcional da Empresa.

3.3 Uso de estimativas e julgamentos

A preparação das demonstrações contábeis requer o uso, pela Administração da Empresa de estimativas e premissas que afetam os saldos, ativos e passivos e outras transações. Sendo assim, nas demonstrações contábeis podem ser incluídas diversas estimativas referentes a ajustes a valor presente, realização de tributos diferidos, provisão para créditos de liquidação duvidosa, cálculos dos ativos biológicos, vida útil do ativo imobilizado e provisões necessárias para passivos contingentes, para calcular projeções para determinar a recuperação de saldos do imobilizado, bem como a determinação de provisão para imposto de renda e contribuição social diferidas. Como o julgamento da Administração envolve a determinação de estimativas relacionadas à probabilidade de eventos futuros, os resultados reais eventualmente podem divergir dessas estimativas.

As principais estimativas são relacionadas com a determinação de taxas de depreciação do ativo imobilizado, provisão para créditos de liquidação duvidosa, provisões para desembolsos originados de processos administrativos e judiciais.



3.4 Caixa e equivalentes de caixa

Caixa e equivalentes de caixa incluem dinheiro em caixa, depósitos bancários, investimentos de curto prazo de alta liquidez e com risco insignificante de mudança de valor e limites utilizados de conta garantida. O saldo utilizado de contas garantidas inclui-se em empréstimos no passivo circulante do balanço, e compõe o saldo de caixa e equivalentes de caixa para fins de demonstração dos fluxos de caixa.

3.5 Instrumentos financeiros

Classificação e mensuração

A Empresa classifica seus ativos financeiros sob as seguintes categorias: mensurados ao valor justo através do resultado, empréstimos e recebíveis, mantidos até o vencimento e disponíveis para venda. A classificação depende da finalidade para a qual os ativos financeiros foram adquiridos. A Administração determina a classificação de seus ativos financeiros no reconhecimento inicial.

Ativos financeiros mensurados ao valor justo através do resultado

Os ativos financeiros mensurados ao valor justo através do resultado são ativos financeiros mantidos para negociação ativa e frequente.

Empréstimos e recebíveis

Incluem-se nesta categoria os empréstimos concedidos e os recebíveis que são ativos financeiros não derivativos com pagamentos fixos ou determináveis, não cotados em um mercado ativo. São incluídos como ativo circulante, exceto aqueles com prazo de vencimento superior a 12 meses após a data de emissão do balanço (estes são classificados como ativos não circulantes). Os empréstimos e recebíveis da Empresa compreendem as contas a receber de clientes, demais contas a receber e caixa e equivalentes de caixa, exceto os investimentos de curto prazo. Os empréstimos e recebíveis são contabilizados pelo custo amortizado, usado o método da taxa de juros efetiva.

Ativos mantidos até o vencimento

São basicamente os ativos financeiros que não podem ser classificados como empréstimos e recebíveis, por serem cotados em um mercado ativo. Neste caso, estes ativos financeiros são adquiridos com a intenção e capacidade financeira para sua manutenção em carteira até o vencimento. São avaliados pelo custo de aquisição, acrescidos dos rendimentos auferidos em contrapartida ao resultado do exercício.

3.6 Contas a receber de clientes

São registradas pelo valor faturado, ajustado ao valor presente e quando aplicável, incluindo os respectivos impostos diretos de responsabilidade tributária da Empresa, menos os impostos retidos na fonte, os quais são considerados créditos tributários.

As contas a receber de clientes são avaliadas no momento inicial pelo valor presente e deduzidas da provisão para créditos de liquidação duvidosa. A provisão para créditos de liquidação duvidosa é estabelecida quando existe uma evidência objetiva de que a Empresa não será capaz de cobrar todos os valores devidos de

☐ **Notas explicativas da Administração às demonstrações contábeis**
Exercícios findos em 31 de dezembro de 2018 e 2017
(Em Reais)



acordo com os prazos originais das contas a receber. O valor da provisão é a diferença entre o valor contábil e o valor recuperável.

3.7 Imobilizado

Registrados ao custo de aquisição, formação ou construção, deduzidos da depreciação acumulada e ajustes ao seu valor de recuperação (valor de uso), se aplicável. A depreciação é calculada pelo método linear às taxas que levam em consideração o tempo de vida útil estimada destes ativos.

Na adoção inicial das novas práticas contábeis, a empresa utilizou o procedimento do custo atribuído, trazendo a valor de mercado os seus bens do ativo imobilizado.

i. Reconhecimento e mensuração

Itens do imobilizado são mensurados pelo custo histórico de aquisição ou construção, deduzido de depreciação acumulada. O custo inclui gastos que são diretamente atribuíveis à aquisição de um ativo. O custo de ativos constituídos pela própria Empresa inclui:

- O custo de materiais e mão de obra direta;
- Quaisquer outros custos para colocar o ativo no local e em condições necessárias para que esses sejam capazes de operar da forma pretendida pela Empresa. Ganhos e perdas na alienação de um item do imobilizado (apurados pela diferença entre os recursos advindos da alienação e o valor contábil do imobilizado), são reconhecidos em outras receitas/despesas operacionais no resultado.

ii. Depreciação

Itens do ativo imobilizado são depreciados pelo método linear no resultado do exercício baseado na vida útil econômica estimada de cada componente. Itens do ativo imobilizado são depreciados a partir da data em que são instalados e estão disponíveis para uso, ou em caso de ativos construídos internamente, do dia em que a construção é finalizada e o ativo está disponível para utilização.

As vidas úteis estimadas para o exercício corrente e comparativo estão apresentadas na Nota Explicativa nº 7.

Os métodos de depreciação, as vidas úteis e os valores residuais são revistos a cada encerramento de exercício financeiro e eventuais ajustes são reconhecidos como mudança de estimativas contábeis.

A Empresa não efetuou a revisão da vida útil do imobilizado, para o exercício findo em 31 de dezembro de 2018 e considera que a vida útil dos bens, não difere das praticadas.

3.8 Intangível

Programas de computador (software)

Licenças adquiridas de programas de computador são capitalizadas e amortizadas ao longo de sua vida útil estimada.

Os gastos associados ao desenvolvimento ou à manutenção de softwares são reconhecidos como despesas na medida em que são incorridos. Os gastos

[Handwritten signatures and marks in blue ink]

☐ **Notas explicativas da Administração às demonstrações contábeis**
Exercícios findos em 31 de dezembro de 2018 e 2017
(Em Reais)



diretamente associados a softwares identificáveis e únicos, controlados pela Empresa e que, provavelmente, gerarão benefícios econômicos maiores que os custos por mais de um ano, são reconhecidos como ativos intangíveis.

3.9 Empréstimos

Os empréstimos tomados são reconhecidos, inicialmente, pelo valor justo, no recebimento dos recursos, líquidos dos custos de transação. Em seguida, os empréstimos tomados são apresentados pelo custo amortizado, isto é, acrescidos de encargos e juros proporcionais ao período incorrido (pro rata temporis).

3.10 Passivo circulante e não circulante

São demonstrados pelos valores conhecidos ou calculáveis, acrescidos, quando aplicável, dos correspondentes encargos, variações monetárias e/ou cambiais, incorridas até a data do balanço patrimonial. Quando aplicável, os passivos circulantes e não circulantes são registrados pelo seu valor presente, transação a transação, com base em taxas de juros que refletem o prazo, a moeda e o risco de cada transação. A contrapartida dos ajustes a valor presente é contabilizada contra as contas que deram origem ao referido passivo. A diferença entre o valor presente de uma transação e o valor de face do passivo é apropriada ao resultado ao longo do prazo do contrato com base no método do custo amortizado e da taxa de juros efetiva.

3.11 Reconhecimento de receita

A receita pela prestação de serviços é reconhecida tendo como base o regime de competência dos serviços realizados até a data-base do balanço, de acordo com porcentagem do total de serviços a serem realizados, na medida em que todos os custos relacionados aos serviços possam ser mensurados confiavelmente.

3.12 Imposto de Renda e Contribuição Social

O Imposto de Renda e a Contribuição Social sobre o lucro líquido são apurados com base no lucro presumido, sendo apurados trimestralmente sobre as receitas trimestrais do período, nas formas e alíquotas previstas na legislação vigente.

4. Caixa e equivalentes de caixa

	<u>2018</u>	<u>2017</u>
Caixa	153.150,87	8.650,83
Bancos conta movimento	1,00	1,00
Aplicações financeiras	338.331,16	1.109.974,11
	<u>491.483,03</u>	<u>1.118.625,94</u>

5. Contas a receber

	<u>2018</u>	<u>2017</u>
Clientes de serviços prestados	1.991.720,08	1.520.648,60
	<u>1.991.720,08</u>	<u>1.520.648,60</u>

6. Cauções e impostos a recuperar



**Notas explicativas da Administração às demonstrações contábeis
Exercícios findos em 31 de dezembro de 2018 e 2017
(Em Reais)**



	2018	2017
COFINS	17.903,95	47.854,69
CSLL	20.686,80	19.712,26
INSS a compensar	3.765,38	3.765,38
IRRF a compensar	74.879,29	73.417,47
PIS	3.879,20	10.368,51
FGTS a compensar	10.243,58	4.445,26
	131.358,20	159.563,57

7. Imobilizado

2017						
Descrição	Taxa Anual				Depreciação	
		Custo	Adições	Baixas	Acumulada	Líquido
Computadores e periféricos	20%	119.303,37	-	-	(101.441,90)	17.861,47
Máquinas e equipamentos	10%	389.854,89	-	-	(222.189,21)	167.665,68
Móveis e utensílios	10%	47.304,70	-	-	(21.837,54)	25.467,16
Veículos	20%	1.435.440,50	125.075,39	-	(868.782,95)	691.732,94
		1.991.903,46	125.075,39	-	(1.214.251,60)	902.727,25
2018						
Descrição	Taxa Anual				Depreciação	
		Custo	Adições	Baixas	Acumulada	Líquido
Computadores e periféricos	20%	119.303,37	49.411,44	-	(119.867,51)	48.847,30
Máquinas e equipamentos	10%	389.854,89	-	-	(258.563,19)	131.291,70
Móveis e utensílios	10%	47.304,70	6.512,90	-	(27.015,87)	26.801,73
Veículos	20%	1.560.515,89	418.782,82	-	(1.202.605,32)	776.693,39
		2.116.978,85	474.707,16	-	(1.608.051,89)	983.634,12

Os bens do ativo imobilizado da Empresa foram submetidos à avaliação pelo método do custo atribuído, quando da adoção inicial das novas práticas contábeis. Para o exercício findo em 31 de dezembro de 2018, Administração da Empresa entendeu que as vidas úteis não diferem daquelas apresentadas quando da avaliação do custo atribuído.

8. Fornecedores

	2018	2017
Fonecedores	20.435,92	64.844,76
	20.435,92	64.844,76

Os valores das obrigações com fornecedores estão demonstrados ao valor do custo incorrido e são representados por gastos decorrentes da manutenção da atividade operacional da Empresa.

9. Obrigações trabalhistas

Os valores das obrigações com funcionários estão demonstrados ao valor do custo das obrigações exigíveis pelas legislações trabalhista, fiscal e previdenciária. Os valores das obrigações com funcionários apresentam a seguinte composição:

Handwritten marks: 'n' and 'a' in blue ink.

☐ **Notas explicativas da Administração às demonstrações contábeis**
Exercícios findos em 31 de dezembro de 2018 e 2017
(Em Reais)



☐

	<u>2018</u>	<u>2017</u>
Folha em pagamento	37.648,00	36.330,00
Encargos sociais	29.024,59	37.394,92
	<u>66.672,59</u>	<u>73.724,92</u>

10. Obrigações tributárias

	<u>2018</u>	<u>2017</u>
COFINS s/faturamento	22.584,90	76.402,70
CSRF	1.330,08	825,59
IRRF pessoa física	3.363,71	6.673,90
IRRF pessoa jurídica	355,73	265,08
PIS s/faturamento	4.892,40	16.552,92
IRPJ	69.140,51	170.634,38
CSSL	23.349,61	67.584,49
ISS retido na fonte	107,46	107,46
ISS s/faturamento	33.333,25	119.476,31
	<u>158.457,65</u>	<u>458.522,83</u>

Os valores das obrigações tributárias estão demonstrados ao valor do custo das obrigações exigíveis pelas legislações fiscal e previdenciária.

11. Empréstimos e financiamentos

	<u>2018</u>	<u>2017</u>
<u>Nacional</u>		
Empréstimos e financimanetos	<u>952.596,67</u>	<u>89.690,11</u>
Circulante	420.572,97	89.690,11
Não circulante	532.023,70	-
	<u>952.596,67</u>	<u>89.690,11</u>

Garantias

Não existem garantias vinculadas aos contratos de empréstimos.

Covenants

Não existem quebra de cláusulas de covenants.

12. Adiantamentos de clientes

	<u>2018</u>	<u>2017</u>
Antecipações de clientes	<u>196.380,49</u>	<u>279.317,85</u>
	<u>196.380,49</u>	<u>279.317,85</u>

Refere-se a antecipações efetuadas pelos clientes conforme previsão contratual, para custeio e garantia da execução dos serviços prestados, sendo que sua contrapartida foi devidamente reconhecida no disponível pelo ingresso dos recursos na Empresa, e serão



Notas explicativas da Administração às demonstrações contábeis
Exercícios findos em 31 de dezembro de 2018 e 2017
(Em Reais)



apropriados ao resultado em conformidade com a evolução física dos serviços prestados com os custos inerentes.

13. Partes relacionadas

Remuneração do pessoal chave da administração

Em 31 de dezembro de 2018, a remuneração do pessoal-chave da Administração, que contempla a direção da Empresa, totalizou R\$ 81.600,00 (R\$ 81.600,00 em 2017), registrados no grupo de despesas administrativas, incluindo salários, remunerações variáveis e benefícios diretos.

A Empresa não possui outros tipos de remuneração, tais como benefícios pós-emprego, outros benefícios de longo prazo ou benefícios de rescisão de contrato de trabalho.

14. Patrimônio líquido

14.1. Capital subscrito

O capital social subscrito e integralizado em 31 de dezembro de 2018 é de R\$ 1.086.000,00 (em 2017, R\$ 1.086.000,00) representados por 1.086.000 quotas (em 2017, 1.086.000,00) no valor nominal de R\$ 1,00 cada cota (em 2017, o mesmo valor).

Quotistas	Quantidade de Quotas	Valor
Bruna Feitosa Beltrão	24.280	24.280,00
Mario Mauricio Vasquez Beltrão	1.055.650	1.055.650,00
Natalia Feitosa Beltrão	6.070	6.070,00
	1.086.000	1.086.000,00

14.2. Lucros acumulados

O saldo classificado nesta rubrica em 31 de dezembro de 2018 é de R\$ 978.531,08 (em 31 de dezembro de 2017, R\$ 1.030.858,76) constitui-se de lucros acumulados gerados ao longo da existência das atividades da Empresa, diminuído os prejuízos gerados no exercício.

15. Receita operacional líquida

	2018	2017
Serviços Prestados	3.541.103,70	4.720.532,25
(-) Deduções	(700.271,92)	(930.892,70)
	2.840.831,78	3.789.639,55

16. Custos dos serviços prestados

	2018	2017
Custos com pessoal	(1.131.562,42)	(1.013.744,81)
Custos Gerais	(918.857,91)	(964.542,32)
	(2.050.420,33)	(1.978.287,13)

17. Despesas administrativas



☐ **Notas explicativas da Administração às demonstrações contábeis**
Exercícios findos em 31 de dezembro de 2018 e 2017
(Em Reais)



	<u>2018</u>	<u>2017</u>
Despesas com pessoal	(517.662,68)	(519.864,77)
Despesas gerais	(153.237,32)	(163.086,25)
	<u>(670.900,00)</u>	<u>(682.951,02)</u>

18. Resultado financeiro líquido

	<u>2018</u>	<u>2017</u>
Receitas financeiras	9.051,82	3.608,69
Despesas financeiras	(78.344,44)	(48.159,43)
	<u>(69.292,62)</u>	<u>(44.550,74)</u>

19. Seguros (não auditado)

Os principais passivos financeiros da Empresa referem-se a empréstimos a pagar, contas a pagar e outras contas a pagar. O principal propósito desses passivos financeiros é captar recursos para as operações da Empresa.

A Empresa possui contas a receber de clientes e outras contas a receber, depósitos à vista e de curto prazo que resultam diretamente de suas operações.

A Empresa está exposta a risco de taxas de juros, risco de crédito e risco de liquidez.

Risco de taxa de juros

Risco de taxas de juros é o risco de que o valor justo dos fluxos de caixa futuros de um instrumento financeiro flutue devido a variações nas taxas de juros de mercado. A exposição da Empresa ao risco de mudanças nas taxas de juros de mercado refere-se às obrigações de longo prazo da Empresa sujeitas a taxas de juros variáveis e correção monetária vinculada a índices.

Risco de crédito

O risco de crédito é o risco de a contraparte de um negócio não cumprir uma obrigação prevista em um instrumento financeiro ou contrato com clientes, o que levaria ao prejuízo financeiro. A Empresa está exposta ao risco de crédito em suas atividades operacionais e de financiamento, incluindo depósitos em bancos e instituições financeiras e outros instrumentos financeiros.

O risco de crédito do cliente está sujeito aos procedimentos, controles e política estabelecida pela Empresa em relação a esse risco. Os limites de crédito são estabelecidos para todos os clientes com base em critérios internos de classificação. A Empresa possui autonomia para realizar cobranças administrativas e judiciais caso os clientes não cumpram suas obrigações. Parte substancial das vendas é pulverizada entre um grande número de clientes. No caso desses clientes, o risco de crédito é mínimo devido à pulverização da carteira e aos procedimentos de controle, que monitoram esse risco.

O risco de crédito de saldos com bancos e instituições financeiras é administrado pela Empresa e o risco é minimizado na alocação de recurso com entidades de primeira linha e de grande porte.

Risco de liquidez





☐ **Notas explicativas da Administração às demonstrações contábeis**
Exercícios findos em 31 de dezembro de 2018 e 2017
(Em Reais)



O risco de liquidez decorre das decisões da administração da Empresa, do capital de giro e dos encargos financeiros e amortização principal dos instrumentos de dívida. É o risco de a Empresa encontrar dificuldades em cumprir com suas obrigações financeiras conforme elas vençam.

A Empresa acompanha o risco de escassez de recursos por meio de uma ferramenta de planejamento de liquidez recorrente, analisando e projetando as entradas e saídas de recursos de curto prazo, avaliando sempre novas formas de financiamento caso ocorram erros nas projeções desses recursos de giro.

20. Valor justo dos instrumentos financeiros

Os ativos e passivos financeiros estão representados nas demonstrações financeiras pelos valores de custo e as respectivas apropriações de receitas e despesas e estão contabilizados de acordo com a sua expectativa de realização ou liquidação.

Para enquadramento às normas do IFRS 7, regulamentada através do item 11 da NBC TG 1000, a Empresa procedeu a classificação e mensuração do valor justo de acordo com níveis hierárquicos que reflitam significância dos índices, conforme segue:

- **Nível 1** – Preços cotados em mercados ativos (não ajustados) para ativos e passivos idênticos. A Empresa não possui instrumentos neste nível de mensuração.
- **Nível 2** – Outras informações, exceto aquelas do Nível 1, em que os preços cotados são para ativos e passivos similares, seja diretamente por obtenção de preços em mercados ativos ou indiretamente, como técnicas de avaliação que utilizam dados dos mercados ativos.
- **Nível 3** – Os índices utilizados para cálculo não derivam de um mercado ativo. A Empresa não possui instrumentos neste nível de mensuração.

Conforme observado anteriormente, os valores justos dos instrumentos financeiros, à exceção daqueles vencíveis no curto prazo, instrumentos de patrimônio sem mercado ativo e contratados com características discricionárias, em que o valor justo não pode ser mensurado confiavelmente, estão apresentados por níveis hierárquicos de mensuração conforme tabela abaixo:

Descrição	2018		2017	
	Valor <u>contábil</u>	Valor de <u>mercado</u>	Valor <u>contábil</u>	Valor de <u>mercado</u>
(I) Caixa e bancos	491.483,03	491.483,03	1.118.625,94	1.118.625,94
(II) Contas a receber	1.991.720,08	1.991.720,08	1.520.648,60	1.520.648,60
Ativos financeiros totais	2.483.203,11	2.483.203,11	2.639.274,54	2.639.274,54
(II) Fornecedores	20.435,92	20.435,92	64.844,76	64.844,76
(II) Empréstimos e financiamentos	952.596,67	952.596,67	89.690,11	89.690,11
Passivos financeiros totais	973.032,59	973.032,59	154.534,87	154.534,87

Classificação por categoria dos instrumentos financeiros

- (I) Ativo ou Passivo Financeiro mensurado ao valor justo por meio do resultado
(II) Empréstimo e recebíveis

21. Outras Informações

Operações com instrumento derivativos

A Empresa não opera com instrumentos derivativos.

W OX

Itapoá/SC, 02 de julho de 2020

AVALIAÇÃO DA CAPACIDADE FINANCEIRA

O abaixo assinado, na qualidade de representante legal da Proponente **TOPOSAT AMBIENTAL LTDA - EPP**, CNPJ/MF n.º 05.296.337/0001-01, DECLARA que as demonstrações abaixo correspondem à sua real situação financeira, referentes ao ano base de 2018, calendário 2019..

a) ÍNDICE DE LIQUIDEZ CORRENTE = LC

LC = AC : PC

LC = 2.630.703,80 : 896.877,76

LC = **2,93**

b) ÍNDICE DE LIQUIDEZ GERAL = LG

LG = AC + ALP : PC + PEL

LG = 2.630.703,80 + 19.094,90 : 896.877,76 + 736.808,42

LG = 2.649.798,70 : 1.633.686,18

LG = **1,62**

c) SOLVÊNCIA GERAL = SG

SG = AT : PC + PEL

SG = 3.698.217,26 : 896.877,76 + 736.808,42

SG = 3.698.217,26 : 1.633.686,18

SG = **2,26**

Alex Thiago Sargi do Nascimento
Alex Thiago Sargi do Nascimento
Engenheiro Ambiental - CREA MS 15.269

Mario Mauricio Vasquez Beltrão
MARIO MAURICIO VASQUEZ BELTRÃO
Sócio Diretor / CPF - 925.882.988-34

Lincoln José do R. Lopes
LINCOLN JOSÉ DO R. LOPES
TC. CRC - MS 007875/O



SERVIÇO PÚBLICO FEDERAL
CONSELHO REGIONAL DE ENGENHARIA E AGRONOMIA
ESTADO DE MATO GROSSO DO SUL

CERTIDÃO DE REGISTRO E QUITAÇÃO DE PESSOA JURÍDICA

Válida até: quarta-feira, 31 de março de 2021

Numero: 000000055267

Registro CREA: 6885

Data de Registro:

CNPJ: 05.296.337/0001-01

Razão Social: TOPOSAT AMBIENTAL LTDA - EPP

Endereço: Avenida Doutor Paulo Machado 1200, Santa Fé Campo Grande / MS, LOJA 01

CEP: 79.021-300

Capital Social: R\$ 1.086.000,00 (UM MILHÃO E OITENTA E SEIS MIL REAIS)

Objeto Social: Avaliação e perícia de imóveis rurais para fins administrativos, judiciais, de crédito, engenharia agrônoma, ambiental e fundiária; • Licenciamentos ambientais em atividades rurais e urbanas, junto a órgãos públicos. Estudos, monitoramento e controle de dispersão de gases, ruídos, vibração e calor; • Elaboração de Estudo Ambiental Preliminar (EAP), de Estudos de Impactos Ambientais (EIA), Relatório de Impactos no Meio Ambiente (RIMA) e Estudos De Análises de Riscos (EAR) para empreendimentos rurais e urbanos junto a órgãos públicos e privados; • Elaboração de Planos de Gestão e Gerenciamento de Resíduos Sólidos (PGRS), Planos de Gestão e Gerenciamento de Resíduos Sólidos dos Serviços de Saúde (PGRSS), Planos de Gestão e Gerenciamento de Resíduos Sólidos da Construção Civil (PGRSCC); • Elaboração de Proposta Técnica Ambiental (PTA), Plano Básico Ambiental (PBA), Plano de Auto monitoramento (PAM) e Relatório Técnico de Conclusão de Obras (RTC); • Planos Diretores Estaduais e Municipais: Planos Diretores de Saneamento Básico (PDSB), Planos Diretores de Gestão de Resíduos Sólidos (PGRS), Planos Diretores de Urbanização (PDU), Planos Diretores de Recursos Hídricos (PDRH) e Planos Diretores de Áreas Rurais; • Elaboração de projetos ambientais, florestais e agrônomicos; • Defesa Sanitária, Química Agrícola e Correlatos de Engenharia Agrônoma e Agrícola; • Consultoria e assessoria técnica junto a órgãos públicos de imóveis rurais e urbanos; • Sistema de gestão ambiental (SGA) e Certificação ambiental; • Perícia e auditoria ambiental; • Monitoramento da qualidade ambiental e Controle de poluição; • Estudo de viabilidade ambiental e diagnóstico do meio ambiente; • Elaboração de projetos de reflorestamento, conservação, defesa, exploração e industrialização de madeiras; • Engenharia Rural, Agrícola, Florestal e Ambiental; • Atividades cartográficas, Geodésia, aerofotogrametria não convencional e topografia; • Sensoriamento remoto, interpretação de imagem de satélite e geoprocessamento; • Projeto de loteamentos urbanos e rurais; • Regularização fundiária urbana e rural; • Geoprocessamento, levantamentos topográficos e geodésicos para rodovias, ferrovias, linhas de transmissão elétrica e de comunicação e áreas adjacentes; • Inventário florestal e da fauna, Fitotecnia e Zootecnia, Melhoramento Animal e Vegetal; • Emissão de Laudos de Fauna, Flora, Solos, Qualidade da Água, Qualidade do Ar, Conforto Ambiental, Emissões Sonoras e Radiações Térmicas; • Estudo, avaliação e monitoramento da qualidade da água; • Zoneamento Ecológico-Econômico; • Estudo e concepção de sistemas de drenagem, captação e reuso de águas pluviais; • Operação e concepção de serviços de tratamento de águas residuárias e para abastecimento; • Estudos, projetos e concepção de sistemas de esgotamento sanitário, abastecimento de água, irrigação e outorga de uso da água; • Consultoria em tratamento de efluentes sanitários, domésticos, de serviços de saúde e industriais; • Consultoria em gestão e gerenciamento de resíduos sólidos, na implantação de aterros sanitários e encerramento de lixões; • Treinamento, capacitação e educação ambiental / projeto de educação ambiental; • Crédito de carbono e Projetos Reflorestamento e Recuperação de Pastagens; • Modelagem Hidráulica de Saneamento, Hidrometria e Sedimentometria; • Elaboração e execução de planos e projetos de recuperação de áreas degradadas e/ou alteradas (Prade/Prada); • Supervisão e gerenciamento ambiental; • Elaboração de estudos e planos de manejo de unidade de conservação, estudos e planejamento para manejo de parques, reservas e áreas florestais; • Planos de bacias, enquadramento, caracterização e monitoramento de corpos hídricos; • Assessoria técnica aos municípios; • Regularização de imóveis nas esferas federais, estaduais e municipais; • Projetos e estudos ambientais de mananciais de abastecimento e áreas de risco ao desenvolvimento urbano e rural; • Estudos e implantação de sistema de informações geográficas e geoprocessamento; • Estudos e projetos para programas de saneamento ambiental, potencialização e uso dos recursos hídricos e mananciais; • Levantamento, diagnósticos, monitoramento do meio ambiente físico e remanescentes florestais; • Estudos de áreas de risco ambiental; • Consultoria, treinamento e estudos técnicos para estabelecimento de diretrizes e monitoramento do meio ambiente; • Estudos e projetos de zoneamento, agropecuário, ecológico e tipologias florestais; • Planejamento para manejo do uso do solo, levantamento e estudos para mapas de aptidão agrícola e capacidade de uso da terra; • Levantamento e projetos para monitoramento de produção de safras com suporte à detecção, prevenção e controle de pragas; • Estudo de





SERVIÇO PÚBLICO FEDERAL
CONSELHO REGIONAL DE ENGENHARIA E AGRONOMIA
ESTADO DE MATO GROSSO DO SUL

CERTIDÃO DE REGISTRO E QUITAÇÃO DE PESSOA JURÍDICA

potencial eólico, Agrometeorologia; • Projetos e obras de saneamento; • Consultoria e treinamento para processamento digital de imagens de satélite, topografia e CAD; • Desenvolvimento e licenciamento de programas de computador customizáveis (adaptáveis às necessidades específicas ou de mercado); Reparação e manutenção de computadores e equipamentos periféricos; tratamento de dados, provedores de serviços de aplicação e serviços de hospedagem na internet; • Cadastro técnico multifinalitário: Implementação e manutenção de cadastros técnicos multifinalitários especializados e não-especializados; • Implantação e manutenção de sistemas de informações geográficas, com banco de dados temáticos e cadastral; • Consultoria no desenvolvimento de sistemas computacionais; • Consultoria e serviços para apuração de impostos; • Elaboração e gestão de projetos de engenharia civil, hidráulica, de tráfego, elétrica, eletrônica, de minas, química, mecânica, industrial, de sistemas, de segurança, agrária, ambiental e acústica; • Inspeção de engenharia civil, hidráulica, de tráfego, elétrica, eletrônica, de minas, química, mecânica, industrial, de sistemas, de segurança, agrária, ambiental e acústica; • Supervisão de obras, controle de materiais e serviços similares; • Supervisão de contratos de execução de obras; • Supervisão e gerenciamento de projetos; • Vistoria, perícia técnica, arbitramento, laudo e parecer técnico de engenharia; • Atividades de estudos geológicos; • Serviços de arquitetura; • Intermediação e agenciamento de serviços e negócios, exceto imobiliários; • Locação de máquinas e equipamentos para construção sem operador, exceto andaimes.

Natureza Jurídica: Sociedade Empresária Limitada

Quadro societário		
CPF/CNPJ	Nome	Qualificação
025.998.661-54	BRUNA FEITOSA BELTRAO	Sócio-Administrador
007.768.061-81	NATÁLIA FEITOSA BELTRÃO	Sócio-Administrador
925.882.988-34	MARIO MAURICIO VASQUEZ BELTRAO	Sócio-Administrador

Atestamos para os devidos fins, que a Pessoa Jurídica acima se encontra registrada neste Conselho, nos termos da Lei Federal nº 5.194 de 24 de Dezembro de 1966. Certifico ainda, em face o estabelecido nos arts. 68 e 69 da referida Lei, que a Pessoa Jurídica mencionada, bem como seus encarregados técnicos, não se encontram em débito com o CREA/MS. Certifico, mais, que esta Certidão não concede a pessoa jurídica o direito de executar quaisquer serviços técnicos sem a participação real, direta e efetiva dos seus responsáveis técnicos, dentro das respectivas atribuições;

A presente Certidão perderá a sua validade, caso ocorra qualquer modificação dos elementos cadastrais nela contidos, posterior a data de sua expedição.

O registro de Pessoa Jurídica somente lhe concede o direito de desempenhar as atividades técnicas constantes do seu objetivo social que estejam enquadradas no âmbito das atribuições do(s) seu(s) Responsável(is) Técnico(s).

Ramo de Atividade	Classificação da Atividade
Serviços de engenharia	Primária
Serviços de desenho técnico relacionados à arquitetura e engenharia	Secundária
Atividades técnicas relacionadas à engenharia e arquitetura não especificadas anteriormente	Secundária
Treinamento em desenvolvimento profissional e gerencial	Secundária
Desenvolvimento e licenciamento de programas de computador customizáveis	Secundária
Suporte técnico, manutenção e outros serviços em tecnologia da informação	Secundária
Tratamento de dados, provedores de serviços de aplicação e serviços de hospedagem na internet	Secundária
Serviços de arquitetura	Secundária
Serviços de cartografia, topografia e geodésia	Secundária
Aluguel de máquinas e equipamentos para construção sem operador, exceto andaimes	Secundária



SERVIÇO PÚBLICO FEDERAL
CONSELHO REGIONAL DE ENGENHARIA E AGRONOMIA
ESTADO DE MATO GROSSO DO SUL

CERTIDÃO DE REGISTRO E QUITAÇÃO DE PESSOA JURÍDICA

Reparação e manutenção de computadores e de equipamentos periféricos	Secundária
--	------------

Restrições: engenharia agrônômica; elaboração de projetos florestais e agrônômicos; química agrícola e correlatos de engenharia agrônômica e agrícola; elaboração de projetos de reflorestamento, conservação, defesa, exploração e industrialização de madeiras; engenharia rural, agrícola, florestal; inventário florestal e da fauna, flora; outorga de uso da água; projetos reflorestamento e recuperação de pastagens; estudos e planejamento para manejo de áreas florestais; monitoramento de remanescentes florestais; estudos e projetos agropecuários, ecológicos e tipologias florestais; levantamento e estudos para mapas de aptidão agrícola e capacidade de uso da terra; levantamento e projetos para monitoramento de produção de safras com suporte à detecção, prevenção e controle de pragas estudo de potencial eólico, agrometeorologia.

Responsável: ALEX THIAGO SARGI DO NASCIMENTO	Nº Registro: MS15269	Dt Registro:
Engenheiro Ambiental - Definitivo	RESOLUÇÕES 447/00 E 310/86 DO CONFEA, EXCETO PARA AS ATIVIDADES DE RECURSOS NATURAIS RENOVÁVEIS.	
Responsável: BRUNA FEITOSA BELTRAO	Nº Registro: MS18073	Dt Registro:
Engenheira Sanitarista e Ambiental - Definitivo	RESOLUÇÃO 447/00 E Nº 310/86 DO CONFEA, EXCETO PARA AS ATIVIDADES DE RECURSOS NATURAIS RENOVÁVEIS.	
Responsável: PAULO TAKEHIKO YOSHIZUMI	Nº Registro: PR6569	Dt Registro:
Engenheiro Civil - Definitivo	ARTIGO 7º, COMBINADO COM ARTIGO 25 DA RESOLUÇÃO 218/73 DO CONFEA.	
Responsável: MARIO MAURICIO VASQUEZ BELTRAO	Nº Registro: MS1577	Dt Registro:
Engenheiro Cartógrafo - Definitivo	ARTIGO 6º DA RESOLUÇÃO 218/73 DO CONFEA.	

Campo Grande/MS, 7 de abril de 2020.

Dispensa-se a assinatura neste documento, conforme Portaria nº 043/2019. A falsificação deste documento constitui-se em crime previsto no Código Penal Brasileiro, sujeitando o autor à respectiva ação penal.

A autenticidade desta certidão poderá ser confirmada na página do CREA-MS www.creams.org.br

Código de controle da certidão: c7431129-7912-480f-8f41-57d7371f3bfc

Data de Impressão: 07/04/2020 10:23:48



SERVIÇO PÚBLICO FEDERAL
CONSELHO REGIONAL DE ENGENHARIA E AGRONOMIA
ESTADO DE MATO GROSSO DO SUL

CERTIDÃO DE REGISTRO E QUITAÇÃO DE PESSOA FÍSICA

Válida Até: 31 de Março de 2021

Número: 000000081123

Qualificação do Profissional

Número Registro: 15269 / MS

Data de Registro:

Número Visto:

RNP: 1309539545

CPF: 006.250.831-80

Nome: ALEX THIAGO SARGI DO NASCIMENTO

Título(s) e atribuição(ões):

Engenheiro Ambiental - Definitivo

Data Colação/Formação: 21/02/2011

Instituição/Campus: UFMS - UNIVERSIDADE FEDERAL DE MATO GROSSO DO SUL

Atribuição: RESOLUÇÕES 447/00 E 310/86 DO CONFEA, EXCETO PARA AS ATIVIDADES DE RECURSOS NATURAIS RENOVAVEIS.

Restrição:

Endereço: RUA LUÍZ PEREIRA 205, UNIVERSITÁRIO Campo Grande / MS 79.070-125, CASA

Atestamos para os devidos fins, que o Profissional acima citado, encontra-se devidamente registrado junto a este Conselho Regional, nos termos da Lei Federal nº 5.194 de 24 de Dezembro de 1966. Certificamos ainda que, o mesmo está em dia com a anuidade, não constando, finalmente, estar cumprindo quaisquer penalidades impostas por este Conselho Regional. A presente Certidão perderá a sua validade, caso ocorra qualquer modificação dos elementos cadastrais nela contidos, posterior a data de sua expedição

Campo Grande/ MS, 14 de Fevereiro de 2020.

Dispensa-se a assinatura neste documento, conforme Portaria nº 043/2019.

A falsificação deste documento constitui-se em crime previsto no Código Penal Brasileiro, sujeitando o autor à respectiva ação penal.

A autenticidade desta certidão poderá ser confirmada na página do CREA-MS www.creams.org.br

Código de controle da certidão: 5028424c-7a83-4596-9062-838d744e0b48

Data de Impressão: 14/02/2020 15:51:48





SERVIÇO PÚBLICO FEDERAL
CONSELHO REGIONAL DE ENGENHARIA E AGRONOMIA
ESTADO DE MATO GROSSO DO SUL

CERTIDÃO DE REGISTRO E QUITAÇÃO DE PESSOA FÍSICA

Válida Até: 31 de Março de 2021

Número: 000000081122

Qualificação do Profissional

Número Registro: 18073 / MS

Data de Registro:

Número Visto:

RNP: 1312952202

CPF: 025.998.661-54

Nome: BRUNA FEITOSA BELTRAO

Título(s) e atribuição(ões):

Engenheira Sanitarista e Ambiental - Definitivo

Data Colação/Formação: 18/12/2013

Instituição/Campus: UCDB - UNIVERSIDADE CATOLICA DOM BOSCO

Atribuição: RESOLUÇÃO 447/00 E Nº 310/86 DO CONFEA, EXCETO PARA AS ATIVIDADES DE RECURSOS NATURAIS RENOVAVEIS.

Restrição:

Endereço: RUA KAME TAKAIASSU 329, CARANDA BOSQUE I Campo Grande / MS 79.032-290,

Atestamos para os devidos fins, que o Profissional acima citado, encontra-se devidamente registrado junto a este Conselho Regional, nos termos da Lei Federal nº 5.194 de 24 de Dezembro de 1966. Certificamos ainda que, o mesmo está em dia com a anuidade, não constando, finalmente, estar cumprindo quaisquer penalidades impostas por este Conselho Regional. A presente Certidão perderá a sua validade, caso ocorra qualquer modificação dos elementos cadastrais nela contidos, posterior a data de sua expedição

Campo Grande/ MS, 14 de Fevereiro de 2020.

Dispensa-se a assinatura neste documento, conforme Portaria nº 043/2019.

A falsificação deste documento constitui-se em crime previsto no Código Penal Brasileiro, sujeitando o autor à respectiva ação penal.

A autenticidade desta certidão poderá ser confirmada na página do CREA-MS www.creams.org.br

Código de controle da certidão: 58a64ca7-f787-423e-8038-76425a4cff1a

Data de Impressão: 14/02/2020 15:51:00





SERVIÇO PÚBLICO FEDERAL
CONSELHO REGIONAL DE ENGENHARIA E AGRONOMIA
ESTADO DE MATO GROSSO DO SUL

CERTIDÃO DE REGISTRO E QUITAÇÃO DE PESSOA FÍSICA

Válida Até: 31 de Março de 2021

Número: 000000081121

Qualificação do Profissional

Número Registro: 1577 / MS

Data de Registro:

Número Visto:

RNP: 1301944025

CPF: 925.882.988-34

Nome: MARIO MAURICIO VASQUEZ BELTRAO

Título(s) e atribuição(ões):

Engenheiro Cartógrafo - Definitivo

Data Colação/Formação: 23/12/1982

Instituição/Campus: UNIVERSIDADE EST. PAULISTA JULIO DE MESQUITA FILHO - SAO PAULO/SP

Atribuição: ARTIGO 6º DA RESOLUÇÃO 218/73 DO CONFEA.

Restrição:

Endereço: AV. DR PAULO MACHADO, 1200 1200, JARDIM AUTONOMISTA Campo Grande / MS 79.021-300,

Atestamos para os devidos fins, que o Profissional acima citado, encontra-se devidamente registrado junto a este Conselho Regional, nos termos da Lei Federal nº 5.194 de 24 de Dezembro de 1966. Certificamos ainda que, o mesmo está em dia com a anuidade, não constando, finalmente, estar cumprindo quaisquer penalidades impostas por este Conselho Regional. A presente Certidão perderá a sua validade, caso ocorra qualquer modificação dos elementos cadastrais nela contidos, posterior a data de sua expedição

Campo Grande/ MS, 14 de Fevereiro de 2020.

Dispensa-se a assinatura neste documento, conforme Portaria nº 043/2019.

A falsificação deste documento constitui-se em crime previsto no Código Penal Brasileiro, sujeitando o autor à respectiva ação penal.

A autenticidade desta certidão poderá ser confirmada na página do CREA-MS www.creams.org.br

Código de controle da certidão: eb003ab5-6ca3-4f23-bb90-1044f1077af5

Data de Impressão: 14/02/2020 15:48:36





SERVIÇO PÚBLICO FEDERAL
CONSELHO REGIONAL DE ENGENHARIA E AGRONOMIA
ESTADO DE MATO GROSSO DO SUL

CERTIDÃO DE REGISTRO E QUITAÇÃO DE PESSOA FÍSICA

Válida Até: 31 de Março de 2021

Número: 000000083444

Qualificação do Profissional

Número Registro: 6569 / PR

Data de Registro:

Número Visto: 8671

RNP: 1704980526

CPF: 185.475.599-49

Nome: PAULO TAKEHIKO YOSHIZUMI

Título(s) e atribuição(ões):

Engenheiro Civil - Definitivo

Data Colação/Formação: 18/01/1978

Instituição/Campus: UNIVERSIDADE FEDERAL DO PARANA - CURITIBA/PR

Atribuição: ARTIGO 7º, COMBINADO COM ARTIGO 25 DA RESOLUÇÃO 218/73 DO CONFEA.

Restrição:

Endereço: RUA NIOAQUE 67, SANTO AMARO Campo Grande / MS 79.112-110,

Atestamos para os devidos fins, que o Profissional acima citado, encontra-se devidamente registrado junto a este Conselho Regional, nos termos da Lei Federal nº 5.194 de 24 de Dezembro de 1966. Certificamos ainda que, o mesmo está em dia com a anuidade, não constando, finalmente, estar cumprindo quaisquer penalidades impostas por este Conselho Regional. A presente Certidão perderá a sua validade, caso ocorra qualquer modificação dos elementos cadastrais nela contidos, posterior a data de sua expedição

Campo Grande/ MS, 1 de Abril de 2020.

Dispensa-se a assinatura neste documento, conforme Portaria nº 043/2019.

A falsificação deste documento constitui-se em crime previsto no Código Penal Brasileiro, sujeitando o autor à respectiva ação penal.

A autenticidade desta certidão poderá ser confirmada na página do CREA-MS www.creams.org.br

Código de controle da certidão: b6a7ab60-dbd4-4052-9c01-2247b8eb1e98

Data de Impressão: 01/04/2020 17:06:43





CONSELHO REGIONAL DE ENGENHARIA, ARQUITETURA E AGRONOMIA
ESTADO DE MATO GROSSO DO SUL



CERTIDÃO DE REGISTRO DE ATESTADO

Certifico, para fins de cumprimento do § 1º do art. 30 da lei n.º 8.666/93, que se encontra registrado neste Conselho, sob o n.º 166/2011, o Atestado de Execução de Obra / Serviço, com folha numerada de 01 de 02 emitido pela EMPRESA BRASILEIRA DE PESQUISA AGROPECUÁRIA - EMBRAPA, a quem cabe a responsabilidade pela exatidão e veracidade das informações nele consignadas.

Certifico também, que as obras e/ou serviços nele mencionados foram executados (as) sob a responsabilidade do profissional ENGENHEIRO **CARTÓGRAFO MÁRIO MAURICIO VASQUEZ BELTRÃO, conforme ART de n.º 11268522, devidamente registrada no CREA-MS.**

Certifico, ainda, que, de acordo com o disposto na Resolução n.º 317/86 do CONFEA, as atividades descritas no referido Atestado fazem parte do Acervo Técnico do Profissional acima citado.

Campo Grande, 31 de março de 2011.



ENG. CIVIL JOÃO JOSÉ MAMORÉ
GERENTE DE ART E ACERVO TÉCNICO

ENG. AGRIM. VÂNIA ABREU DE MELLO
1ª DIRETORA-ADMINISTRATIVA

A PRESENTE CERTIDÃO SOMENTE SERÁ VALIDA COM O CARIMBO MARCA D'ÁGUA DO CREA / MS



ATESTADO DE CAPACIDADE TÉCNICA

EMPRESA BRASILEIRA DE PESQUISA AGROPECUÁRIA -

EMBRAPA., inscrita no CNPJ sob n.º OO.348.003/0001-10, com sede No Parque Estação Biológica – PqEB, Edifício Embrapa/Sede, Plano Piloto, Brasília – DF, representada pelo Pesquisador Sr. **Ricardo de Oliveira Encarnação**, brasileiro, arquiteto, CREA n.º 3.190/D, inscrito no CPF(MF) sob o nº 059.718.021-00, no uso de sua atribuição, **ATESTA** que a Empresa **TOPOSAT AMBIENTAL LTDA**, com sede na cidade de Campo Grande, capital do Estado do Mato Grosso do Sul, estabelecida à Av. Dr. Paulo Machado, nº. 1200, Bairro Jardim Autonomista, inscrita no CNPJ/MF sob n.º 05.296.337/0001-01, tendo como responsável técnico o profissional **MÁRIO MAURÍCIO VASQUEZ BELTRÃO**, brasileiro, casado, **Engenheiro Cartógrafo**, portador do CREA/MS 1577/D, portador da Carteira de Identidade RG n.º 10.111.360-SSP/SP e inscrito no CPF sob n.º 925.882.988-34, executou os trabalhos constantes do quadro abaixo e que os mesmos estão devidamente contratados sob o escopo de Anotação de Responsabilidade Técnica – ART, conforme descrição abaixo:



Arts n.º	11268522
Resp. Técnico:	Engenheiro Cartógrafo Mário Maurício Vasquez Beltrão, portador do CREA/MS 1577/D
Descrição dos Serviços:	Levantamento topográfico perimetral georreferenciado, com elaboração de mapa e memorial descritivo para fins de desmembramento de imóveis rurais junto ao Cartório de Registro de imóvel da comarca onde se localizam, de acordo com a Lei n.º 10.267/2001, Decreto Lei n.º 4449/02, Manual de Cartografia Fundiária (Versão 2000) e Portaria n.º 1101/03. Levantamentos especializados para a realização do Cadastro Físico, cadastro do uso e ocupação, proceder à identificação, certificação e regularização dos bens imóveis de propriedades da Embrapa. Execução de serviços técnicos das atividades de regularização

ATESTADO REGISTRADO NO CREA/MS SOB

ONº 166/2011 EM 31/03/11

REFERENTE OBRA/SERVIÇO ANOTADO NA

ART Nº 11268522 EM NOME

DO(S) PROFISSIONAL(IS) Eng. Cartógrafo

Mario Mauricio Vasquez Beltrao

Empresa Brasileira de Pesquisa Agropecuária
Ministério da Agricultura, Pecuária e Abastecimento
Parque Estação Biológica - PqEB Av. W3 Norte (final)
Ed. Sede Caixa Postal 08815 CEP 70770-901 Brasília - DF
Tel.: (61) 3448 4433 Fax: (61) 3347 1041
www.embrapa.br

Thiago Nunes Carriero
FUNGIONÁRIO Aux. Administrativo
Matrícula nº 258

Handwritten initials and marks



	e das atividades administrativas. Levantamento e análise documental para a identificação dos bens imóveis.
Contratante:	Empresa Brasileira de Pesquisa Agropecuária - Embrapa
Endereço:	Parque Estação Biológica – PqEB, Edifício Embrapa/Sede, Plano Piloto, Brasília – DF
Imóveis:	Embrapa CNPGC - Sede, com área de 3.129,1397 hectares, município de Campo Grande – MS. CNPGC Campo Experimental I, com área de 1.553,7715 hectares, município de Terenos – MS. Fazenda Água Boa - Parte, com área de 399,0158 hectares, município de Dourados – MS. Campo Experimental de Ponta Porã, com área de 177,8164 hectares, município de Ponta Porã – MS. Fazenda Nhumirim, com área de 4.333,1575 hectares, município de Corumbá – MS.
Nível:	Atuação
Valor da Obra:	R\$ 200.000,00
Prazo de Execução:	12 meses

RESUMO DOS SERVIÇOS

Área geral	9.592,9009 ha
Levantamento Cadastral das Edificações	33.221,00 m².

Por ser verdade, firmamos o presente.



Campo Grande, 28 de março de 2011.

EMPRESA BRASILEIRA DE PESQUISA AGROPECUÁRIA - EMBRAPA
RICARDO DE OLIVEIRA ENCARNAÇÃO
ARQUITETO/PESQUISADOR
CREA N.º 3190/D

ATESTADO REGISTRADO NO CREA/MS SOB
 ONº 166/2011 EM 31/03/11
 REFERENTE OBRA/SERVIÇO ANOTADO NA
 ART Nº 11268522 EM NOME
 DO(S) PROFISSIONAL(IS) Eng. Cartógrafo

Empresa Brasileira de Pesquisa Agropecuária
 Ministério da Agricultura, Pecuária e Abastecimento
 Parque Estação Biológica - PqEB Av. W3 Norte (final)
 Ed. Sede Caixa Postal 08815 CEP 70770-901 Brasília - DF
 Tel.: (61) 3448 4433 Fax: (61) 3347 1041
 www.embrapa.br

FUNÇÃOÁRIO
Thiago Nunes Carriero
 Aux. Administrativo
 Matrícula nº 258



CONSELHO REGIONAL DE ENGENHARIA E AGRONOMIA/MS



CERTIDÃO DE ACERVO TECNICO DE PROFISSIONAL

Nome: **MARIO MAURICIO VASQUEZ BELTRAO**

EXPEDIDO EM: 25/04/2019 13:54

NUMERO: 240221

Registro..: MS1577D

Título(s) :
Engenheiro Cartógrafo

Atribuição: ARTIGO 6° DA RESOLUÇÃO 218/73 DO CONFEA.

Endereço..: AV. DR PAULO MACHADO, 1200 JARDIM AUTONOMISTA

CEP.....: 79021300 - CAMPO GRANDE/MS

RESPONSABILIDADE(S) TECNICA(S)

C E R T I F I C A D O, de acordo com o Art. 23 da Lei n° 5194/66 combinado com o Art. 47 da Resolução 1025/09 do CONFEA, que o profissional acima qualificado procedeu ANOTAÇÃO DE RESPONSABILIDADE TÉCNICA dos serviços indicados nas folhas anexas, as quais, numeradas e autenticadas, fazem parte integrante da presente Certidão. CERTIFICAMOS, em conformidade com o Art. 48 da Resolução 1025/09, que o ACERVO TÉCNICO da Pessoa Jurídica é representado pelos ACERVOS TÉCNICOS dos Profissionais de seu Quadro Técnico e seus Consultores Técnicos devidamente contratados.

Campo Grande/ MS, 25 de Abril de 2019.

Dispensa-se a assinatura neste documento, conforme Portaria n° 001/2005. A falsificação deste documento constitui-se em crime previsto no Código Penal Brasileiro, sujeitando o autor à respectiva ação penal.

A autenticidade desta certidão poderá ser confirmada na página do CREA-MS
www.creams.org.br (no link validade de certidões) através do **PROTOCOLO N°**
00001839380153



CONSELHO REGIONAL DE ENGENHARIA E AGRONOMIA/MS



Nome: **MARIO MAURICIO VASQUEZ BELTRAO**

EXPEDIDO EM: 25/04/2019 13:54

NUMERO: 240221

ART N°	11268522 Registro em: 28/03/2011 Baixada em: 31/03/2011	
EMPRESA CONTRATADA	TOPOSAT ENGENHARIA LTDA	
CONTRATANTE	EMPRESA BRASILEIRA DE PESQUISA AGROPECUARIA - EMBRAPA	
PROPRIETÁRIO	EMPRESA BRASILEIRA DE PESQUISA AGROPECUARIA - EMBRAPA	
ENDERECO OBRA/SERVIÇO	EMBRAPA CNPGC ZONA RURAL CAMPO GRANDE/MS	
DESCRICAÇÃO DA OBRA/SERVIÇO	LEVANTAMENTO TOPOGRÁFICO PERIMETRAL GEORREFERENCIADO, COM ELABORAÇÃO DE MAPA E MEMORIAL DESCRITIVO PARA FINS DE DESMEMBRAMENTO DE IMÓVEIS RURAIS JUNTO AO CARTÓRIO DE REGISTRO DE IMÓVEL DA COMARCA ONDE SE LOCALIZAM, DE ACORDO COM A LEI N.º 10.267/2001, DECRETO LEI N.º 4449/02, MANUAL DE CARTOGRAFIA FUNDIÁRIA (VERSÃO 2000) E PORTARIA N.º 1101/03. LEVANTAMENTOS ESPECIALIZADOS PARA A REALIZAÇÃO DO CADASTRO FÍSICO, CADASTRO DO USO E OCUPAÇÃO, PROCEDER À IDENTIFICAÇÃO, CERTIFICAÇÃO E REGULARIZAÇÃO DOS BENS IMÓVEIS DE PROPRIEDADES DA EMBRAPA. EXECUÇÃO DE SERVIÇOS TÉCNICOS DAS ATIVIDADES DE REGULARIZAÇÃO E DAS ATIVIDADES ADMINISTRATIVAS. LEVANTAMENTO E ANÁLISE DOCUMENTAL PARA A IDENTIFICAÇÃO DOS BENS IMÓVEIS.	
Atividades	Nível	Quantificação
EXECUÇÃO TOPOGRAFIA - LEVANTAMENTO TOPOGRÁFICO	ATUACAO	9.592,9000 HECTARE

ART N°	11563787 Registro em: 04/09/2014 Baixada em: 10/10/2014	
EMPRESA CONTRATADA	TOPOSAT AMBIENTAL LTDA EPP	
CONTRATANTE	EMPRESA DE SANEAMENTO DE MATO GROSSO DO SUL S.A. - SANESUL	
PROPRIETÁRIO	EMPRESA DE SANEAMENTO DE MATO GROSSO DO SUL S.A. - SANESUL	
ENDERECO OBRA/SERVIÇO	DIVERSOS MUNICIPIOS DIVERSOS CAMPO GRANDE/MS	
DESCRICAÇÃO DA OBRA/SERVIÇO	TRANSPORTE, MOBILIZAÇÃO E DESMOBILIZAÇÃO DE EQUIPAMENTO, COM QUANTIDADE DE 77.162,91KM; ABERTURA DE PICADA E DESMATAMENTO EM TERRENOS COM VEGETAÇÃO DENSA, EM QUANTIDADE DE 4,15 KM; EXECUÇÃO DE SERVIÇOS TOPOGRÁFICOS PLANIALTIMÉTRICOS E CADASTRAIS EM ÁREAS, COM QUANTIDADE DE 203,94HA; EXECUÇÃO DE SERVIÇOS TOPOGRÁFICOS PLANIALTIMÉTRICOS E CADASTRAIS DE RUAS E ESTRADAS, TOTALIZANDO A EXTENSÃO DE 552,50KM; EXECUÇÃO DE SERVIÇOS TOPOGRÁFICOS PLANIALTIMÉTRICOS E CADASTRAIS DE FAIXAS E PONTOS NOTÁVEIS, COM EXTENSÃO DE 135,01KM; EXECUÇÃO DE SERVIÇOS DE BATIMETRIA EM CORPO RECEPTOR, EXTENSÃO TOTAL DE 450,00M; SERVIÇO DE DESMEMBRAMENTO DE ÁREA RURAL COM APRESENTAÇÃO DE MEMORIAL DESCRITIVO E LEVANTAMENTO DE CARTÓRIO, COM QUANTIDADE TOTAL DE 87 UNIDADES; SERVIÇO DE DESMEMBRAMENTO DE TERRENO URBANO E SUBURBANO COM APRESENTAÇÃO DE MEMORIAL DESCRITIVO E LEVANTAMENTO DE CARTÓRIO, COM QUANTIDADE TOTAL DE 171 UNIDADES. - ART REFERENTE AO CONTRATO N° 164/2011; - VALOR DO CONTRATO ORIGINAL = R\$ 586.800,00 E ENCERRAMENTO DO CONTRATO = 19/09/2013; - VALOR DO ADITIVO DE CONTRATO = R\$ 111.308,00 E ENCERRAMENTO ADITIVADO DO CONTRATO = 19/03/2014; - VALOR DO CONTRATO ADITIVADO = R\$ 698.108,00;	



CONSELHO REGIONAL DE ENGENHARIA E AGRONOMIA/MS



Atividades	Nivel	Quantificação
LEVANTAMENTO TOPOGRAFIA - PLANIALTIMÉTRICO	ATUACAO	203,9400 HECTARE
LEVANTAMENTO TOPOGRAFIA - PLANIALTIMÉTRICO	ATUACAO	552,5000 QUILÔMETRO
LEVANTAMENTO TOPOGRAFIA - PLANIALTIMÉTRICO	ATUACAO	135,0100 QUILÔMETRO
LEVANTAMENTO TOPOGRAFIA - BATIMETRIA	ATUACAO	450,0000 METRO
LEVANTAMENTO PARCELAMENTO DO SOLO - DESMEMBRAMENTO	ATUACAO	87,0000 UNIDADES
LEVANTAMENTO PARCELAMENTO DO SOLO - DESMEMBRAMENTO	ATUACAO	171,0000 UNIDADES

[Handwritten signature]

[Handwritten initials]

[Handwritten mark]



CONSELHO REGIONAL DE ENGENHARIA, ARQUITETURA E AGRONOMIA
ESTADO DE MATO GROSSO DO SUL



CERTIDÃO DE REGISTRO DE ATESTADO

Certifico, para fins de cumprimento do § 1º do art. 30 da lei n.º 8.666/93, que se encontra registrado neste Conselho, sob o n.º 373/2011, o Atestado de Execução de Obra / Serviço, com folha numerada de 01 de 03 emitido pela EMPRESA BRASILEIRA DE PESQUISA AGROPECUÁRIA - EMPRAPA, a quem cabe a responsabilidade pela exatidão e veracidade das informações nele consignadas.

Certifico também, que as obras e/ou serviços nele mencionados foram executados (as) sob a responsabilidade do ENGENHEIRO CARTÓGRAFO MÁRIO MAURÍCIO VASQUEZ BELTRÃO, conforme ART n.º 11298886, devidamente registrada no CREA-MS.

Certifico, ainda, que, de acordo com o disposto na Resolução n.º 1025/09 do CONFEA, as atividades descritas no referido Atestado fazem parte do Acervo Técnico do Profissional acima citado.

Campo Grande, 29 de julho de 2011.




ENG. CIVIL JOÃO JOSÉ MAMORÉ
GERENTE DE ART E ACERVO TÉCNICO


ENG. ELETRICISTA GERIEL DIAS DE LIMA
1º DIRETOR - FINANCEIRO

A PRESENTE CERTIDÃO SOMENTE SERÁ VALIDA COM O CARIMBO MARCA D'ÁGUA DO CREA / MS



ATESTADO DE CAPACIDADE TÉCNICA

EMPRESA BRASILEIRA DE PESQUISA AGROPECUÁRIA - EMBRAPA., inscrita no CNPJ sob n.º 00.348.003/0001-10, com sede No Parque Estação Biológica – PqEB, Edifício Embrapa/Sede, Plano Piloto, Brasília – DF, representada pelo Pesquisador Sr. **Ricardo de Oliveira Encarnação**, brasileiro, arquiteto, CREA n.º 3.190/D, inscrito no CPF(MF) sob o n.º 059.718.021-00, no uso de sua atribuição, **ATESTA** que a Empresa **TOPOSAT AMBIENTAL LTDA**, com sede na cidade de Campo Grande, capital do Estado do Mato Grosso do Sul, estabelecida à Av. Dr. Paulo Machado, n.º 1200, Bairro Jardim Autonomista, inscrita no CNPJ/MF sob n.º 05.296.337/0001-01, tendo como responsável técnico o profissional **MÁRIO MAURÍCIO VASQUEZ BELTRÃO**, brasileiro, casado, **Engenheiro Cartógrafo**, portador do CREA/MS 1577/D, portador da Carteira de Identidade RG n.º 10.111.360-SSP/SP e inscrito no CPF sob n.º 925.882.988-34, executou os trabalhos constantes do quadro abaixo e que os mesmos estão devidamente contratados sob o escopo de Anotação de Responsabilidade Técnica – ART, conforme descrição abaixo:

Arts n.º	11298886
Resp. Técnico:	Engenheiro Cartógrafo Mário Maurício Vasquez Beltrão , portador do CREA/MS 1577/D
Descrição dos Serviços:	Levantamento topográfico perimetral georreferenciado, com elaboração de mapa e memorial descritivo para fins de desmembramento de imóveis rurais junto ao Cartório de Registro de imóvel da comarca onde se localizam, de acordo com a Lei n.º 10.267/2001, Decreto Lei n.º 4449/02, Manual de Cartografia Fundiária (Versão 2000) e Portaria n.º 1101/03. Levantamentos especializados para a realização do Cadastro Físico, cadastro do uso e ocupação, proceder à identificação, certificação e regularização dos bens imóveis de propriedades da Embrapa. Execução de serviços técnicos das atividades de regularização

ATESTADO REGISTRADO NO CREA/MS SOB O Nº 373/2011 EM 29/07/11 REFERENTE OBRA/SERVIÇO ANOTADO NA ART. Nº 11298886 EM NOME

Empresa Brasileira de Pesquisa Agropecuária
Ministério da Agricultura, Pecuária e Abastecimento
Parque Estação Biológica - PqEB Av. W3 Norte (final)
Ed. Sede Caixa Postal 08815 CEP 70770-901 Brasília - DF
Tel.: (61) 3448 4433 Fax: (61) 3347 1041
www.embrapa.br

DO(S) PROFISSIONAL(S) Eng. Cartógrafo
Mário Maurício Vasquez Beltrão
Thiago Nunes Carriero
Aux. Administrativo
Matrícula nº 258

(Handwritten signatures and initials)



Fls. 855

9

Rubrica?

	<p>e das atividades administrativas.</p> <p>Levantamento e análise documental para a identificação dos bens imóveis.</p> <p>Levantamento topográfico planialtimétrico e cadastrais das áreas urbanas e rurais: O referencial Planialtimétrico (Datum horizontal) utilizado foi o SAD-69 (South American Datum, 1969) ou o SIRGAS2000 (Sistema de Referência Geocêntrico para as Américas). Poligonal de apoio topográfico com coordenada georeferenciada. Levantamento dos pontos dos prédios existentes, linhas divisórias, cercas, muros de fecho e de arrimo (dimensões tipos) Sistema Viário (guias, arruamentos, largura da rua, calçadas do entorno, tipo de pavimento), árvores isoladas de grande porte, contorno de matas e bosques; Sistemas de Drenagem existentes (redes de águas pluviais (AP), galerias, tubulações, canaletas, caixas de inspeção, bocas de lobo, poço de visita, Rede de elétrica – postes, identificar postes com transformador, Rede de Elétrica (baixa, média e alta tensão), Lógica e telefonia com suas caixas de passagem e Quadro Geral de Entrada de Energia, Rede de Esgoto, poços comuns, fossas, poço de visita (PV), rede de água potável existente subterrânea.</p> <p>Curvas de níveis do terreno, taludes com limites definidos; a equidistâncias das curvas de nível de 0,5m (meio metro); canaletas (caimento da água e níveis de fundo nos pontos extremos); caixa de passagem com indicação de nível de fundo.</p> <p>Levantamento das ruas, faixas e pontos notáveis.</p>
Contratante:	Empresa Brasileira de Pesquisa Agropecuária - Embrapa
Endereço:	Parque Estação Biológica – PqEB, Edifício Embrapa/Sede, Plano Piloto, Brasília – DF
Imóveis:	<p>Embrapa CNPGC - Sede, com área de 3.129,1397 hectares, município de Campo Grande – MS.</p> <p>CNPGC Campo Experimental I, com área de 1.553,7715 hectares, município de Terenos – MS.</p> <p>Fazenda Água Boa - Parte, com área de 399,0158 hectares, município de Dourados – MS.</p> <p>Campo Experimental de Ponta Porã, com área de 177,8164 hectares, município de Ponta Porã – MS.</p> <p>Fazenda Nhumirim, com área de 4.333,1575 hectares, município de Corumbá – MS.</p>
Nível:	Atuação
Valor da Obra:	R\$ 1.225.000,00 (Um milhão e duzentos e vinte e cinco mil

ATESTADO REGISTRADO NO CREA/MS SOB O

Nº 373/2011 EM 29.07.11

REFERENTE OBRA/SERVIÇO ANOTADO NA

ART. Nº 11298886 EM NOME

DO(S) PROFISSIONAL(S) Eng. Cartógrafo

Mário Maurício Vasquez de Freitas

Thiago Nunes Carriero

Aux. Administrativo Matrícula nº 258

Empresa Brasileira de Pesquisa Agropecuária
 Ministério da Agricultura, Pecuária e Abastecimento
 Parque Estação Biológica - PqEB Av. W3 Norte (final)
 Ed. Sede Caixa Postal 08815 CEP 70770-901 Brasília - DF
 Tel.: (61) 3448 4433 Fax: (61) 3347 1041
 www.embrapa.br





	reais).
Prazo de Execução:	12 meses

RESUMO DOS SERVIÇOS

Área geral	9.592,9009 ha
Levantamento Cadastral das Edificações	33.221,00 m².
Levantamento Planialtimétrico e cadastral	986,4012 ha
Levantamento Planialtimétrico de estradas, ruas, faixas e pontos notáveis.	653,45 km

Por ser verdade, firmamos o presente.

Campo Grande, 28 de março de 2011.

EMPRESA BRASILEIRA DE PESQUISA AGROPECUÁRIA - EMBRAPA
RICARDO DE OLIVEIRA ENCARNÇÃO
ARQUITETO/PESQUISADOR
CREA N.º 3190/D

8º TABELIONATO DE NOTAS DE CAMPO GRANDE SERVIÇO NOTARIAL - TABELIÃ: DÉBORA CATIZANE DE OLIVEIRA
 Rua Cândido Mariano, 1797 - Campo Grande - MS - Fone: (67) 3384-2714 - CEP 79002-205

Em 24/06/2020 AUTENTICO a presente cópia conforme original. Dou fé.
RACHEL LEARDINI
 ESCRIVENTE
 Selo Digital: ADK09852-351-NOR - Consulte: www.tjms.jus.br
 Emolumentos R\$ 3,17 Funjecc R\$0,32 Funadep R\$0,19 Funde-PGE R\$0,13 ISS R\$0,16 FEADMP R\$0,32 Selo R\$ 1,50 - Total: R\$5,78

ATESTADO REGISTRADO NO CREA/MS SOB O Nº 373/2011 EM 29/03/11
 REFERENTE OBRA/SERVIÇO ANOTADO NA ART. Nº 11298886 EM NOME DO(S) PROFISSIONAL(S) Eng. Cartógrafo Márcio Márcio Vasquez Beltra
Thiago Nunes
 FUNCIONÁRIO

8º SERVIÇO NOTARIAL DA COMARCA DE CAMPO GRANDE Rachel Leardini
 Escrevente

Empresa Brasileira de Pesquisa Agropecuária
 Ministério da Agricultura, Pecuária e Abastecimento
 Parque Estação Biológica - PqEB Av. W3 Norte (final)
 Ed. Sede Caixa Postal 08815 CEP 70770-901 Brasília - DF
 Tel.: (61) 3448 4433 Fax: (61) 3347 1041
 www.embrapa.br

Thiago Nunes Carriero
 Aux. Administrativo
 Matrícula nº 258



CONSELHO REGIONAL DE ENGENHARIA E AGRONOMIA/MS



CERTIDÃO DE ACERVO TECNICO DE PROFISSIONAL

Nome: **MARIO MAURICIO VASQUEZ BELTRAO**

EXPEDIDO EM: 25/04/2019 13:53

NUMERO: 240220

Registro...: MS1577D

Titulo(s) :
Engenheiro Cartógrafo

Atribuição: ARTIGO 6º DA RESOLUÇÃO 218/73 DO CONFEA. -

Endereço...: AV. DR PAULO MACHADO, 1200 JARDIM AUTONOMISTA

CEP.....: 79021300 - CAMPO GRANDE/MS

RESPONSABILIDADE(S) TECNICA(S)

C E R T I F I C A D O, de acordo com o Art. 23 da Lei nº 5194/66 combinado com o Art. 47 da Resolução 1025/09 do CONFEA, que o profissional acima qualificado procedeu ANOTAÇÃO DE RESPONSABILIDADE TÉCNICA dos serviços indicados nas folhas anexas, as quais, numeradas e autenticadas, fazem parte integrante da presente Certidão. CERTIFICAMOS, em conformidade com o Art. 48 da Resolução 1025/09, que o ACERVO TÉCNICO da Pessoa Jurídica é representado pelos ACERVOS TÉCNICOS dos Profissionais de seu Quadro Técnico e seus Consultores Técnicos devidamente contratados.

Campo Grande/ MS, 25 de Abril de 2019.

Dispensa-se a assinatura neste documento, conforme Portaria nº 001/2005. A falsificação deste documento constitui-se em crime previsto no Código Penal Brasileiro, sujeitando o autor à respectiva ação penal.

A autenticidade desta certidão poderá ser confirmada na página do CREA-MS www.creams.org.br (no link validade de certidões) através do **PROTOCOLO N° 000001661681218**



CONSELHO REGIONAL DE ENGENHARIA E AGRONOMIA/MS



Nome: **MARIO MAURICIO VASQUEZ BELTRAO**

EXPEDIDO EM: 25/04/2019 13:53

NUMERO: 240220

ART N°	11298886 Registro em: 20/07/2011 Baixada em: 29/07/2011	
EMPRESA CONTRATADA	TOPOSAT AMBIENTAL LTDA EPP	
CONTRATANTE	EMPRESA BRASILEIRA DE PESQUISA AGROPECUÁRIA - EMBRAPA	
PROPRIETÁRIO	EMPRESA BRASILEIRA DE PESQUISA AGROPECUÁRIA - EMBRAPA	
ENDERECO OBRA/SERVIÇO	EMBRAPA CNPGC ZONA RURAL CAMPO GRANDE/MS	
DESCRICAÇÃO DA OBRA/SERVIÇO	LEVANTAMENTO TOPOGRÁFICO PERIMETRAL GEORREFERENCIADO, COM ELABORAÇÃO DE MAPA E MEMORIAL DESCRITIVO PARA FINS DE DESMEMBRAMENTO DE IMÓVEIS RURAIS JUNTO AO CARTÓRIO DE REGISTRO DE IMÓVEL DA COMARCA ONDE SE LOCALIZAM, DE ACORDO COM A LEI N.º 10.267/2001, DECRETO LEI N.º 4449/02, MANUAL DE CARTOGRAFIA FUNDIÁRIA (VERSÃO 2000) E PORTARIA N.º 1101/03. LEVANTAMENTOS ESPECIALIZADOS PARA A REALIZAÇÃO DO CADASTRO FÍSICO, CADASTRO DO USO E OCUPAÇÃO, PROCEDER À IDENTIFICAÇÃO, CERTIFICAÇÃO E REGULARIZAÇÃO DOS BENS IMÓVEIS DE PROPRIEDADES DA EMBRAPA. EXECUÇÃO DE SERVIÇOS TÉCNICOS DAS ATIVIDADES DE REGULARIZAÇÃO E DAS ATIVIDADES ADMINISTRATIVAS. LEVANTAMENTO E ANÁLISE DOCUMENTAL PARA A IDENTIFICAÇÃO DOS BENS IMÓVEIS. LEVANTAMENTO TOPOGRÁFICO PLANIALTIMÉTRICO E CADASTRAIS DAS ÁREAS URBANAS E RURAIS. LEVANTAMENTO DAS RUAS, FAIXAS E PONTOS NOTÁVEIS.	
Atividades	Nível	Quantificação
EXECUÇÃO TOPOGRAFIA - LEVANTAMENTO TOPOGRÁFICO	ATUACAO	9.592,0000 HECTARE

ART N°	11563787 Registro em: 04/09/2014 Baixada em: 10/10/2014	
EMPRESA CONTRATADA	TOPOSAT AMBIENTAL LTDA EPP	
CONTRATANTE	EMPRESA DE SANEAMENTO DE MATO GROSSO DO SUL S.A. - SANESUL	
PROPRIETÁRIO	EMPRESA DE SANEAMENTO DE MATO GROSSO DO SUL S.A. - SANESUL	
ENDERECO OBRA/SERVIÇO	DIVERSOS MUNICIPIOS DIVERSOS CAMPO GRANDE/MS	



CONSELHO REGIONAL DE ENGENHARIA E AGRONOMIA/MS

Fls. 859
I
Prestação de Serviços

DESCRICAÇÃO DA OBRA/SERVIÇO	<p>TRANSPORTE, MOBILIZAÇÃO E DESMOBILIZAÇÃO DE EQUIPAMENTO, COM QUANTIDADE DE 77.162,91KM; ABERTURA DE PICADA E DESMATAMENTO EM TERRENOS COM VEGETAÇÃO Densa, EM QUANTIDADE DE 4,15 KM; EXECUÇÃO DE SERVIÇOS TOPOGRÁFICOS PLANIALTIMÉTRICOS E CADASTRAIS EM ÁREAS, COM QUANTIDADE DE 203,94HA; EXECUÇÃO DE SERVIÇOS TOPOGRÁFICOS PLANIALTIMÉTRICOS E CADASTRAIS DE RUAS E ESTRADAS, TOTALIZANDO A EXTENSÃO DE 552,50KM; EXECUÇÃO DE SERVIÇOS TOPOGRÁFICOS PLANIALTIMÉTRICOS E CADASTRAIS DE FAIXAS E PONTOS NOTÁVEIS, COM EXTENSÃO DE 135,01KM; EXECUÇÃO DE SERVIÇOS DE BATIMETRIA EM CORPO RECEPTOR, EXTENSÃO TOTAL DE 450,00M; SERVIÇO DE DESMEMBRAMENTO DE ÁREA RURAL COM APRESENTAÇÃO DE MEMORIAL DESCRITIVO E LEVANTAMENTO DE CARTÓRIO, COM QUANTIDADE TOTAL DE 87 UNIDADES; SERVIÇO DE DESMEMBRAMENTO DE TERRENO URBANO E SUBURBANO COM APRESENTAÇÃO DE MEMORIAL DESCRITIVO E LEVANTAMENTO DE CARTÓRIO, COM QUANTIDADE TOTAL DE 171 UNIDADES.</p> <p>- ART REFERENTE AO CONTRATO N° 164/2011; - VALOR DO CONTRATO ORIGINAL = R\$ 586.800,00 E ENCERRAMENTO DO CONTRATO = 19/09/2013; - VALOR DO ADITIVO DE CONTRATO = R\$ 111.308,00 E ENCERRAMENTO ADITIVADO DO CONTRATO = 19/03/2014; - VALOR DO CONTRATO ADITIVADO = R\$ 698.108,00;</p>
-----------------------------	---

Atividades	Nível	Quantificação
LEVANTAMENTO TOPOGRAFIA - PLANIALTIMÉTRICO	ATUACAO	203,9400 HECTARE
LEVANTAMENTO TOPOGRAFIA - PLANIALTIMÉTRICO	ATUACAO	552,5000 QUILOMETRO
LEVANTAMENTO TOPOGRAFIA - PLANIALTIMÉTRICO	ATUACAO	135,0100 QUILOMETRO
LEVANTAMENTO TOPOGRAFIA - BATIMETRIA	ATUACAO	450,0000 METRO
LEVANTAMENTO PARCELAMENTO DO SOLO - DESMEMBRAMENTO	ATUACAO	87,0000 UNIDADES
LEVANTAMENTO PARCELAMENTO DO SOLO - DESMEMBRAMENTO	ATUACAO	171,0000 UNIDADES

Handwritten signatures and initials in blue ink.



SERVIÇO PÚBLICO FEDERAL
CONSELHO REGIONAL DE ENGENHARIA E AGRONOMIA
ESTADO DE MATO GROSSO DO SUL



CERTIDÃO DE REGISTRO DE ATESTADO

Certifico, para fins de cumprimento do § 1º do art. 30 da lei n.º 8.666/93, que se encontra registrado neste Conselho, sob o n.º 0581/2014, o Atestado de Execução de Obra / Serviço, com folhas numeradas de 01 a 02 emitido pela EMPRESA DE SANEAMENTO DE MATO GROSSO DO SUL S.A. - SANESUL, a quem cabe à responsabilidade pela exatidão e veracidade das informações nele consignadas.

Certifico também, que as obras e/ou serviços nele mencionados foram executados sob a responsabilidade do profissional ENGENHEIRO **CARTÓGRAFO MARIO MAURICIO VASQUEZ BELTRAO, conforme a ART de n.º 11563787, devidamente registrada no CREA-MS.**

Certifico, ainda, que, de acordo com o disposto na Resolução n.º 1025/09 do CONFEA, as atividades descritas no referido Atestado fazem parte do Acervo Técnico do Profissional acima citado.

Campo Grande, 13 de outubro de 2014.

8º TABELIONATO DENOTAS DE CAMPO GRANDE SERVIÇO NOTARIAL - TABELIÃ: DÉBORA CATIZANE DE OLIVEIRA
Rua Cândido Mariano, 1797 - Campo Grande - MS - Fone: (67) 3384-2714 - CEP 79002-205

Em 24/06/2020 AUTENTICO a presente cópia conforme original. Dou fé.
RACHEL LEARDINI
ESCREVENTE
Selo Digital: ADK09853-706-NOR - Consultar em www.tjms.jus.br
Emolumentos R\$ 3,17 Funjecc R\$0,32 Funadep R\$0,19 Funde-PGE R\$0,13 ISS R\$0,16 FEADMP R\$0,32 Selo R\$ 1,50 - Total:R\$5,78

Eng. Civil João José Mamoré
Gerente de ART e Acervo Técnico

Eng. Eletricista Edson Alves Delgado
1º Diretor - Administrativo

A PRESENTE CERTIDÃO SOMENTE SERÁ VALIDA COM O CARIMBO MARCA D'ÁGUA DO CREA / MS



EMPRESA DE SANEAMENTO DE MATO GROSSO DO SUL S.A.



ATESTADO DE CAPACIDADE TÉCNICA

A Empresa de Saneamento de Mato Grosso do Sul S/A - SANESUL, inscrita no CNPJ/MF sob o nº 03.982.931/0001-20 e Inscrição Estadual nº 28.104.248-9, com sede social à Rua Dr. Zerbini, nº 421, Bairro Chácara Cachoeira, em Campo Grande/MS, CEP: 79040-040, representada pelo seu Diretor Presidente, **SR. VICTOR DIB YAZBEK FILHO**, brasileiro, divorciado, engenheiro civil, inscrito no CPF sob o nº 487.638.457-68, residente à Rua Padre João Crippa, nº 3.299, apto. 402, Bairro São Francisco, em Campo Grande/MS, e pela sua Diretora de Engenharia e Meio Ambiente, **SRª. MARIA DE LOURDES VILELA TAPPARO**, brasileira, casada, engenheira civil, inscrita no CPF sob o nº 396.693.786-72, residente e domiciliada à Rua Abrão Julio Rahe, nº 563, apto 701, Campo Grande/MS, no uso de suas atribuições, **ATESTAM** que a Empresa **TOPOSAT AMBIENTAL LTDA - EPP**, com sede na Cidade de Campo Grande, capital do Estado do Mato Grosso do Sul, estabelecida à Av. Dr. Paulo Machado, nº. 1200, Bairro Jardim Autonomista, inscrita no CNPJ/MF sob n.º 05.296.337/0001-01, tendo como responsável técnico o profissional **MÁRIO MAURÍCIO VASQUEZ BELTRÃO**, brasileiro, casado, **Engenheiro Cartógrafo**, portador do registro CREA/MS 1.577/D, e inscrito no CPF sob n.º 925.882.988-34, executou os trabalhos constantes do quadro abaixo e que os mesmos estão devidamente contratados sob o escopo de Anotação de Responsabilidade Técnica – ART, conforme descrição abaixo:

Art n.º	11563787
Resp. Técnico:	Engenheiro Cartógrafo Mário Maurício Vasquez Beltrão, portador do CREA/MS 1.577/D
Contrato n.º	164/2011
Descrição dos Serviços:	<ul style="list-style-type: none">• Transporte, mobilização e desmobilização de equipamento, com quantidade de 77.162,91km;• Abertura de picada e desmatamento em terrenos com vegetação densa, em quantidade de 4,15 km;• Execução de serviços topográficos planialtimétricos e cadastrais em áreas, com quantidade de 203,94ha;• Execução de serviços topográficos planialtimétricos e cadastrais de ruas, totalizando a extensão de 552,50km;• Execução de serviços topográficos planialtimétricos e cadastrais de faixas e pontos notáveis, com extensão de 135,01km;• Execução de serviços de batimetria em corpo receptor, extensão total de 450,00m;• Serviço de desmembramento de área rural com apresentação de memorial descritivo e levantamento de cartório, com quantidade total de 87 unidades;• Serviço de desmembramento de terreno urbano e suburbano com apresentação de memorial descritivo e levantamento de cartório, com quantidade total de 171 unidades.

Página 1 de 2





EMPRESA DE SANEAMENTO DE MATO GROSSO DO SUL S.A.




Contratante:	EMPRESA DE SANEAMENTO DE MATO GROSSO DO SUL S/A - SANESUL
Endereço:	Rua Dr. Zerbini, nº 421, Bairro Chácara Cachoeira, Campo Grande/MS, CEP: 79040-040
Imóveis:	Diversos
Nível:	Atuação
Valor da Obra:	R\$ 698.108,00 (Seiscentos e noventa e oito mil cento e oito reais).
Prazo de Execução:	42 meses

Atestamos desta forma, que os trabalhos apresentados foram aprovados, atestando a qualidade dos resultados, tendo a empresa, executado-os de acordo com as especificações do Termo de Referência previstas no contrato.


Por ser verdade, firmamos o presente.

Campo Grande, 08 de Setembro de 2014


MARIA DE LOURDES VILELA TAPPARO
 Diretora de Engenharia e Meio Ambiente
 Engenheira Civil CREA MG 38.433/D
 CPF nº 396.693.786-72

8º SERVIÇO NOTARIAL DA COMARCA DE CAMPO GRANDE
Rachel Leardini
 Escrevente

8º TABELIONATO DE NOTAS DE CAMPO GRANDE
 Em 24/08/2020 AUTENTICO a presente cópia conforme original. Dou fé.
RACHEL LEARDINI
 ESCRIVENTE TABELIONATO
 Selo Digital: ADK08856-870-NOR - Consulte: www.tjms.jus.br
 Emolumentos R\$ 3,17 Funjecc R\$0,32 Funaderp R\$0,19 Funde-PGE R\$0,13 ISS R\$0,16 FEADIMP R\$0,32 Selo R\$ 1,50 - Total: R\$5,78



ATESTADO REGISTRADO NO CREA/MS SOB Nº 0581/2014 EM 13.10.14
 REFERENTE OBRA/SERVICO ANOTADO NA ART Nº 11563787 EM NOME DO(S) PROFISSIONAL(S) Eng Carlos Mario Mauricio Viquez Biltinas
Carlos
 FUNCIONARIO
 Maria Auxiliadora Nunes Boccia
 Auxiliar Administrativa
 CREA - MS
 Mat. 311



CONSELHO REGIONAL DE ENGENHARIA E AGRONOMIA/MS



CERTIDÃO DE ACERVO TECNICO DE PROFISSIONAL

Nome: **MARIO MAURICIO VASQUEZ BELTRAO**

EXPEDIDO EM: 25/04/2019 13:47

NUMERO: 240219

Registro...: MS1577D

Titulo(s) :
Engenheiro Cartógrafo

Atribuição: ARTIGO 6º DA RESOLUÇÃO 218/73 DO CONFEA. -

Endereço...: AV. DR PAULO MACHADO, 1200 JARDIM AUTONOMISTA

CEP.....: 79021300 - CAMPO GRANDE/MS

RESPONSABILIDADE(S) TECNICA(S)

C E R T I F I C A D O, de acordo com o Art. 23 da Lei nº 5194/66 combinado com o Art. 47 da Resolução 1025/09 do CONFEA, que o profissional acima qualificado procedeu ANOTAÇÃO DE RESPONSABILIDADE TÉCNICA dos serviços indicados nas folhas anexas, as quais, numeradas e autenticadas, fazem parte integrante da presente Certidão. CERTIFICAMOS, em conformidade com o Art. 48 da Resolução 1025/09, que o ACERVO TÉCNICO da Pessoa Jurídica é representado pelos ACERVOS TÉCNICOS dos Profissionais de seu Quadro Técnico e seus Consultores Técnicos devidamente contratados.


Campo Grande/ MS, 25 de Abril de 2019.

Dispensa-se a assinatura neste documento, conforme Portaria nº 001/2005. A falsificação deste documento constitui-se em crime previsto no Código Penal Brasileiro, sujeitando o autor à respectiva ação penal.

A autenticidade desta certidão poderá ser confirmada na página do CREA-MS www.creams.org.br (no link validade de certidões) através do **PROTOCOLO N° 00000022007230**



CONSELHO REGIONAL DE ENGENHARIA E AGRONOMIA/MS



Nome: **MARIO MAURICIO VASQUEZ BELTRAO**

EXPEDIDO EM: 25/04/2019 13:47

NUMERO: 240219

ART N°	11563787 Registro em: 04/09/2014 Baixada em: 10/10/2014	
EMPRESA CONTRATADA	TOPOSAT AMBIENTAL LTDA EPP	
CONTRATANTE	EMPRESA DE SANEAMENTO DE MATO GROSSO DO SUL S.A. - SANESUL	
PROPRIETÁRIO	EMPRESA DE SANEAMENTO DE MATO GROSSO DO SUL S.A. - SANESUL	
ENDEREÇO OBRA/SERVIÇO	DIVERSOS MUNICIPIOS DIVERSOS CAMPO GRANDE/MS	
DESCRICAÇÃO DA OBRA/SERVIÇO	TRANSPORTE, MOBILIZAÇÃO E DESMOBILIZAÇÃO DE EQUIPAMENTO, COM QUANTIDADE DE 77.162,91KM; ABERTURA DE PICADA E DESMATAMENTO EM TERRENOS COM VEGETAÇÃO DENSA, EM QUANTIDADE DE 4,15 KM; EXECUÇÃO DE SERVIÇOS TOPOGRÁFICOS PLANIALTIMÉTRICOS E CADASTRAIS EM ÁREAS, COM QUANTIDADE DE 203,94HA; EXECUÇÃO DE SERVIÇOS TOPOGRÁFICOS PLANIALTIMÉTRICOS E CADASTRAIS DE RUAS E ESTRADAS, TOTALIZANDO A EXTENSÃO DE 552,50KM; EXECUÇÃO DE SERVIÇOS TOPOGRÁFICOS PLANIALTIMÉTRICOS E CADASTRAIS DE FAIXAS E PONTOS NOTÁVEIS, COM EXTENSÃO DE 135,01KM; EXECUÇÃO DE SERVIÇOS DE BATIMETRIA EM CORPO RECEPTOR, EXTENSÃO TOTAL DE 450,00M; SERVIÇO DE DESMEMBRAMENTO DE ÁREA RURAL COM APRESENTAÇÃO DE MEMORIAL DESCRITIVO E LEVANTAMENTO DE CARTÓRIO, COM QUANTIDADE TOTAL DE 87 UNIDADES; SERVIÇO DE DESMEMBRAMENTO DE TERRENO URBANO E SUBURBANO COM APRESENTAÇÃO DE MEMORIAL DESCRITIVO E LEVANTAMENTO DE CARTÓRIO, COM QUANTIDADE TOTAL DE 171 UNIDADES. - ART REFERENTE AO CONTRATO N° 164/2011; - VALOR DO CONTRATO ORIGINAL = R\$ 586.800,00 E ENCERRAMENTO DO CONTRATO = 19/09/2013; - VALOR DO ADITIVO DE CONTRATO = R\$ 111.308,00 E ENCERRAMENTO ADITIVADO DO CONTRATO = 19/03/2014; - VALOR DO CONTRATO ADITIVADO = R\$ 698.108,00;	
Atividades	Nível	Quantificação
LEVANTAMENTO TOPOGRAFIA - PLANIALTIMÉTRICO	ATUACAO	203,9400 HECTARE
LEVANTAMENTO TOPOGRAFIA - PLANIALTIMÉTRICO	ATUACAO	552,5000 QUILÔMETRO
LEVANTAMENTO TOPOGRAFIA - PLANIALTIMÉTRICO	ATUACAO	135,0100 QUILÔMETRO
LEVANTAMENTO TOPOGRAFIA - BATIMETRIA	ATUACAO	450,0000 METRO
LEVANTAMENTO PARCELAMENTO DO SOLO - DESMEMBRAMENTO	ATUACAO	87,0000 UNIDADES
LEVANTAMENTO PARCELAMENTO DO SOLO - DESMEMBRAMENTO	ATUACAO	171,0000 UNIDADES



CIDADE DE PONTA PORÃ

FÉ, ESPERANÇA E CULTURA



ATESTADO DE CAPACIDADE TÉCNICA



O MUNICÍPIO DE PONTA PORÃ- MS, pessoa jurídica de direito público interno, com sede à Rua Guia Lopes, nº 663, Centro, na cidade de Ponta Porã/MS, inscrito no CNPJ nº 03.434.792/0001-09, neste ato representado pelo seu Responsável Técnico, THEO ANDREOLI CORRÊA, brasileiro, casado, Engenheiro Civil, portador do registro CREA 13452-D MS, inscrito no CPF sob o nº 890.766.481-15, no uso de suas atribuições, **ATESTA** que a Empresa **TOPOSAT AMBIENTAL LTDA**, com sede na cidade de Campo Grande, capital do Estado do Mato Grosso do Sul, estabelecida à Av. Dr. Paulo Machado, nº. 1200, Bairro Jardim Autonomista, inscrita no CNPJ/MF sob n.º05.296.337/0001-01, tendo como responsável técnico o profissional **MÁRIO MAURÍCIO VASQUEZ BELTRÃO**, brasileiro, casado, Engenheiro Cartógrafo, portador do CREA/MS 1577/D, portador da Carteira de Identidade RG nº 10.111.360-SSP/SP e inscrito no CPF sob nº 925.882.988-34, executou os trabalhos constantes do quadro abaixo e que os mesmos estão devidamente contratados sob o escopo de Anotação de Responsabilidade Técnica- ART, conforme descrição abaixo:

Contrato	Nº 058/2015 Pregão Nº 093/2014 Processo Nº 22.376/2014
Resp. Técnico:	Engenheiro Cartógrafo Mário Maurício Vasquez Beltrão , portador do CREA/MS 1577/D
Descrição dos Serviços:	<ul style="list-style-type: none">• Cadastramento topográfico e georreferenciado das ocupações, classificando e categorizando as edificações para subsidiar o projeto dos terrenos (Loteamento Regularizado).• Cadastramento Topográfico e georreferenciado da situação atual do empreendimento, bem como todas as infraestruturas existentes;• Projeto prévio a ser implantado para avaliação da PMPP, que após voltara para ajustes e finalização;• Implantação de Marcos apenas nos cantos das quadras, tanto das áreas já ocupadas como também das áreas novas que serão abertas.• De posse dos projetos de urbanização das áreas, a PMPP, apresentará ao INCRA para a aprovação, buscando a doação dominial da



Prefeitura Municipal de Ponta Porã
Secretaria Municipal de Obras e Urbanismo
Rua Antonio João | Centro |
CEP: 79900-000 | Ponta Porã-MS
obras@pontapora.ms.gov.br



CIDADE DE
**PONTA
PORÃ**
FÉ, ESPERANÇA E CULTURA



CIDADE DE PONTA PORÃ



	<p>área em nome da PMPP, para que seja feita a Regularização Fundiária das áreas ocupadas com destinação onerosa no interesse ao desenvolvimento daquela localidade.</p> <ul style="list-style-type: none">• Já com as duas áreas em nome da PMPP, os projetos devidamente aprovados pela municipalidade, serão registrados o projeto de Loteamento no Cartório de Registro Público, bem como todos os Lotes formados dentro ou fora de sua pré-ocupação.• Execução de serviços técnicos das atividades de regularização e das atividades administrativas.• Levantamento e análise documental para a identificação dos bens imóveis.• Levantamento topográfico Planialtimétrico e cadastrais das áreas urbanas: O referencial Planialtimétrico (Datum horizontal) utilizado foi o SIRGAS2000 (Sistema de Referência Geocêntrico para as Américas). Poligonal de apoio topográfico com coordenada georreferenciados. Levantamento dos pontos dos prédios existentes, linhas divisórias, cercas, muros de fecho e de arrimo (dimensões tipos) Sistema Viário (guias, arruamentos, largura da rua, calçadas do entorno, tipo de pavimento), árvores isoladas de grande porte, contorno de matas e bosques; Sistemas de Drenagem existentes (redes de águas pluviais (AP), galerias, tubulações, canaletas, caixas de inspeção, bocas de lobo, poço de visita, Rede de elétrica - postes, identificar postes com transformador, Rede de Elétrica (baixa, média e alta tensão), Lógica e telefonia com suas caixas de passagem e Quadro Geral de Entrada de Energia, Rede de Esgoto, poços comuns, fossas, poço de visita (PV), rede de água potável existente subterrânea.• Curvas de níveis do terreno, taludes com limites definidos; a equidistâncias das curvas de nível de 0,5m (meio metro); canaletas (caimento da água e níveis de fundo nos pontos extremos); caixa de passagem com indicação de nível de fundo.• Levantamento das ruas, faixas e pontos notáveis.• Levantamento aerofotogramétrico com VANT (Veículo Aéreo não Tripulado) SenseFly eBee para coleta de informações da quantidade de lotes existentes.
Contratante:	Prefeitura Municipal de Ponta Porã - MS
Endereço:	Núcleo Urbano da Fazenda Itamarati
Imóvel(is):	Núcleo Urbano da Fazenda Itamarati II, com área de 216,4394 hectares, município de Ponta Porã - MS. Núcleo Urbano da Fazenda Itamarati I - Parte I, com área de 104,6710 hectares, município de Ponta Porã - MS.



Prefeitura Municipal de Ponta Porã
Secretaria Municipal de Obras e Urbanismo
Rua Antonio João | Centro |
CEP: 79900-000 | Ponta Porã-MS
obras@pontapora.ms.gov.br



CIDADE DE
**PONTA
PORÃ**
FÉ, ESPERANÇA E CULTURA



CIDADE DE PONTA PORÃ

Prefeitura de Itaporã/SC
Fls. 867
Rubrica

Atestado registrado mediante vinculação à respectiva CAT
CREA - MS
A 009,027

FÉ, ESPERANÇA E CULTURA

Nível:	Atuação
Valor da Obra:	R\$ 348.000,00 (Trezentos e quarenta e oito mil reais)
Valor de Aditivo:	R\$ 87.000,00 (Oitenta e sete mil reais)
Valor Total:	R\$ 435.000,00 (Quatrocentos e trinta e cinco mil reais)
Prazo de Execução:	12 (doze) meses



RESUMO DOS SERVIÇOS

1) Núcleo Urbano da Fazenda Itamarati I - Parte I

Área geral	104,6710 ha
Lotes demarcados - 1.525 und.	58,4909 ha
Área Institucional - 10 und.	8,5274 ha
Nº de quadras	76 und.
Levantamento Planialtimétrico de estradas, ruas, faixas e pontos notáveis	18,70 km

2) Núcleo Urbano da Fazenda Itamarati II

Área geral	216,4394 ha
Lotes demarcados - 970 und.	74,9121 ha
Áreas Verdes - 13 und.	12,3789 ha
Área Institucional - 01 und.	33,5955 ha
Nº. de quadras	89 und.
Levantamento Planialtimétrico de estradas, ruas, faixas e pontos notáveis	20,80 km

Atestamos desta forma, que foi realizada pelo Responsável Técnico da empresa contratante, já qualificado e que abaixo assina, vistoria em todos os trabalhos executados, atestando a qualidade



Prefeitura Municipal de Ponta Porã
Secretaria Municipal de Obras e Urbanismo
Rua Antonio João | Centro |
CEP: 79900-000 | Ponta Porã-MS
obras@pontapora.ms.gov.br



CIDADE DE PONTA PORÃ
FÉ, ESPERANÇA E CULTURA

[Handwritten signatures]



CIDADE DE PONTA PORÃ

FÉ, ESPERANÇA E CULTURA

Prefeitura Municipal de Ponta Porã
Fls. 868
Rubrica 7

Atestado registrado mediante vinculação à respectiva CAT
CREA - MS
A 009.028

dos resultados, tendo a empresa TOPOSAT Ambiental LTDA, executados os trabalhos de acordo com as especificações do Contrato N° 058/2015, Pregão N° 093/2014 e Processo N° 22.376/2014.

Por ser verdade, firmamos o presente.



Ponta Porã, 21 de dezembro de 2018.

P. TABELIONATO

Theo Andreoli Corrêa
Engº Civil – CREAS 13452-D MS
CPF n.º 890.7696.481-15

2º SERVIÇO NOTARIAL DE PONTA PORÃ - MS
AV. BRASIL, 2974 - CENTRO TELEFAX: (67) 3431-1175 - CEP 79900-000

TABELIÃO: OLEGÁRIO CAMPOS

RECONHECIDO POR SEMELHANÇA A TIPOGRAFIA DE
THEO ANDREOLI CORREIA
Selo Digital: ABB78056-442-NOR
PONTA PORÃ-MS, 21/12/2018



Gertrudes Nunes da Silva
GERTRUDES NUNES DA SILVA-TABELIA SUBSTITUTA



SERVIÇO NOTARIAL - TABELIÃO: DÉBORA CATIZANE DE OLIVEIRA
Rua Cândido Mariano, 1797 - Campo Grande - MS - Fone: (67) 3384-2714 - CEP 79002-205



Em 24/06/2020 AUTENTICO a presente
cópia
conforme original. Dou fé.
RACHEL LEARDINI
ESCREVENTE
Selo Digital: ADK09860-904-NOR - Consulte
www.tjms.jus.br
Emolumentos R\$ 3,17 Funjecc R\$0,32 Funadep
R\$0,19 Funde-PGE R\$0,13 ISS R\$0,16
FEADMP R\$0,32 Selo R\$ 1,50 - Total: R\$5,78

8º SERVIÇO NOTARIAL DA
COMARCA DE CAMPO GRANDE
Rachel Leardini
Escrevente

Prefeitura Municipal de Ponta Porã
Secretaria Municipal de Obras e Urbanismo
Rua Antonio João | Centro |
CEP: 79900-000 | Ponta Porã-MS
obras@pontapora.ms.gov.br



CIDADE DE PONTA PORÃ
FÉ, ESPERANÇA E CULTURA



Certidão de Acervo Técnico - CAT
Resolução nº 1.025, de 30 de outubro 2009

CREA-MS

CAT COM REGISTRO DE ATESTADO
0000000062065

Atividade concluída

Página 2/2

Fls. 869

9

Fluóide

CERTIFICAMOS, em cumprimento ao disposto na Resolução nº 1.025, de 30 outubro de 2009, do Confea, que consta dos assentamentos deste Conselho Regional de Engenharia e Agronomia do Mato Grosso do Sul - Crea-MS, o Acervo Técnico do profissional **MARIO MAURICIO VASQUEZ BELTRAO** referente à(s) Anotação(ões) de Responsabilidade Técnica - ART abaixo discriminada(s):

Profissional: **MARIO MAURICIO VASQUEZ BELTRAO**

Registro: 1577 MS

RNP: 1301944025

Título profissional: Engenheiro Cartógrafo

Número da ART: 1320190022198 Tipo de ART: OBRA SERVIÇO Registrada em: 19/03/2019 Baixada em: 14/05/2019

Forma de Registro: Substituição

Participação técnica: INDIVIDUAL

Empresa contratada: **TOPOSAT AMBIENTAL**

Contratante: PREFEITURA MUNICIPAL DE PONTA PORÁ

CPF/CNPJ: 03.434.792/0001-09

Rua: R. GUIA LOPES

Nº: 663

Complemento:

Bairro: CENTRO

Cidade: Ponta Porã

UF: MS

CEP: 79.900-000

Contrato: 058/2015

Celebrado em: 04/05/2015

Vinculado à ART:

Valor do contrato: 348.000,00

Tipo de contratante: PESSOA JURÍDICA DE DIREITO PÚBLICO

Ação Institucional:

Endereço da obra/serviço: Rua: Diversos

Nº: S/N

Complemento:

Bairro: ASSENTAMENTO ITAMARATI I E II

Cidade: Ponta Porã

UF: MS

CEP: 79.900-000

Data de início: 04/05/2015

Conclusão efetiva: 03/05/2016

Coordenadas Geográficas: 22°11'30.54 SUL, 55°35'12.88 OESTE

Finalidade: Elaboração de Projeto de Loteamento e Regularização Fundiária nos Núcleos da Fazenda Itamarati I e II - Fazenda Itamarati I - Parte I com Área de Aproximadamente 104,6710 Ha e Fazenda Itamarati II com Área de Aproximadamente 216,4394 Ha

Código:

Proprietário: PREFEITURA MUNICIPAL DE PONTA PORÁ

CPF/CNPJ: 03.434.792/0001-09

Atividade Técnica: 1- <.Execução de serviço técnico.><.Topografia.><. Levantamentos Topográficos Básicos.><.de levantamento topográfico .><.planialtimétrico.>, 321.1100 HECTARE; 2- <.Execução de serviço técnico.><.Geodésia.><. Georreferenciamento.><.de georreferenciamento .><.urbano.>, 321.1100 HECTARE; 3- <.Execução de serviço técnico.><.Agrimensura.><. Parcelamento do Solo.><.de concepção de loteamento .><.urbano.>, 2495.0000 LOTES; 4- <.Execução de serviço técnico.><.Agrimensura.><. Cadastro Técnico.><.de levantamento cadastral .><.urbano.>, 321.1100 HECTARE; 5- <.Execução de serviço técnico.><.Agrimensura.><. Aerofotogrametria.><.de levantamento aerofotogramétrico.><.>, 321.1100 HECTARE;

CERTIFICAMOS, finalmente, que se encontra vinculado à presente Certidão de Acervo Técnico - CAT, conforme selos de segurança 9025 a 9028, o atestado contendo 4 folha(s), expedido pelo contratante da obra/serviço, a quem cabe a responsabilidade pela veracidade e exatidão das informações nele constantes.

Certidão de Acervo Técnico nº 62065/2019

14/05/2019 04:51:14

64dd8072-1778-4af6-9c74-2c89fdb5ac62

Data de Impressão: 16/05/2019 14:40:28

A CAT à qual o atestado está vinculado é o documento que comprova o registro do atestado no Crea.

A CAT à qual o atestado está vinculado constituirá prova da capacidade técnico-profissional da pessoa jurídica somente se o responsável técnico indicado estiver ou venha a ser integrado ao seu quadro técnico por meio de declaração entregue no momento da habilitação ou da entrega das propostas.

A CAT é válida em todo o território nacional.

A CAT perderá a validade no caso de modificação dos dados técnicos qualitativos e quantitativos nela contidos, bem como de alteração da situação do registro da ART.

A autenticidade e a validade desta certidão deve ser confirmada no site do Crea-MS (www.creams.org.br) ou no site do Confea (www.confea.org.br).

A falsificação deste documento constitui crime previsto no Código Penal Brasileiro, sujeitando o autor à respectiva ação penal.

Conselho Regional de Engenharia e Agronomia de Mato Grosso do Sul
Rua Sebastião Taveira, 272, Monte Castelo, Campo Grande (MS)
CEP: 79010-480 Tel: (67) 3368-1000 - creams@creams.org.br



CREA-MS
Conselho Regional de Engenharia e Agronomia de Mato Grosso do Sul



Certidão de Acervo Técnico - CAT
Resolução nº 1.025, de 30 de outubro 2009

Conselho Regional de Engenharia e Agronomia do CREA-MS

CREA-MS

CAT COM REGISTRO DE ATESTADO

0000000062065

Atividade concluída

Arquitura de Itapora/C.
 Fls. 870
 Página 1/25
 Rubrica

CERTIFICAMOS, em cumprimento ao disposto na Resolução nº 1.025, de 30 outubro de 2009, do Confea, que consta dos assentamentos deste Conselho Regional de Engenharia e Agronomia do Mato Grosso do Sul - Crea-MS, o Acervo Técnico do profissional **MARIO MAURICIO VASQUEZ BELTRAO** referente à(s) Anotação(ões) de Responsabilidade Técnica - ART abaixo discriminada(s):

Profissional: MARIO MAURICIO VASQUEZ BELTRAO

Registro: 1577 MS

RNP: 1301944025

Título profissional: Engenheiro Cartógrafo

Número da ART: 1320190022350 **Tipo de ART:** OBRA SERVIÇO **Registrada em:** 19/03/2019 **Baixada em:** 14/05/2019

Forma de Registro: Complementar **Participação técnica:** INDIVIDUAL

Empresa contratada: TOPOSAT AMBIENTAL

Contratante: PREFEITURA MUNICIPAL DE PONTA PORÁ **CPF/CNPJ:** 03.434.792/0001-09

Rua: R. GUIA LOPES **Nº:** 663

Complemento: **Bairro:** CENTRO

Cidade: Ponta Porã **UF:** MS **CEP:** 79.900-000

Contrato: 058/2015 **Celebrado em:** 04/05/2015 **Vinculado à ART:**

Valor do contrato: 87.000,00 **Tipo de contratante:** PESSOA JURÍDICA DE DIREITO PÚBLICO

Ação Institucional:

Endereço da obra/serviço: Rua: Diversos **Nº:** S/N

Complemento: **Bairro:** ASSENTAMENTO ITAMARATI I E II

Cidade: Ponta Porã **UF:** MS **CEP:** 79.900-000

Data de início: 04/05/2015 **Conclusão efetiva:** 03/05/2016 **Coordenadas Geográficas:** 22°11'30.54 SUL, 55°35'12.88 OESTE

Finalidade: Elaboração de Projeto de Loteamento e Regularização Fundiária nos Núcleos da Fazenda Itamarati I e II - Fazenda Itamarati I - Parte I com Área de Aproximadamente 104,6710 Ha e Fazenda Itamarati II com Área de Aproximadamente 216,4394 Ha **Código:**

Proprietário: PREFEITURA MUNICIPAL DE PONTA PORÁ **CPF/CNPJ:** 03.434.792/0001-09

Atividade Técnica: 1- <.Execução de serviço técnico.><.Topografia.><. Levantamentos Topográficos Básicos.><.de levantamento topográfico .><.planialtimétrico.>, 165.0000 QUADRAS; 2- <.Execução de serviço técnico.><.Topografia.><. Levantamentos Topográficos Básicos.><.de levantamento topográfico .><.planialtimétrico.>, 39.5000 QUILOMETRO;

Observações

ART RELATIVA A ADITIVO CONTRATUAL DE R\$87000,00

CERTIFICAMOS, finalmente, que se encontra vinculado à presente Certidão de Acervo Técnico – CAT, conforme selos de segurança 9025 a 9028, o atestado contendo 4 folha(s), expedido pelo contratante da obra/serviço, a quem cabe a responsabilidade pela veracidade e exatidão das informações nele constantes.

Certidão de Acervo Técnico nº 62065/2019
14/05/2019 04:51:14
64dd8072-1778-4af6-9c74-2c89fdb5ac62
Data de Impressão: 16/05/2019 14:40:28

A CAT à qual o atestado está vinculado é o documento que comprova o registro do atestado no Crea.
 A CAT à qual o atestado está vinculado constituirá prova da capacidade técnico-profissional da pessoa jurídica somente se o responsável técnico indicado estiver ou venha a ser integrado ao seu quadro técnico por meio de declaração entregue no momento da habilitação ou da entrega das propostas.
 A CAT é válida em todo o território nacional.

A CAT perderá a validade no caso de modificação dos dados técnicos qualitativos e quantitativos nela contidos, bem como de alteração da situação do registro da ART.
 A autenticidade e a validade desta certidão deve ser confirmada no site do Crea-MS (www.creams.org.br) ou no site do Confea (www.confea.org.br).
 A falsificação deste documento constitui crime previsto no Código Penal Brasileiro, sujeitando o autor à respectiva ação penal.



Conselho Regional de Engenharia e Agronomia de Mato Grosso do Sul
 Rua Sebastião Taveira, 272, Monte Castelo, Campo Grande (MS)
 CEP: 79010-480 Tel: (67) 3368-1000 - creams@creams.org.br



[Handwritten signature]

[Handwritten signature]



Município de Paraíso das Águas
Secretaria de Infraestrutura Rural e Urbana



ATESTADO DE CAPACIDADE TÉCNICA

O MUNICÍPIO DE PARAÍSO DAS ÁGUAS- MS, pessoa jurídica de direito público interno, inscrita no CNPJ/MF sob o n.º 17.361.639/0001-03, com sede à Rua Epaminondas Nogueira de Camargo, nº 22, centro, Paraíso das Águas, neste ato representado pelo seu Responsável Técnico, Silvia Simone Pinho Rohdem Silva, brasileira, casada **Engenheira civil**, portador do registro CREA SP 5064043877/ VISTO MS 2548, inscrito no CPF sob o nº 019.062.741-77 residente no sítio Silva, Zona Rural, em [Paraíso das águas - MS no uso de suas atribuições, **ATESTA** que a Empresa **TOPOSAT AMBIENTAL LTDA**, com sede na cidade de Campo Grande, capital do Estado do Mato Grosso do Sul, estabelecida à Av. Dr. Paulo Machado, nº. 1200, Bairro Jardim Autonomista, inscrita no CNPJ/MF sob n.º 05.296.337/0001-01, tendo como responsável técnico o profissional **MÁRIO MAURÍCIO VASQUEZ BELTRÃO**, brasileiro, casado, Engenheiro Cartógrafo, portador do CREA/MS 1577/D, portador da Carteira de Identidade RG nº 10.111.360-SSP/SP e inscrito no CPF sob nº 925.882.988-34, executou os trabalhos constantes do quadro abaixo e que os mesmos estão devidamente contratados sob o escopo de Anotação de Responsabilidade Técnica- ART, conforme descrição abaixo:

Contrato	Nº 028/2018 Pregão Presencial n.º 010/2018
Art(s) n.º	1320190068424 – CREAMS
Resp. Técnico:	Engenheiro Cartógrafo Mário Maurício Vasquez Beltrão , portador do CREA/MS 1577/D
Descrição dos Serviços:	60 (sessenta) Levantamentos topográficos - Locação de Ruas, Quadras e Lotes - no Município de Paraíso das Águas – MS, em conformidade a ABNT NBR 13133:1994 - Execução de levantamento topográfico para atendimento das demandas do município.
Contratante:	Prefeitura Municipal de Paraíso das Águas - MS
Endereço:	Rua Epaminondas Nogueira de Camargo, nº 22, centro, Paraíso das Águas/MS
Imóvel(is):	Diversos
Nível:	Atuação
Valor do Contrato:	R\$ 66.499,20 (Sessenta e seis mil, quatrocentos e noventa e nove mil reais, e vinte centavos)
Valor Suprimido (Saldo):	R\$ 22.166,40 (Vinte e dois mil, cento e sessenta e seis reais e quarenta centavos)
Valor Total (Final):	R\$ 44.332,80 (Quarenta e quatro mil, trezentos e trinta e dois reais e oitenta centavos)
Prazo de Execução:	Crt 028/2018 - 12 (doze) meses 1º termo aditivo – Acréscimo de 03 (três) meses de vigência contratual Data da Celebração do Contrato: 13/03/2018 Data da Expedição da Ordem de Serviços: 15/06/2019





Município de Paraíso das Águas
Secretaria de Infraestrutura Rural e Urbana



Data do Encerramento do Contrato: 13/06/2019

RESUMO DOS SERVIÇOS



1) Quantidades Contratadas e Executadas

ITEM	DESCRIÇÃO	EXECUTADO
1	Levantamento Topográfico de Lotes	16
2	Locação de Lotes	28
3	Levantamento Topográfico de Ruas	1
4	Levantamento Topográfico de Quadras	15
	TOTAL	60

Atestamos desta forma, que foi realizada pelo Responsável Técnico da empresa contratante, já qualificado e que abaixo assina, vistoria em todos os trabalhos executados, atestando a qualidade dos resultados, tendo a empresa **TOPOSAT Ambiental LTDA**, executados os trabalhos de acordo com as especificações do Contrato N ° 028/2018 Pregão Presencial n.º 010/2018.

Por ser verdade, firmamos o presente.

Paraíso das Águas, 10 de julho de 2019.

Daniel Gregio
 Secretario de Infraestrutura Rural e Urbana

Silvia Simone Pinho Rohdem Silva
 Eng^a Civil – Departamento de Engenharia
 CREA SP 5064043877 Visto MS 25486
 CPF:019,062,741-77



SERVIÇO NOTARIAL - TABELIÃ: DÉBORA CATIZANE DE OLIVEIRA
 Rua Cândido Mariano, 1797 - Campo Grande - MS - Fone: (67) 3384-2714 - CEP 79002-205



Em 24/06/2020 AUTENTICO a presente
 cópia
 conforme original. Dou fé.
 RACHEL LEARDINI
 ESCRIVENTE
 Selo Digital: ADK09883-505-NOR - Consulte:
 www.tjms.jus.br
 Emolumentos R\$ 3,17 Funjecc R\$0,32 Funde
 R\$0,19 Funde-PGE R\$0,13 ISS R\$0,16
 FEADMP R\$0,32 Selo R\$ 1,50 - Total:R\$5,78





Certidão de Acervo Técnico - CAT
Resolução nº 1.025, de 30 de outubro 2009

CREA-MS

CAT COM REGISTRO DE ATESTADO
0000000073437

Conselho Regional de Engenharia e Agronomia do CREA-MS

Atividade concluída

CERTIFICAMOS, em cumprimento ao disposto na Resolução nº 1.025, de 30 outubro de 2009, do Confea, que consta dos assentamentos deste Conselho Regional de Engenharia e Agronomia do Mato Grosso do Sul - Crea-MS, o Acervo Técnico do profissional **MARIO MAURICIO VASQUEZ BELTRAO** referente à(s) Anotação(ões) de Responsabilidade Técnica - ART abaixo discriminada(s):

Profissional: MARIO MAURICIO VASQUEZ BELTRAO

Registro: 1577 MS

RNP: 1301944025

Título profissional: Engenheiro Cartógrafo

Número da ART: 1320190068424 **Tipo de ART:** OBRA SERVIÇO

Registrada em: 31/07/2019

Baixada em: 03/12/2019

Forma de Registro: Substituição

Participação técnica: INDIVIDUAL

Empresa contratada: TOPOSAT AMBIENTAL

Contratante: Prefeitura Municipal de Paraíso das Águas

CPF/CNPJ: 17.361.639/0001-03

Rua: Rua Epaminondas Nogueira de Camargo

Nº: 22

Complemento:

Bairro: Centro

Cidade: Paraíso das Águas

UF: MS

CEP: 79.556-000

Contrato: 28/2018

Celebrado em: 13/03/2018

Vinculado à ART:

Valor do contrato: 44.332,80

Tipo de contratante: PESSOA JURÍDICA DE DIREITO PÚBLICO

Ação Institucional:

Endereço da obra/serviço: Rua: Município de Paraíso das Águas

Nº: 0

Complemento:

Bairro: Município de Paraíso das Águas

Cidade: Paraíso das Águas

UF: MS

CEP: 79.556-000

Data de início: 15/06/2018

Conclusão efetiva: 13/06/2019

Coordenadas Geográficas:

Finalidade: Serviços relacionados ao Levantamento Topográfico - Locação de Ruas, Quadras e Lotes - no Município de Paraíso das Águas-MS.

Código:

Resumo:

Levantamento Topográfico de 16 (dezesseis) Lotes

Locação de 28 (vinte e oito) Lotes

Levantamento Topográfico de 01 (uma) Ruas

Levantamento Topográfico de 15 (quinze) Quadras

Proprietário: Prefeitura Municipal de Paraíso das Águas

CPF/CNPJ: 17.361.639/0001-03

Atividade Técnica: 1- <.Execução de serviço técnico.><.Topografia.>< Levantamentos Topográficos Básicos.><.de levantamento topográfico.><.planialtimétrico.>. 60.000 UNIDADES;

CERTIFICAMOS, finalmente, que se encontra vinculado à presente Certidão de Acervo Técnico – CAT, conforme selos de segurança 12191 a 12192, o atestado contendo 2 folha(s), expedido pelo contratante da obra/serviço, a quem cabe a responsabilidade pela veracidade e exatidão das informações nele constantes.

Certidão de Acervo Técnico nº 73437/2019

03/12/2019 04:03:16

216eed65-c032-4fc2-a1c3-ceb47fdcaf29

Data de Impressão: 09/12/2019 14:47:05

A CAT à qual o atestado está vinculado é o documento que comprova o registro do atestado no Crea.
A CAT à qual o atestado está vinculado constituirá prova da capacidade técnico-profissional da pessoa jurídica somente se o responsável técnico indicado estiver ou venha a ser integrado ao seu quadro técnico por meio de declaração entregue no momento da habilitação ou da entrega das propostas.
A CAT é válida em todo o território nacional.

A CAT perderá a validade no caso de modificação dos dados técnicos qualitativos e quantitativos nela contidos, bem como de alteração da situação do registro da ART.
A autenticidade e a validade desta certidão deve ser confirmada no site do Crea-MS (www.creams.org.br) ou no site do Confea (www.confea.org.br).
A falsificação deste documento constitui crime previsto no Código Penal Brasileiro, sujeitando o autor à respectiva ação penal.



Conselho Regional de Engenharia e Agronomia de Mato Grosso do Sul
Rua Sebastião Taveira, 272, Monte Castelo, Campo Grande (MS)
CEP: 79010-480 Tel: (67) 3368-1000 - creams@creams.org.br



[Handwritten signature]



Itapoá/SC, 02 de julho de 2020

Ao
Setor de Licitações e Contratos
Secretaria de Administração
Prefeitura Municipal de Itapoá
Rua Mariana Michels Borges (960), nº 201 - Itapema do Norte
CEP 89249-000 – Itapoá/SC

Referência: **Edital de Concorrência nº 01/2020 - RP nº 10/2020/SMA/SLC/2020**
Objeto: **Registro de Preço para Contratação de empresa de consultoria especializada em serviços de levantamento Topográfico Cadastral e Planialtimétrico, dentro dos perímetros urbano e rural do Município de Itapoá – SC, conforme especificações do edital e seus anexos.**

DECLARAÇÃO DE CONHECIMENTO DO OBJETO

TOPOSAT Ambiental LTDA - EPP, pessoa jurídica inscrita no CNPJ **05.296.337/0001-01**, com NIRE nº 5420076349-5, em 02/09/2002, Inscrição Estadual **ISENTO**, estabelecida na Av. Doutor Paulo Machado, 1.200, Loja 01, Jardim Autonomista - Campo Grande – MS, **DECLARA**, sob as penas da lei, através de seu responsável técnico, Sr. **MÁRIO MAURÍCIO VASQUEZ BELTRÃO**, Eng. Cartógrafo, CREA MS1577D, que conhece o local das instalações do objeto, está ciente de suas condições e nada tem a reivindicar.

Por ser esta a expressão da verdade, firmamos a presente **DECLARAÇÃO** para que possua os devidos efeitos de direito.

Alex Thiago Sargi do Nascimento
Engenheiro Ambiental - CREA MS 15.269

Mário Maurício Vasquez Beltrão

Sócio Administrador - TOPOSAT Ambiental LTDA - EPP
CPF 925.882.988-34 - RG 10.111.360 SSP/SP



Itapoá-SC, 02 de julho de 2020

Ao
Setor de Licitações e Contratos
Secretaria de Administração
Prefeitura Municipal de Itapoá
Rua Mariana Michels Borges (960), nº 201 - Itapema do Norte
CEP 89249-000 – Itapoá/SC

Referência: **Edital de Concorrência nº 01/2020 - RP nº 10/2020/SMA/SLC/2020**
Objeto: **Registro de Preço para Contratação de empresa de consultoria especializada em serviços de levantamento Topográfico Cadastral e Planialtimétrico, dentro dos perímetros urbano e rural do Município de Itapoá – SC, conforme especificações do edital e seus anexos.**

ANEXO III - DECLARAÇÃO DE CONCORDÂNCIA COM OS TERMOS DO EDITAL E SEUS ANEXOS

TOPOSAT Ambiental LTDA - EPP, pessoa jurídica inscrita no CNPJ **05.296.337/0001-01**, com NIRE nº 5420076349-5, em 02/09/2002, Inscrição Estadual **ISENTO**, estabelecida na Av. Doutor Paulo Machado, 1.200, Loja 01, Jardim Autonomista - Campo Grande – MS, **DECLARA**, para todos os fins de direito e sob as penas da lei, especialmente para fins de prova em processo licitatório, junto a Prefeitura Municipal de Itapoá, que a empresa **TOPOSAT Ambiental LTDA - EPP** concorda plenamente com todos os termos deste edital e seus respectivos anexos.

Por ser expressão da verdade, firmamos a presente declaração.

Alex Thiago Sargi do Nascimento
Engenheiro Ambiental - CREA MS 15.269

Mário Maurício Vasquez Beltrão
Sócio Administrador - TOPOSAT Ambiental LTDA - EPP
CPF 925.882.988-34 - RG 10.111.360 SSP/SP



Itapoá/SC, 02 de julho de 2020

Ao
Setor de Licitações e Contratos
Secretaria de Administração
Prefeitura Municipal de Itapoá
Rua Mariana Michels Borges (960), nº 201 - Itapema do Norte
CEP 89249-000 – Itapoá/SC

Referência: **Edital de Concorrência nº 01/2020 - RP nº 10/2020/SMA/SLC/2020**
Objeto: **Registro de Preço para Contratação de empresa de consultoria especializada em serviços de levantamento Topográfico Cadastral e Planialtimétrico, dentro dos perímetros urbano e rural do Município de Itapoá – SC, conforme especificações do edital e seus anexos.**

ANEXO IV - DECLARAÇÃO DE NÃO EXPLORAÇÃO AO TRABALHO INFANTIL (ARTIGO 7º INCISO XXXIII DA CONSTITUIÇÃO FEDERAL)

TOPOSAT Ambiental LTDA - EPP, pessoa jurídica inscrita no CNPJ **05.296.337/0001-01**, com NIRE nº 5420076349-5, em 02/09/2002, Inscrição Estadual **ISENTO**, estabelecida na Av. Doutor Paulo Machado, 1.200, Loja 01, Jardim Autonomista - Campo Grande – MS, **DECLARA**, para todos os fins de direito e sob as penas da lei, em cumprimento ao disposto no inciso V do artigo 27, da Lei Federal nº 8.666/93, cumpre o disposto no artigo 7º, inciso XXXIII, da Constituição Federal de 1988, não promovendo o trabalho noturno, perigoso ou insalubre a menores de dezoito anos e de qualquer trabalho a menores de dezesseis anos, salvo na condição de aprendiz, a partir de quatorze anos.

Por ser expressão da verdade, firmamos a presente declaração

Alex Thiago Sargi do Nascimento
Engenheiro Ambiental - CREA MS 15.269

Mário Maurício Vasquez Beltrão
Sócio Administrador - TOPOSAT Ambiental LTDA - EPP
CPF 925.882.988-34 - RG 10.111.360 SSP/SP



Itapoá/SC, 02 de julho de 2020

Ao

Setor de Licitações e Contratos

Secretaria de Administração

Prefeitura Municipal de Itapoá

Rua Mariana Michels Borges (960), nº 201 - Itapema do Norte

CEP 89249-000 – Itapoá/SC

Referência: **Edital de Concorrência nº 01/2020 - RP nº 10/2020/SMA/SLC/2020**

Objeto: **Registro de Preço para Contratação de empresa de consultoria especializada em serviços de levantamento Topográfico Cadastral e Planialtimétrico, dentro dos perímetros urbano e rural do Município de Itapoá – SC, conforme especificações do edital e seus anexos.**

ANEXO V - DECLARAÇÃO DE INEXISTÊNCIA DE FATO SUPERVENIENTE E IMPEDITIVO

TOPOSAT Ambiental LTDA - EPP, pessoa jurídica inscrita no CNPJ **05.296.337/0001-01**, com NIRE nº 5420076349-5, em 02/09/2002, Inscrição Estadual **ISENTO**, estabelecida na Av. Doutor Paulo Machado, 1.200, Loja 01, Jardim Autonomista - Campo Grande – MS, **DECLARA**, para todos os fins de direito e sob as penas da lei, que não foi declarada inidônea e não está suspensa em nenhum órgão público, federal, estadual ou municipal, nos termos do artigo 32 § 2º, da Lei Federal nº 8.666/93.

Por ser expressão da verdade, firmamos a presente declaração

Alex Thiago Sargi do Nascimento
Engenheiro Ambiental - CREA MS 15.269

Mário Maurício Vasquez Beltrão

Sócio Administrador - TOPOSAT Ambiental LTDA - EPP
CPF 925.882.988-34 - RG 10.111.360 SSP/SP



Itapoá/SC, 02 de julho de 2020

Ao

Setor de Licitações e Contratos

Secretaria de Administração

Prefeitura Municipal de Itapoá

Rua Mariana Michels Borges (960), nº 201 - Itapema do Norte

CEP 89249-000 – Itapoá/SC

Referência: **Edital de Concorrência nº 01/2020 - RP nº 10/2020/SMA/SLC/2020**

Objeto: **Registro de Preço para Contratação de empresa de consultoria especializada em serviços de levantamento Topográfico Cadastral e Planialtimétrico, dentro dos perímetros urbano e rural do Município de Itapoá – SC, conforme especificações do edital e seus anexos.**

ANEXO VI - DECLARAÇÃO DE ENQUADRAMENTO COMO MICROEMPRESA OU EMPRESA DE PEQUENO PORTE

TOPOSAT Ambiental LTDA - EPP, pessoa jurídica inscrita no CNPJ **05.296.337/0001-01**, com NIRE nº 5420076349-5, em 02/09/2002, Inscrição Estadual **ISENTO**, estabelecida na Av. Doutor Paulo Machado, 1.200, Loja 01, Jardim Autonomista - Campo Grande – MS, **DECLARA**, para todos os fins de direito e sob as penas da lei, para os efeitos do disposto na Lei Complementar nº 123 de 14 de Dezembro de 2006, que está enquadrada na categoria EPP - Pequeno Porte, bem como não está incluída nas hipóteses do §4º do art. 3º da Lei Complementar nº 123, de 14 de Dezembro de 2006.

Por ser expressão da verdade, firmamos a presente declaração

Alex Thiago Sargi do Nascimento
Engenheiro Ambiental - CREA

Mário Maurício Vasquez Beltrão

Sócio Administrador - TOPOSAT Ambiental LTDA - EPP
CPF 925.882.988-34 - RG 10.111.360 SSP/SP



Sistema Nacional de Registro de Empresas Mercantil - SINREM
Governador do Estado de Mato Grosso do Sul
Secretaria de Estado da Fazenda do Estado de Mato Grosso do Sul
Junta Comercial do Estado de Mato Grosso do Sul

Certidão Simplificada

Certificamos que as informações abaixo constam dos documentos arquivados nesta Junta Comercial e são vigentes na data de sua expedição.

Nome Empresarial: **TOPOSAT AMBIENTAL LTDA - EPP**

Natureza Jurídica: **SOCIEDADE EMPRESARIA LIMITADA**

Número de Identificação do Registro de Empresas - NIRE	CNPJ	Data de Arquivamento do Ato Constitutivo	Data de Início de Atividade
5420076349-5	05.296.337/0001-01	02/09/2002	02/09/2002

Endereço Completo:

AVENIDA DOUTOR PAULO MACHADO 1200 LOJA 01 - BAIRRO JARDIM AUTONOMISTA CEP 79021-300 - CAMPO GRANDE/MS

Objeto Social:

AVALIACAO E PERICIA DE IMOVEIS RURAIS PARA FINS ADMINISTRATIVOS, JUDICIAIS, DE CREDITO, ENGENHARIA AGRONOMICA, AMBIENTAL E FUNDIARIA. LICENCIAMENTOS AMBIENTAIS EM ATIVIDADES RURAIS E URBANAS, JUNTO A ORGAOS PUBLICOS. ESTUDOS, MONITORAMENTO E CONTROLE DE DISPERSAO DE GASES, RUÍDOS, VIBRACAO E CALOR. ELABORACAO DE ESTUDO AMBIENTAL PRELIMINAR (EAP), DE ESTUDOS DE IMPACTOS AMBIENTAIS (EIA), RELATORIO DE IMPACTOS NO MEIO AMBIENTE (RIMA) E ESTUDOS DE ANALISES DE RISCOS (EAR) PARA EMPREENDIMENTOS RURAIS E URBANOS JUNTO A ORGAOS PUBLICOS E PRIVADOS. ELABORACAO DE PLANOS DE GESTAO E GERENCIAMENTO DE RESIDUOS SOLIDOS (PGRS), PLANOS DE GESTAO E GERENCIAMENTO DE RESIDUOS SOLIDOS DOS SERVICOS DE SAUDE (PGRSS), PLANOS DE GESTAO E GERENCIAMENTO DE RESIDUOS SOLIDOS DA CONSTRUCAO CIVIL (PGRSCC). ELABORACAO DE PROPOSTA TECNICA AMBIENTAL (PTA), PLANO BASICO AMBIENTAL (PBA), PLANO DE AUTO MONITORAMENTO (PAM) E RELATORIO TECNICO DE CONCLUSAO DE OBRAS (RTC). PLANOS DIRETORES ESTADUAIS E MUNICIPAIS: PLANOS DIRETORES DE SANEAMENTO BASICO (PDSB), PLANOS DIRETORES DE GESTAO DE RESIDUOS SOLIDOS (PGRS), PLANOS DIRETORES DE URBANIZACAO (PDU), PLANOS DIRETORES DE RECURSOS HIDRICOS (PDRH) E PLANOS DIRETORES DE AREAS RURAIS. ELABORACAO DE PROJETOS AMBIENTAIS, FLORESTAIS E AGRONOMICOS. DEFESA SANITARIA, QUIMICA AGRICOLA E CORRELATOS DE ENGENHARIA AGRONOMICA E AGRICOLA. CONSULTORIA E ASSESSORIA TECNICA JUNTO A ORGAOS PUBLICOS DE IMOVEIS RURAIS E URBANOS. SISTEMA DE GESTAO AMBIENTAL (SGA) E CERTIFICACAO AMBIENTAL. PERICIA E AUDITORIA AMBIENTAL. MONITORAMENTO DA QUALIDADE AMBIENTAL E CONTROLE DE POLUICAO. ESTUDO DE VIABILIDADE AMBIENTAL E DIAGNOSTICO DO MEIO AMBIENTE. ELABORACAO DE PROJETOS DE REFLORESTAMENTO, CONSERVACAO, DEFESA, EXPLORACAO E INDUSTRIALIZACAO DE MADEIRAS. ENGENHARIA RURAL, AGRICOLA, FLORESTAL E AMBIENTAL. ATIVIDADES CARTOGRAFICAS, GEODESIA, AEROFOTOGRAMETRIA NAO CONVENCIONAL E TOPOGRAFIA. SENSORIAMENTO REMOTO, INTERPRETACAO DE IMAGEM DE SATELITE E GEOPROCESSAMENTO. PROJETO DE LOTEAMENTOS URBANOS E RURAIS. REGULARIZACAO FUNDIARIA URBANA E RURAL. GEOPROCESSAMENTO, LEVANTAMENTOS TOPOGRAFICOS E GEODESICOS PARA RODOVIAS, FERROVIAS, LINHAS DE TRANSMISSAO ELETRICAS E DE COMUNICACAO E AREAS ADJACENTES. INVENTARIO FLORESTAL E DA FAUNA, FITOTECNIA E ZOOTECNIA, MELHORAMENTO ANIMAL E VEGETAL. EMISSAO DE LAUDOS DE FAUNA, FLORA, SOLOS, QUALIDADE DA AGUA, QUALIDADE DO AR, CONFORTO AMBIENTAL, EMISSOES SONORAS E RADIACOES TERMICAS. ESTUDO, AVALIACAO E MONITORAMENTO DA QUALIDADE DA AGUA. ZONEAMENTO ECOLOGICO-ECONOMICO. ESTUDO E CONCEPCAO DE SISTEMAS DE DRENAGEM, CAPTACAO E REUSO DE AGUAS PLUVIAIS. OPERACAO E CONCEPCAO DE SERVICOS DE TRATAMENTO DE AGUAS RESIDUARIAS E PARA ABASTECIMENTO. ESTUDOS, PROJETOS E CONCEPCAO DE SISTEMAS DE ESGOTAMENTO SANITARIO, ABASTECIMENTO DE AGUA, IRRIGACAO E OUTORGA DE USO DA AGUA. CONSULTORIA EM TRATAMENTO DE EFLUENTES SANITARIOS, DOMESTICOS, DE SERVICOS DE SAUDE E INDUSTRIAIS. CONSULTORIA EM GESTAO E GERENCIAMENTO DE RESIDUOS SOLIDOS, NA IMPLANTACAO DE ATERROS SANITARIOS E ENCERRAMENTO DE LIXOES. TREINAMENTO, CAPACITACAO E EDUCACAO AMBIENTAL / PROJETO DE EDUCACAO AMBIENTAL. CREDITO DE CARBONO E PROJETOS REFLORESTAMENTO E RECUPERACAO DE PASTAGENS. MODELAGEM HIDRAULICA DE SANEAMENTO, HIDROMETRIA E SEDIMENTOMETRIA. ELABORACAO E EXECUCAO DE PLANOS E PROJETOS DE RECUPERACAO DE AREAS DEGRADADAS E/OU ALTERADAS (PRADE/PRADA). SUPERVISAO E GERENCIAMENTO AMBIENTAL. ELABORACAO DE ESTUDOS E PLANOS DE MANEJO DE UNIDADE DE CONSERVACAO, ESTUDOS E PLANEJAMENTO PARA MANEJO DE PARQUES, RESERVAS E AREAS FLORESTAIS. PLANOS DE BACIAS, ENQUADRAMENTO, CARACTERIZACAO E MONITORAMENTO DE CORPOS HIDRICOS. ASSESSORIA TECNICA AOS MUNICIPIOS. REGULARIZACAO DE IMOVEIS NAS ESFERAS FEDERAIS, ESTADUAIS E MUNICIPAIS. PROJETOS E ESTUDOS AMBIENTAIS DE MANANCIAS DE ABASTECIMENTO E AREAS DE RISCO AO DESENVOLVIMENTO URBANO E RURAL. ESTUDOS E IMPLANTACAO DE SISTEMA DE INFORMACOES GEOGRAFICAS E GEOPROCESSAMENTO. ESTUDOS E PROJETOS PARA PROGRAMAS DE SANEAMENTO AMBIENTAL, POTENCIALIZACAO E USO DOS RECURSOS HIDRICOS E MANANCIAS. LEVANTAMENTO, DIAGNOSTICOS, MONITORAMENTO DO MEIO AMBIENTE FISICO E REMANESCENTES

Certidão Simplificada Digital emitida pela JUNTA COMERCIAL DO ESTADO DE MATO GROSSO DO SUL e certificada digitalmente. Se desejar confirmar a autenticidade desta certidão, acesse o site da JUCEMS (<http://www.jucems.ms.gov.br>) e clique em validar certidão. A certidão pode ser validada de duas formas:

- 1) Validação por envio de arquivo (upload)
- 2) Validação visual (digite o nº C200000235064 e visualize a certidão)



20/047.016-7

Handwritten signatures and initials in blue ink.

Junta Comercial do Estado de Mato Grosso do Sul



Certidão Simplificada

Certificamos que as informações abaixo constam dos documentos arquivados nesta Junta Comercial e são vigentes na data de sua expedição.

Nome Empresarial: TOPOSAT AMBIENTAL LTDA - EPP
 Natureza Jurídica: SOCIEDADE EMPRESARIA LIMITADA

FLORESTAIS. ESTUDOS DE AREAS DE RISCO AMBIENTAL. CONSULTORIA, TREINAMENTO E ESTUDOS TECNICOS PARA ESTABELECIMENTO DE DIRETRIZES E MONITORAMENTO DO MEIO AMBIENTE. ESTUDOS E PROJETOS DE ZONEAMENTO, AGROPECUARIO, ECOLOGICO E TIPOLOGIAS FLORESTAIS. PLANEJAMENTO PARA MANEJO DO USO DO SOLO, LEVANTAMENTO E ESTUDOS PARA MAPAS DE APTIDAO AGRICOLA E CAPACIDADE DE USO DA TERRA. LEVANTAMENTO E PROJETOS PARA MONITORAMENTO DE PRODUCAO DE SAFRAS COM SUPORTE A DETECCAO, PREVENCAO E CONTROLE DE PRAGAS. ESTUDO DE POTENCIAL EOLICO, AGROMETEOROLOGIA. PROJETOS E OBRAS DE SANEAMENTO. CONSULTORIA E TREINAMENTO PARA PROCESSAMENTO DIGITAL DE IMAGENS DE SATELITE, TOPOGRAFIA E CAD. DESENVOLVIMENTO E LICENCIAMENTO DE PROGRAMAS DE COMPUTADOR CUSTOMIZAVEIS (ADAPTAVEIS AS NECESSIDADES ESPECIFICAS OU DE MERCADO), REPARACAO E MANUTENCAO DE COMPUTADORES E EQUIPAMENTOS PERIFERICOS, TRATAMENTO DE DADOS, PROVEDORES DE SERVICOS DE APLICACAO E SERVICOS DE HOSPEDAGEM NA INTERNET. CADASTRO TECNICO MULTIFINALITARIO: IMPLEMENTACAO E MANUTENCAO DE CADASTROS TECNICOS MULTIFINALITARIOS ESPACIALIZADOS E NAO-ESPACIALIZADOS. IMPLANTACAO E MANUTENCAO DE SISTEMAS DE INFORMACOES GEOGRAFICAS, COM BANCO DE DADOS TEMATICOS E CADASTRAL. CONSULTORIA NO DESENVOLVIMENTO DE SISTEMAS COMPUTACIONAIS. CONSULTORIA E SERVICOS PARA APURACAO DE IMPOSTOS. ELABORACAO E GESTAO DE PROJETOS DE ENGENHARIA CIVIL, HIDRAULICA, DE TRAFEGO, ELETRICA, ELETRONICA, DE MINAS, QUIMICA, MECANICA, INDUSTRIAL, DE SISTEMAS, DE SEGURANCA, AGRARIA, AMBIENTAL E ACUSTICA. INSPECAO DE ENGENHARIA CIVIL, HIDRAULICA, DE TRAFEGO, ELETRICA, ELETRONICA, DE MINAS, QUIMICA, MECANICA, INDUSTRIAL, DE SISTEMAS, DE SEGURANCA, AGRARIA, AMBIENTAL E ACUSTICA. SUPERVISAO DE OBRAS, CONTROLE DE MATERIAIS E SERVICOS SIMILARES. SUPERVISAO DE CONTRATOS DE EXECUCAO DE OBRAS. SUPERVISAO E GERENCIAMENTO DE PROJETOS. VISTORIA, PERICIA TECNICA, ARBITRAMENTO, LAUDO E PARECER TECNICO DE ENGENHARIA. ATIVIDADES DE ESTUDOS GEOLOGICOS. SERVICOS DE ARQUITETURA. INTERMEDIACAO E AGENCIAMENTO DE SERVICOS E NEGOCIOS, EXCETO IMOBILIARIOS. LOCACAO DE MAQUINAS E EQUIPAMENTOS PARA CONSTRUCAO SEM OPERADOR, EXCETO ANDAIMES.

Capital Social: R\$ 1.086.000,00 UM MILHÃO E OITENTA E SEIS MIL REAIS	Microempresa ou Empresa de Pequeno Porte	Prazo de Duração
Capital Integralizado: R\$ 1.086.000,00 UM MILHÃO E OITENTA E SEIS MIL REAIS	EMPRESA PEQUENO PORTE (Lei Complementar nº123/06)	INDETERMINADO

Sócio(s)/Administrador(es)	Tér. Mandato	Participação	Função
CPF/NIRE Nome			
025.998.661-54 BRUNA FEITOSA BELTRAO	xxxxxxx	R\$ 24.280,00	SOCIO
925.882.988-34 MARIO MAURICIO VASQUEZ BELTRAO	xxxxxxx	R\$ 1.055.650,00	SÓCIO / ADMINISTRADOR
007.768.061-81 NATALIA FEITOSA BELTRAO DE MORAIS	xxxxxxx	R\$ 6.070,00	SOCIO

Status: XXXXXXXX Situação: ATIVA

Último Arquivamento: 31/03/2020 Número: 54652367

Ato 002 - ALTERACAO
 Evento(s) 2244 - ALTERACAO DE ATIVIDADES ECONOMICAS (PRINCIPAL E SECUNDARIAS)
 2003 - ALTERACAO DE SOCIO/ADMINISTRADOR

Empresa(s) Antecessora(s)	Nire	Número Aprovação	UF	Tipo Movimentação
Nome Anterior				
TOPOSAT EMPREENDIMENTOS IMOBILIARIOS LTDA	5420076349-5	54211079	xx	ALTERAÇÃO DE NOME EMPRESARIAL

Certidão Simplificada Digital emitida pela JUNTA COMERCIAL DO ESTADO DE MATO GROSSO DO SUL e certificada digitalmente. Se desejar confirmar a autenticidade desta certidão, acesse o site da JUCEMS (<http://www.jucems.ms.gov.br>) e clique em validar certidão. A certidão pode ser validada de duas formas:

- 1) Validação por envio de arquivo (upload)
- 2) Validação visual (digite o nº C200000235064 e visualize a certidão)



20/047.016-7

[Handwritten signatures and marks]

Junta Comercial do Estado de Mato Grosso do Sul



Certidão Simplificada

Certificamos que as informações abaixo constam dos documentos arquivados nesta Junta Comercial e são vigentes na data de sua expedição.

Nome Empresarial:	TOPOSAT AMBIENTAL LTDA - EPP	
Natureza Jurídica:	SOCIEDADE EMPRESARIA LIMITADA	
Filial(ais) nesta Unidade da Federação ou fora dela		
Nire	CNPJ	Endereço
NADA MAIS#		

Campo Grande, 08 de Junho de 2020 17:33


NIVALDO DOMINGOS DA ROCHA
SECRETÁRIO GERAL

Certidão Simplificada Digital emitida pela JUNTA COMERCIAL DO ESTADO DE MATO GROSSO DO SUL e certificada digitalmente. Se desejar confirmar a autenticidade desta certidão, acesse o site da JUCEMS (<http://www.jucems.ms.gov.br>) e clique em validar certidão. A certidão pode ser validada de duas formas:

- 1) Validação por envio de arquivo (upload)
- 2) Validação visual (digite o nº C200000235064 e visualize a certidão)



Handwritten signatures and initials in blue ink.



Itapoá/SC, 02 de julho de 2020

Ao

Setor de Licitações e Contratos

Secretaria de Administração

Prefeitura Municipal de Itapoá

Rua Mariana Michels Borges (960), nº 201 - Itapema do Norte

CEP 89249-000 – Itapoá/SC

Referência: **Edital de Concorrência nº 01/2020 - RP nº 10/2020/SMA/SLC/2020**

Objeto: **Registro de Preço para Contratação de empresa de consultoria especializada em serviços de levantamento Topográfico Cadastral e Planialtimétrico, dentro dos perímetros urbano e rural do Município de Itapoá – SC, conforme especificações do edital e seus anexos.**

ANEXO VII - DECLARAÇÃO NEGATIVA DE VÍNCULO EMPREGATÍCIO COM ÓRGÃO OU ENTIDADE PÚBLICA

TOPOSAT Ambiental LTDA - EPP, pessoa jurídica inscrita no CNPJ **05.296.337/0001-01**, com NIRE nº 5420076349-5, em 02/09/2002, Inscrição Estadual **ISENTO**, estabelecida na Av. Doutor Paulo Machado, 1.200, Loja 01, Jardim Autonomista - Campo Grande – MS, **DECLARA**, para todos os fins de direito e sob as penas da lei, que os dirigentes, sócios e gerentes da empresa, não mantêm vínculo empregatício com a Administração Pública direta e indireta das esferas Federal, Estadual, Municipal e do Distrito Federal, nem com empresas subsidiadas ou controladas pelos entes Federados acima mencionados.

Por ser expressão da verdade, firmamos a presente declaração.

Alex Thiago Sargi do Nascimento
Alex Thiago Sargi do Nascimento
Engenheiro Ambiental - CREA MS 15.269

Mário Maurício Vasquez Beltrão
Mário Maurício Vasquez Beltrão

Sócio Administrador - TOPOSAT Ambiental LTDA - EPP
CPF 925.882.988-34 - RG 10.111.360 SSP/SP



Itapoá/SC, 02 de julho de 2020

Ao
Setor de Licitações e Contratos
Secretaria de Administração
Prefeitura Municipal de Itapoá
Rua Mariana Michels Borges (960), nº 201 - Itapema do Norte
CEP 89249-000 – Itapoá/SC

Referência: **Edital de Concorrência nº 01/2020 - RP nº 10/2020/SMA/SLC/2020**
Objeto: **Registro de Preço para Contratação de empresa de consultoria especializada em serviços de levantamento Topográfico Cadastral e Planialtimétrico, dentro dos perímetros urbano e rural do Município de Itapoá – SC, conforme especificações do edital e seus anexos.**

ANEXO VIII - DECLARAÇÃO DE APRESENTAÇÃO DA CAUÇÃO

TOPOSAT Ambiental LTDA - EPP, pessoa jurídica inscrita no CNPJ **05.296.337/0001-01**, com NIRE nº 5420076349-5, em 02/09/2002, Inscrição Estadual **ISENTO**, estabelecida na Av. Doutor Paulo Machado, 1.200, Loja 01, Jardim Autonomista - Campo Grande – MS, **DECLARA**, para todos os fins de direito e sob as penas da lei, que caso se logre vencedora da presente licitação apresentará seguro-garantia no valor equivalente a 5% do total do contrato.

Por ser expressão da verdade, firmamos a presente declaração.

Alex Thiago Sargi do Nascimento
Engenheiro Ambiental - CREA MS 15.156

Mário Maurício Vasquez Beltrão
Sócio Administrador - TOPOSAT Ambiental LTDA - EPP
CPF 925.882.988-34 - RG 10.111.360 SSP/SP