

ENVELOPE Nº 1 – HABILITAÇÃO

CONCORRÊNCIA Nº 01/2020 – RP Nº 10/2020
PROCESSO Nº 35/2020

7.6.1. Habilitação Jurídica

M

W

f

Q

Q

Verifique autenticidade do QR Code com o app **Vio**

Verifique autenticidade do QR Code com o app **Vio**

Prefeitura de Itapósi/SC
Fls. 598
I
Rubrica

VÁLIDA EM TODO O TERRITÓRIO NACIONAL
1978487620

1978487620

REPÚBLICA FEDERATIVA DO BRASIL
MINISTÉRIO DA INTERIORES E
DESENVOLVIMENTO REGIONAL DE SÃO PAULO
SECRETARIA NACIONAL DE REGISTRO E
CERTIFICAÇÃO NACIONAL DE VEÍCULOS

NOBRE: PAULO CEZAR TOSIN

DOC IDENTIFICADOR UNICO: 7821235 SESP PR

CPF: 320.725.979-00 DATA NASCIMENTO: 26/04/1957

FUNÇÃO: FLORISVALDO RUPINO TOSIN

LYNY TOSIN

REGISTRO: 00491591483 VALIDADE: 19/12/2024

ACT: 27/05/1975

CT: HAB: AB

ASSINATURA DO PROPRIETÁRIO

LOCAL: ALMIRANTE TAMANDARÉ, PR

DATA EMISSÃO: 19/12/2019

ASSALADO PORTUÁRIO
DEPARTAMENTO ESTADUAL DE TRAFEGO

66518250705
28917466576

PARANÁ

DENATRAN CONTRAN

Observações

Verifique autenticidade do QR Code com o app **Vio**



[Handwritten signature]

[Handwritten signature]

[Handwritten signature]

[Handwritten signature]

[Handwritten signature]



**TRANSFORMAÇÃO DE SOCIEDADE LIMITADA PARA EMPRESA INDIVIDUAL
DE RESPONSABILIDADE LIMITADA
SOCIEDADE DA AGUA SERVIÇOS AMBIENTAIS E GEOTECNOLOGIAS LTDA ME
07ª ALTERAÇÃO E CONSOLIDAÇÃO DO CONTRATO SOCIAL
CNPJ Nº 80.821.440/0001-49
NIRE 41202072979**

PAULO CEZAR TOSIN, brasileiro, maior, casado perante o regime de comunhão universal de bens, bacharel em geografia, residente e domiciliado a AV Justo Manfron, 920 casa 17B – Lamenha Pequena – Almirante Tamandaré – CEP 83.508-185, portador da cédula de identidade civil RG 782.125-5 expedida pelo Instituto de Identificação do Paraná e CPF nº 320.725.979-00 e carteira do conselho regional de engenharia, arquitetura e agronomia nº 11.534-D Reg. Nº 24.631 de 19/04/1982, Único sócio componente da sociedade empresarial limitada que gira sob a denominação social de **SOCIEDADE DA AGUA SERVIÇOS AMBIENTAIS E GEOTECNOLOGIAS LTDA** sito a Rua Desembargador Hugó Simas, 1231, Loja 02, Bom Retiro, Curitiba, Paraná, CEP nº 80520-250, devidamente inscrita ao CNPJ sob nº 80.821.440/0001-49, arquivada na Junta Comercial do Paraná sob o nº 41202072979 em 01/09/1988 que e regida pelas cláusulas e condições seguintes:

Cláusula Primeira: Fica transformada esta Sociedade em Empresa Individual de Responsabilidade Limitada-EIRELI, sob a denominação social de **SOCIEDADE DA AGUA SERVIÇOS AMBIENTAIS E GEOTECNOLOGIAS EIRELI**, com sub-rogação de todas as direitas Obrigações pertinentes.

À vista da modificação ora ajustada, consolida-se o ato constitutivo de Empresa Individual de Responsabilidade Limitada, com a seguinte redação:


**ATO CONSTITUTIVO DE TRANSFORMAÇÃO EM EMPRESA INDIVIDUAL DE
RESPONSABILIDADE LIMITADA
SOCIEDADE DA AGUA SERVIÇOS AMBIENTAIS E GEOTECNOLOGIAS EIRELI
CONSOLIDAÇÃO DO CONTRATO SOCIAL
CNPJ Nº 80.821.440/0001-49
NIRE 41202072979**

PAULO CEZAR TOSIN, brasileiro, maior, casado perante o regime de comunhão universal de bens, bacharel em geografia, residente e domiciliado a AV Justo Manfron, 920 casa 17B – Lamenha Pequena – Almirante Tamandaré – CEP 83.508-185,



CERTIFICO O REGISTRO EM 28/08/2018 15:04 SOB Nº 41600756631.
PROTOCOLO: 184848644 DE 23/08/2018. CÓDIGO DE VERIFICAÇÃO:
11803578364. NIRE: 41600756631.
SOCIEDADE DA AGUA SERVIÇOS AMBIENTAIS E GEOTECNOLOGIAS EIRELI

Libertad Bogus
SECRETÁRIA-GERAL
CURITIBA, 28/08/2018
www.empresafacil.pr.gov.br



**TRANSFORMAÇÃO DE SOCIEDADE LIMITADA PARA EMPRESA INDIVIDUAL
DE RESPONSABILIDADE LIMITADA
SOCIEDADE DA AGUA SERVIÇOS AMBIENTAIS E GEOTECNOLOGIAS LTDA ME
07º ALTERAÇÃO E CONSOLIDAÇÃO DO CONTRATO SOCIAL
CNPJ Nº 80.821.440/0001-49
NIRE 41202072979**

portador da cédula de identidade civil RG 782.125-5 expedida pelo Instituto de Identificação do Paraná e CPF nº 320.725.979-00 e carteira do conselho regional de engenharia, arquitetura e agronomia nº 11.534-D Reg. Nº 24.631 de 19/04/1982, Único sócio componente da sociedade empresarial limitada que gira sob a denominação social de **SOCIEDADE DA AGUA SERVIÇOS AMBIENTAIS E GEOTECNOLOGIAS EIRELI** sito a Rua Desembargador Hugo Simas, 1231, Loja 02, Bom Retiro, Curitiba, Paraná, CEP nº 80520-250, devidamente inscrita ao CNPJ sob nº 80.821.440/0001-49, arquivada na Junta Comercial do Paraná sob o nº 41202072979 em 01/09/1988 que e regida pelas cláusulas e condições seguintes:

Clausula Primeira: A sociedade gira sob o nome empresarial de **SOCIEDADE DA AGUA SERVIÇOS AMBIENTAIS E GEOTECNOLOGIAS EIRELI**.

Clausula Segunda: A sociedade tem a sua sede na Rua Desembargador Hugo Simas, 1231, Loja 02, Bom Retiro, Curitiba, Paraná, CEP nº 80520-250.


Clausula Terceira: O objeto social é Serviços de consultoria, fiscalização, supervisão e de assessoramento técnico de projetos e estudos socioambientais; projetos de engenharia de saneamento, de recursos hídricos e de planificação urbana; estudos de qualidade da água; serviços topográficos em geral incluindo batimetrias, Geodésia, cartografia digital, sensoriamento remoto e geoprocessamento; cadastro imobiliário e multifinalitário, regularização fundiária rural e urbana, geoprocessamento e desapropriações; perícias e avaliações de imóveis urbanos e rurais; licenciamento e auditoria ambiental, estudos ambientais em geral incluindo EIA/ RIMAS, RAP, RAS, PCA, PRAD, preparação e execução de audiências públicas e reuniões técnicas; estudos para a criação, implantação e gestão de unidades de conservação ambiental em geral; monitoramento de fauna, flora e de indicadores sócios econômicos e inventários florestais; planejamento e execução de ações de marketing sócio ambiental.

Clausula Quarta: O capital social é de R\$ 300.000,00 (trezentos mil Reais) dividido em 300.000 quotas de valor nominal R\$ 1,00 (Hum real), cada uma integralizadas moeda corrente do País, assim subscritas pelos sócios:



CERTIFICO O REGISTRO EM 28/08/2018 15:04 SOB Nº 41600756631.
PROTOCOLO: 184848644 DE 23/08/2018. CÓDIGO DE VERIFICAÇÃO:
11803578364. NIRE: 41600756631.
SOCIEDADE DA ÁGUA SERVIÇOS AMBIENTAIS E GEOTECNOLOGIAS EIRELI

Libertad Bogus
SECRETÁRIA-GERAL
CURITIBA, 28/08/2018
www.empresafacil.pr.gov.br



**TRANSFORMAÇÃO DE SOCIEDADE LIMITADA PARA EMPRESA INDIVIDUAL
DE RESPONSABILIDADE LIMITADA
SOCIEDADE DA ÁGUA SERVIÇOS AMBIENTAIS E GEOTECNOLOGIAS LTDA ME
07º ALTERAÇÃO E CONSOLIDAÇÃO DO CONTRATO SOCIAL
CNPJ Nº 80.821.440/0001-49
NIRE 41202072979**

Sócio	%	R\$
PAULO CEZAR TOSIN	100,00	R\$ 300.000,00
TOTAL	100,00	R\$ 300.000,00

Clausula Quinta: A sociedade iniciou suas atividades em 01/09/1988 e seu prazo de duração é indeterminado.

Clausula Sexta: As quotas são indivisíveis e não poderão ser cedidas ou transferidas a terceiros sem o consentimento do outro sócio, a quem fica assegurado, em igualdade de condições e preço direito de preferência para a sua aquisição se postas à venda, formalizando, se realizada a cessão delas, a alteração contratual pertinente.

Clausula Sétima: A responsabilidade do sócio é restrita ao valor de suas quotas, mas responde solidariamente pela integralização do capital social.

Clausula Oitava: A administração da sociedade cabe ao sócio **PAULO CEZAR TOSIN** com os poderes e atribuições de administrador autorizado o uso do nome empresarial individualmente, vedado, no entanto, em atividades estranhas ao interesse social ou assumir obrigações seja em favor de qualquer quotista ou de terceiros, bem como onerar ou alienar bens imóveis da sociedade, sem autorização do outro sócio.

Clausula Nona: Ao término de cada exercício social, em 31 de dezembro, o administrador prestará contas justificadas de sua administração, procedendo à elaboração do inventário, do balanço patrimonial e do balanço de resultado econômico, cabendo aos sócios, na proporção de suas quotas, os lucros ou perdas apurados.


Clausula Décima: Nos quatro meses seguintes ao término do exercício social, os sócios deliberarão sobre as contas e designarão administrador(es) quando for o caso.

Clausula Décima - primeira: A sociedade poderá a qualquer tempo, abrir ou fechar filial ou outra dependência, mediante alteração contratual assinada por todos os sócios.



CERTIFICO O REGISTRO EM 28/08/2018 15:04 SOB Nº 41600756631.
PROTOCOLO: 184848644 DE 23/08/2018, CÓDIGO DE VERIFICAÇÃO:
11803578364. NIRE: 41600756631.
SOCIEDADE DA ÁGUA SERVIÇOS AMBIENTAIS E GEOTECNOLOGIAS EIRELI

Libertad Bogus
SECRETÁRIA-GERAL
CURITIBA, 28/08/2018
www.empresafacil.pr.gov.br



**TRANSFORMAÇÃO DE SOCIEDADE LIMITADA PARA EMPRESA INDIVIDUAL
DE RESPONSABILIDADE LIMITADA
SOCIEDADE DA AGUA SERVIÇOS AMBIENTAIS E GEOTECNOLOGIAS LTDA ME
07º ALTERAÇÃO E CONSOLIDAÇÃO DO CONTRATO SOCIAL
CNPJ Nº 80.821.440/0001-49
NIRE 41202072979**

Clausula Décima - segunda: O sócio poderá, de comum acordo, fixar uma retirada mensal, a título de "pró labore", observadas as disposições regulamentares pertinentes.

Clausula Décima - terceira: Falecendo ou interditado qualquer sócio, a sociedade continuará suas atividades com os herdeiros, sucessores e o incapaz. Não sendo possível ou inexistindo interesse destes ou do(s) sócio(s) remanescente(s), o valor de seus haveres será apurado e liquidado com base na situação patrimonial da sociedade, à data da resolução, verificada em balanço especialmente levantado.

Parágrafo único - O mesmo procedimento será adotados em outros casos em que a sociedade se resolva em relação a seu sócio.

Clausula Décima - quarta: O Administrador declara, sob as penas da lei, de que não está impedido de exercer a administração da sociedade, por lei especial, ou em virtude de condenação criminal, ou por se encontrar(em) sob os efeitos dela, a pena que vede, ainda que temporariamente, o acesso a cargos públicos; ou por crime falimentar, de prevaricação, peita ou suborno, concussão, peculato, ou contra a economia popular, contra o sistema financeiro nacional, contra normas de defesa da concorrência, contra as relações de consumo, fé pública, ou a propriedade.

Clausula Décima Quinta: MICROEMPRESA:

A sociedade representada por todos os sócios, declara, para os fins do artigo 3.º da Lei Federal n.º 123/2006, que:

- se enquadra na situação de MICROEMPRESA;
- o valor da receita bruta anual não excede o limite fixado no inciso I do artigo 3.º da Lei Federal n.º 123/2006;
- não se enquadra em qualquer das hipóteses de exclusão relacionadas no artigo 3.º da mencionada Lei.


Clausula Sexta : Declara o titular da EIRELI , para os devidos fins e efeitos de direito , que o mesmo não participa de nenhuma outra pessoa jurídica dessa modalidade .

Clausula Décima Sétima : Fica eleito o foro de Curitiba - Paraná para o exercício e o cumprimento dos direitos e obrigações resultantes deste contrato."



CERTIFICO O REGISTRO EM 28/08/2018 15:04 SOB Nº 41600756631.
PROTOCOLO: 194948644 DE 23/08/2018. CÓDIGO DE VERIFICAÇÃO:
11803578364. NIRE: 41600756631.
SOCIEDADE DA ÁGUA SERVIÇOS AMBIENTAIS E GEOTECNOLOGIAS EIRELI

Libertad Bogus
SECRETÁRIA-GERAL
CURITIBA, 28/08/2018
www.empresafacil.pr.gov.br



**TRANSFORMAÇÃO DE SOCIEDADE LIMITADA PARA EMPRESA INDIVIDUAL
DE RESPONSABILIDADE LIMITADA
SOCIEDADE DA ÁGUA SERVIÇOS AMBIENTAIS E GEOTECNÓLOGIAS LTDA ME
07º ALTERAÇÃO E CONSOLIDAÇÃO DO CONTRATO SOCIAL
CNPJ Nº 80.821.440/0001-49
NIRE 41202072979**

E por estarem assim justos e contratados assinam a presente alteração em 01 (uma) via .

Curitiba, 7 de Agosto de 2017.





PAULO CEZAR TOSIN



CERTIFICO O REGISTRO EM 28/08/2018 15:04 SOB Nº 41600756631.
PROTOCOLO: 184848644 DE 23/08/2018. CÓDIGO DE VERIFICAÇÃO:
11803578364. NIRE: 41600756631.
SOCIEDADE DA ÁGUA SERVIÇOS AMBIENTAIS E GEOTECNÓLOGIAS EIRELI

Libertad Bogus
SECRETÁRIA-GERAL
CURITIBA, 28/08/2018
www.empresafacil.pr.gov.br

Prefeitura de Itapóá/SC
Fls. 604
9
Rubrica



CERTIFICO O REGISTRO EM 28/08/2018 15:04 SOB Nº 41600756631.
PROTOCOLO: 184848644 DE 23/08/2018. CÓDIGO DE VERIFICAÇÃO:
11803578364. NIRE: 41600756631.
SOCIEDADE DA ÁGUA SERVIÇOS AMBIENTAIS E GEOTECNOLOGIAS EIRELI

Libertad Bogus
SECRETÁRIA-GERAL
CURITIBA, 28/08/2018
www.empresafacil.pr.gov.br

A validade deste documento, se impresso, fica sujeito à comprovação de sua autenticidade nos respectivos portais, Informando seus respectivos códigos de verificação



ENVELOPE Nº 1 – HABILITAÇÃO

CONCORRÊNCIA Nº 01/2020 – RP Nº 10/2020
PROCESSO Nº 35/2020

7.6.2. Regularidade Fiscal e Trabalhista

↓

M

R 9

9


REPÚBLICA FEDERATIVA DO BRASIL
CADASTRO NACIONAL DA PESSOA JURÍDICA

 Prefeitura de Itapoaçu
 Fls. 026
 Rubrica

NÚMERO DE INSCRIÇÃO 80.821.440/0001-49 MATRIZ	COMPROVANTE DE INSCRIÇÃO E DE SITUAÇÃO CADASTRAL	DATA DE ABERTURA 01/09/1988
NOME EMPRESARIAL SOCIEDADE DA AGUA SERVICOS AMBIENTAIS E GEOTECNOLOGIAS EIRELI		
TÍTULO DO ESTABELECIMENTO (NOME DE FANTASIA) *****	PORTE ME	
CÓDIGO E DESCRIÇÃO DA ATIVIDADE ECONÔMICA PRINCIPAL 71.19-7-01 - Serviços de cartografia, topografia e geodésia		
CÓDIGO E DESCRIÇÃO DAS ATIVIDADES ECONÔMICAS SECUNDÁRIAS 68.21-8-01 - Corretagem na compra e venda e avaliação de imóveis 74.90-1-99 - Outras atividades profissionais, científicas e técnicas não especificadas anteriormente		
CÓDIGO E DESCRIÇÃO DA NATUREZA JURÍDICA 230-5 - Empresa Individual de Responsabilidade Limitada (de Natureza Empresári		
LOGRADOURO AV DESEMBARGADOR HUGO SIMAS	NÚMERO 1231	COMPLEMENTO LOJA 02
CEP 80.520-250	BAIRRO/DISTRITO BOM RETIRO	MUNICÍPIO CURITIBA
UF PR	ENDEREÇO ELETRÔNICO mariomira3@hotmail.com	
TELEFONE (41) 3322-1154		
ENTE FEDERATIVO RESPONSÁVEL (EFR) *****		
SITUAÇÃO CADASTRAL ATIVA	DATA DA SITUAÇÃO CADASTRAL 03/11/2005	
MOTIVO DE SITUAÇÃO CADASTRAL		
SITUAÇÃO ESPECIAL *****	DATA DA SITUAÇÃO ESPECIAL *****	


Aprovado pela Instrução Normativa RFB nº 1.863, de 27 de dezembro de 2018.

Emitido no dia 18/06/2020 às 15:42:13 (data e hora de Brasília).

Página: 1/1

Voltar

Imprimir



CAIXA
CAIXA ECONÔMICA FEDERAL

**Certificado de Regularidade
do FGTS - CRF**

Inscrição: 80.821.440/0001-49

Razão Social: SOCIEDADE AGUA SERV AMBIENT GEOTECNOLOGI

Endereço: AV DESEMBARGADOR HUGO SIMAS 1231 LOJA 2 / BOM RETIRO /
CURITIBA / PR / 80520-250

A Caixa Econômica Federal, no uso da atribuição que lhe confere o Art. 7, da Lei 8.036, de 11 de maio de 1990, certifica que, nesta data, a empresa acima identificada encontra-se em situação regular perante o Fundo de Garantia do Tempo de Serviço - FGTS.

O presente Certificado não servirá de prova contra cobrança de quaisquer débitos referentes a contribuições e/ou encargos devidos, decorrentes das obrigações com o FGTS.

Validade: 21/03/2020 a 18/07/2020

Certificação Número: 2020032103374478064280


Informação obtida em 17/04/2020 15:15:48

A utilização deste Certificado para os fins previstos em Lei esta condicionada a verificação de autenticidade no site da Caixa:
www.caixa.gov.br



**PREFEITURA MUNICIPAL DE CURITIBA
SECRETARIA MUNICIPAL DE FINANÇAS
DEPARTAMENTO DE CONTROLE FINANCEIRO**

**CERTIDÃO POSITIVA COM EFEITOS DE NEGATIVA DE
TRIBUTOS E OUTROS DÉBITOS MUNICIPAIS**



CONTRIBUINTE: SOCIEDADE DA AGUA SERVICOS AMBIENTAIS E GEOTECNOLOGIAS EIRELI

CNPJ: 80.821.440/0001-49

INSCRIÇÃO MUNICIPAL: 205702-4

ENDEREÇO: AV. DESEMBARGADOR HUGO SIMAS, 1231 LJ 02 - VISTA ALEGRE, CURITIBA, PR

FINALIDADE: CADASTRO E/OU CONCORRÊNCIA E/OU LICITAÇÃO

É expedida esta **CERTIDÃO POSITIVA COM EFEITOS DE NEGATIVA** referente a Tributos e outros débitos Municipais, inscritos ou não em Dívida Ativa, até a presente data, nos termos do artigo 151 da Lei nº 5.172/1966 (CTN) e Lei Complementar nº 104/2001 e demais legislações aplicáveis à espécie. Constatam em nome do sujeito passivo os débitos abaixo relacionados com sua exigibilidade suspensa.

Tributos	Exercício(s)
IMPOSTO SOBRE SERVIÇOS DE QUALQUER NATUREZA (AUTO)	2020

A certidão expedida em nome de Pessoa Jurídica abrange todos os estabelecimentos cadastrados no Município de Curitiba.

Certidão expedida com base no Decreto nº 670/2012, de 30/04/2012.

Esta certidão compreende os Tributos Mobiliários (Imposto sobre Serviços - ISS), Imobiliários (Imposto Predial Territorial Urbano - IPTU, Imposto sobre a Transmissão de Bens Imóveis Inter-vivos - ITBI e Contribuição de Melhoria), Taxas de Serviços e pelo Poder de Polícia e outros débitos municipais.

CERTIDÃO Nº: 183498/2020

EMITIDA EM: 26/06/2020

VÁLIDA ATÉ: 25/07/2020

CÓDIGO DE AUTENTICIDADE DA CERTIDÃO: FDF0.D5B2.CAD3.48FC-4.8564.D431.E3D5.474C-9

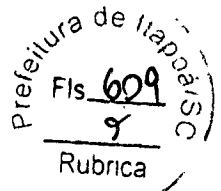
A autenticidade desta certidão deverá ser confirmada na página da Prefeitura Municipal de Curitiba, na Internet, no endereço <http://www.curitiba.pr.gov.br> - link: Secretarias / Finanças.

Reserva-se a Fazenda Municipal, o direito de cobrar dívidas posteriormente constatadas, mesmo as referentes a períodos compreendidos nesta.

Certidão expedida pela internet gratuitamente.



Estado do Paraná
Secretaria de Estado da Fazenda
Receita Estadual do Paraná



Certidão Negativa
de Débitos Tributários e de Dívida Ativa Estadual
Nº 022006343-83

Certidão fornecida para o CNPJ/MF: **80.821.440/0001-49**
Nome: **CNPJ NÃO CONSTA NO CADASTRO DE CONTRIBUINTES DO ICMS/PR**

Ressalvado o direito da Fazenda Pública Estadual inscrever e cobrar débitos ainda não registrados ou que venham a ser apurados, certificamos que, verificando os registros da Secretaria de Estado da Fazenda, constatamos não existir pendências em nome do contribuinte acima identificado, nesta data.

Obs.: Esta Certidão engloba todos os estabelecimentos da empresa e refere-se a débitos de natureza tributária e não tributária, bem como ao descumprimento de obrigações tributárias acessórias.

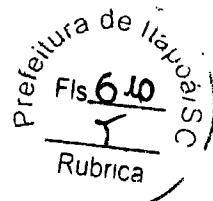
Válida até 29/09/2020 - Fornecimento Gratuito

A autenticidade desta certidão deverá ser confirmada via Internet
www.fazenda.pr.gov.br

[Handwritten signatures and initials]



MINISTÉRIO DA FAZENDA
Secretaria da Receita Federal do Brasil
Procuradoria-Geral da Fazenda Nacional



**CERTIDÃO POSITIVA COM EFEITOS DE NEGATIVA DE DÉBITOS RELATIVOS AOS TRIBUTOS
 FEDERAIS E À DÍVIDA ATIVA DA UNIÃO**

Nome: SOCIEDADE DA AGUA SERVICOS AMBIENTAIS E GEOTECNOLOGIAS EIRELI
CNPJ: 80.821.440/0001-49

Ressalvado o direito de a Fazenda Nacional cobrar e inscrever quaisquer dívidas de responsabilidade do sujeito passivo acima identificado que vierem a ser apuradas, é certificado que:

1. constam débitos administrados pela Secretaria da Receita Federal do Brasil (RFB) com exigibilidade suspensa nos termos do art. 151 da Lei nº 5.172, de 25 de outubro de 1966 - Código Tributário Nacional (CTN), ou objeto de decisão judicial que determina sua desconsideração para fins de certificação da regularidade fiscal, ou ainda não vencidos; e
2. não constam inscrições em Dívida Ativa da União (DAU) na Procuradoria-Geral da Fazenda Nacional (PGFN).

Conforme disposto nos arts. 205 e 206 do CTN, este documento tem os mesmos efeitos da certidão negativa.

Esta certidão é válida para o estabelecimento matriz e suas filiais e, no caso de ente federativo, para todos os órgãos e fundos públicos da administração direta a ele vinculados. Refere-se à situação do sujeito passivo no âmbito da RFB e da PGFN e abrange inclusive as contribuições sociais previstas nas alíneas 'a' a 'd' do parágrafo único do art. 11 da Lei nº 8.212, de 24 de julho de 1991.

A aceitação desta certidão está condicionada à verificação de sua autenticidade na Internet, nos endereços <<http://rfb.gov.br>> ou <<http://www.pgfn.gov.br>>.

Certidão emitida gratuitamente com base na Portaria Conjunta RFB/PGFN nº 1.751, de 2/10/2014.

Emitida às 09:07:51 do dia 02/06/2020 <hora e data de Brasília>.

Válida até 29/11/2020.

Código de controle da certidão: **B20A.12FB.A024.0271**

Qualquer rasura ou emenda invalidará este documento.



PODER JUDICIÁRIO
JUSTIÇA DO TRABALHO

Prefeitura de Itapósis
Fls 611
9
Rubrica

CERTIDÃO NEGATIVA DE DÉBITOS TRABALHISTAS

Nome: SOCIEDADE DA AGUA SERVICOS AMBIENTAIS E GEOTECNOLOGIAS EIRELI
(MATRIZ E FILIAIS)

CNPJ: 80.821.440/0001-49

Certidão n°: 12383602/2020

Expedição: 29/05/2020, às 16:07:51

Validade: 24/11/2020 - 180 (cento e oitenta) dias, contados da data de sua expedição.

Certifica-se que **SOCIEDADE DA AGUA SERVICOS AMBIENTAIS E GEOTECNOLOGIAS EIRELI (MATRIZ E FILIAIS)**, inscrito(a) no CNPJ sob o n° **80.821.440/0001-49**, **NÃO CONSTA** do Banco Nacional de Devedores Trabalhistas.

Certidão emitida com base no art. 642-A da Consolidação das Leis do Trabalho, acrescentado pela Lei n° 12.440, de 7 de julho de 2011, e na Resolução Administrativa n° 1470/2011 do Tribunal Superior do Trabalho, de 24 de agosto de 2011.

Os dados constantes desta Certidão são de responsabilidade dos Tribunais do Trabalho e estão atualizados até 2 (dois) dias anteriores à data da sua expedição.

No caso de pessoa jurídica, a Certidão atesta a empresa em relação a todos os seus estabelecimentos, agências ou filiais.

A aceitação desta certidão condiciona-se à verificação de sua autenticidade no portal do Tribunal Superior do Trabalho na Internet (<http://www.tst.jus.br>).

Certidão emitida gratuitamente.

INFORMAÇÃO IMPORTANTE

Do Banco Nacional de Devedores Trabalhistas constam os dados necessários à identificação das pessoas naturais e jurídicas inadimplentes perante a Justiça do Trabalho quanto às obrigações estabelecidas em sentença condenatória transitada em julgado ou em acordos judiciais trabalhistas, inclusive no concernente aos recolhimentos previdenciários, a honorários, a custas, a emolumentos ou a recolhimentos determinados em lei; ou decorrentes de execução de acordos firmados perante o Ministério Público do Trabalho ou Comissão de Conciliação Prévia.

ENVELOPE Nº 1 – HABILITAÇÃO

CONCORRÊNCIA Nº 01/2020 – RP Nº 10/2020
PROCESSO Nº 35/2020

7.6.3. Qualificação Econômico-Financeira

REPÚBLICA FEDERATIVA DO BRASIL
COMARCA DE CURITIBA ESTADO DO PARANÁ

1º OFÍCIO DISTRIBUIDOR, PART. E CONTADOR JUDICIAL DO FORO
CENTRAL DA COMARCA DA REGIÃO METROPOLITANA DE CURITIBA
AV. CÂNDIDO DE ABREU, 535 1º ANDAR - FONE: (41) 3027-5253
EDIFÍCIO DO FÓRUM CÍVEL - CENTRO-CÍVICO
CEP: 80530-906
www.1distribuidorcuritiba.com.br



EMPREGADOS JURAMENTADOS

SANDRA LUCIA PELKI
LUIZ CARLOS KOFANOVSKI
ISABEL ANGELA WYPYCH
MARIANY BEATRIZ DA SILVA SCARINELLI
CHRISTIANNE SOARES MOREIRA
KARINA BAVARO ALVES
FERNANDA GALLASSINI
VANESSA MANENTE

PEDIDO DE CERTIDÕES

JOSÉ BORGES DA CRUZ FILHO
TTULAR

EDIFÍCIO DO FÓRUM CÍVEL
AV. CÂNDIDO DE ABREU, 535 - TÉRREO - CEP 80530-906

RECUPERAÇÃO JUDICIAL * FALÊNCIA * CONCORDATA * CRIME * CIVEL
VARAS CRIMINAIS-VARAS DA FAZENDA-VARAS DA FAMÍLIA-PRECATÓRIA DA VARA DE EXECUÇÕES PENAS
EXECUÇÕES FISCAIS DO ESTADO E DO MUNICÍPIO - REGISTROS PÚBLICOS - TRIBUNAL DO JURI
TABELIONATOS - JUIZADO ESPECIAL CIVEL E CRIMINAL

Fls 613
9
Rubrica

CERTIDÃO NEGATIVA
FEITOS AJUIZADOS

CERTIFICO, a pedido de parte interessada, que revendo os livros de registros de distribuições físicas e eletrônicas de AÇÕES DE FALÊNCIAS, CONCORDATAS, RECUPERAÇÃO JUDICIAL E EXTRAJUDICIAL, existentes nesta serventia, dos mesmos **NÃO CONSTA** qualquer ação contra:

SOCIEDADE DA AGUA SERVICOS AMBIENTAIS E GEOTECNOLOGIAS EIRELI

CNPJ.80.821.440/0001-49.

no período de 18 de março de 1963 (data da instalação deste cartório - Lei No.4.677, de 29/12/62) a 19/06/2020 .

O REFERIDO É VERDADE E DOU FÉ.

Curitiba, 23 de junho de 2020 .

FERNANDA GALLASSINI
Escrevente Juramentada

Emitida por: FERNANDA
Lei nº19.803 de 21/Dez/18
Tabela XVI dos Distribuidores nº VI letra a (R\$ 33.66)

*** Se impressa, verificar sua autenticidade no <http://www.1distribuidorcuritiba.com.br/autentica> usando o código 0603ED85 ***

1º
OFÍCIO DISTRIBUIDOR


Digitally signed
by 1 OFÍCIO DE
DISTRIBUIDOR
DO FORO
CENTRAL DA
COMAR:751552
67000157
Date:
2020.06.23
16:07:58 GMT-
03:00

Handwritten mark

Conjunto de Folhas Soltas

Número: 13 Folha: 1

Contém este conjunto de folhas soltas 174 folhas numeradas do No. 1 ao 174 emitidas através de processamento eletrônico de dados, que servirá de Livro Diário da empresa abaixo descrita na data de encerramento do exercício social 31/12/2019.



Nome da Empresa: SOCIEDADE DA AGUA SERVIÇOS AMBIENTAIS E GEOTECNOLOGIAS EIRELI

Ramo: Serviços de cartografia, topografia e geodésia

Endereço: Avenida DES HUGO SIMAS , 1231

Complemento: LJ 02

Bairro: VISTA ALEGRE

Município: CURITIBA

Estado: PR

Inscrição no CNPJ: 80.821.440/0001-49

Inscrição Estadual.....:

Registro na junta.....: 41600756631 Data registro: 28/08/1994

Inscrição Municipal.....: 2057024

MARIO CEZAR MIRA 394.612.389-91 PR 02482105 CONTADOR

CURITIBA, 01/01/2019

PAULO CEZAR TOSIN<Titular Pessoa Física - EIRELI
CPF: 320.725.979-00

MARIO CEZAR MIRA
Reg. no CRC - PR sob o No. 02482105
CPF: 394.612.389-91 contador

DEMONSTRAÇÃO DO RESULTADO DO EXERCÍCIO EM 31/12/2019

Descrição	2019	Total	2018
RECEITA BRUTA			
SERVIÇOS PRESTADOS	3.797.908,65	<u>3.797.908,65</u>	2.425.906,99
DEDUÇÕES			
(-) SIMPLES NACIONAL	(1.168.825,79)	<u>(1.168.825,79)</u>	(407.521,84)
RECEITA LÍQUIDA		<u>2.629.082,86</u>	
CMV			
EQUIPAMENTOS LOCAÇÃO	(900,00)		0,00
DESPESAS COM ALUGUEL DE EQUIPAMENTOS	(20.714,19)		0,00
CUSTOS DOS SERVIÇOS PRESTADOS	(136.791,94)	<u>(158.306,13)</u>	0,00
LUCRO BRUTO		<u>2.470.776,73</u>	
DESPESAS OPERACIONAIS		<u>(2.315.228,39)</u>	
DESPESAS COM VENDAS			
COMBUSTÍVEL	(50.796,89)		0,00
MANUTENÇÃO DE VEÍCULOS	(390,05)		(15.823,58)
VIAGENS TERRESTRES	(4.161,07)		(34,07)
HOTEL HOSPEDAGEM	(61.758,13)		(5.562,00)
REFEIÇÕES	(90.875,15)		(62.074,80)
ALUGUÉIS	(40.294,48)		(34.984,84)
TELEFONE	(1.985,17)		(85,96)
SERVIÇOS PRESTADOS POR TERCEIROS	(602.853,37)		(97.961,93)
SEGUROS	(8.135,25)		0,00
ALUGUEL DE VEÍCULOS	(15.892,92)		0,00
PEDÁGIOS	(2.170,88)	<u>(879.313,36)</u>	0,00
DESPESAS ADMINISTRATIVAS			
ALUGUEL VEICULO LOCALIZA HERTZ	(34.265,73)		(6.337,66)
SALÁRIOS E ORDENADOS	(839.122,95)		(531.557,89)
PRÓ-LABORE	(52.470,00)		(39.114,00)
13º SALÁRIO	(57.350,97)		(42.467,91)
FÉRIAS	(117.428,98)		(27.608,97)
FGTS	(90.794,87)		(49.780,26)
INDENIZAÇÕES E AVISO PRÉVIO	(75.275,90)		(7.183,29)
ASSISTÊNCIA MÉDICA E SOCIAL	(42.599,77)		(26.868,98)
VALE TRANSPORTE	(8.984,79)		(3.986,47)
ALUGUÉIS DE MÁQUINAS E EQUIPAMENTOS	(17.293,06)		0,00
MULTAS DE TRANSITO	(364,45)		0,00
DIPVAT VEICULAR	(881,37)		0,00
IPVA	(15.000,20)		(792,88)
TAXAS DIVERSAS	(13.526,18)		(7.863,71)
TAXAS CONSELHO REG DE ENGENHARIA	(7.371,01)		(9.587,34)
ENERGIA ELÉTRICA	(9.845,94)		(5.194,41)
TELEFONE	(3.284,88)		(4.758,66)
DESPESAS POSTAIS E TELEGRÁFICAS	(3.136,44)		(828,00)
ASSISTÊNCIA CONTÁBIL	(21.900,00)		(2.100,00)
SERVIÇOS PRESTADOS POR TERCEIROS	(890,39)		0,00
UNIMED DESPESAS	(5.800,00)		0,00
SENAI CURSOS	(3.135,06)		0,00
EXAMES MEDICINA OCUPACIONAL	(353,05)		0,00
MEDICINA OCUPACIONAL DESPESAS	(611,35)		(4.337,76)
DESPESAS COMBUSTÍVEIS EM VIAGEM	(2.388,69)		(29.073,11)
HONORÁRIOS ADVOCATÍCIOS	(10.950,00)		0,00
JUROS SOBRE EMPRÉSTIMOS E FINANCIAMENTOS	(889,00)	<u>(1.435.915,03)</u>	0,00
OUTRAS DESPESAS OPERACIONAIS			
ALUGUEIS VEICULOS EXEC. DO TRABALHO	(9.600,00)		0,00
DESPESAS COM MANUTENÇÕES	(1.525,03)		(10.315,41)
DESPESAS GERAIS DO MES	(35.328,05)	<u>(46.453,08)</u>	(8.913,00)
RESULTADO OPERACIONAL		<u>109.095,26</u>	



M

q

D

Q

DEMONSTRAÇÃO DO RESULTADO DO EXERCÍCIO EM 31/12/2019

Descrição	2019	Total	2018
DESPESAS NÃO OPERACIONAIS			
DEPRECIÇÃO	(49.117,56)	(49.117,56)	(47.758,96)
RESULTADO ANTES DO IR E CSL		<u>59.977,70</u>	
LUCRO LÍQUIDO DO EXERCÍCIO		<u>59.977,70</u>	

Prefeitura de Itapora SC
Fls 616
9
Rubrica

PAULO CEZAR TOSIN <Titular Pessoa Física - EIRELI
CPF: 320.725.979-00

MARIO CEZAR MIRA
Reg. no CRC - PR sob o No. 02482105
CPF: 394.612.389-91 contador

[Handwritten signatures and initials]

BALANÇO PATRIMONIAL

Prefeitura de Ilapóis
 Fls 617

Descrição	Rubrica	2019	2018
		31/12/2019	31/12/2018
ATIVO		1.067.683,19D	1.052.213,23D
ATIVO CIRCULANTE		672.963,17D	762.785,58D
DISPONÍVEL		570.222,35D	734.146,23D
CAIXA		541.410,38D	714.350,29D
CAIXA GERAL		541.410,38D	714.350,29D
BANCOS CONTA MOVIMENTO		3.526,63D	2.936,82D
BANCO DO BRASIL AG 1622-5 C/C 24068-0		3.526,63D	2.936,82D
BANCO SANTANDER AG 1548 C/C 130000800		19.679,45D	10,00D
BANCO BRADESCO SA AG 4015C/C 14990-1		5.595,89D	0,00
BANCO ITAU AG4015 C/C 14990-1		10,00D	16.849,12D
CLIENTES		93.121,40D	0,00
DUPLICATAS A RECEBER		93.121,40D	0,00
CLIENTES A RECEBER		93.121,40D	0,00
OUTROS CRÉDITOS		0,00	31,71C
TRIBUTOS A RECUPERAR/COMPENSAR		0,00	31,71C
INSS A COMPENSAR		0,00	31,71C
ESTOQUE		5.760,00D	28.671,06D
MERCADORIAS, PRODUTOS E INSUMOS		5.760,00D	28.671,06D
MATERIAIS EM ESTOQUE UTILIZADOS NO SERVIÇO		1.980,00D	0,00
MATERIAL DE USO E CONSUMO		3.780,00D	28.671,06D
DESPESAS PAGAS ANTECIPADAMENTE		3.859,42D	0,00
DESPESAS DE MESES SEGUINTE		3.859,42D	0,00
SEGUROS A APROPRIAR		3.859,42D	0,00
ATIVO NÃO-CIRCULANTE		394.720,02D	289.427,65D
IMOBILIZADO		394.720,02D	289.427,65D
MÓVEIS E UTENSÍLIOS		7.379,00D	5.890,00D
MÓVEIS E UTENSÍLIOS		7.379,00D	5.890,00D
MÁQUINAS, EQUIPAMENTOS E FERRAMENTAS		244.905,74D	91.984,81D
MÁQUINAS E EQUIPAMENTOS		94.677,74D	91.984,81D
MAQUINAS E EQUIPAMENTOS DE TERCEIROS		150.228,00D	0,00
VEÍCULOS		291.510,55D	291.510,55D
VEICULO		291.510,55D	291.510,55D
(-) DEPRECIACÕES, AMORT. E EXAUS. ACUMUL		149.075,27C	99.957,71C
(-) DEPRECIACÕES DE MÓVEIS E UTENSÍLIOS		2.944,80C	2.355,84C
(-) DEPRECIACÕES DE MÁQUINAS, EQUIP. FER		43.771,20C	35.016,96C
(-) DEPRECIACÕES DE VEÍCULOS		100.138,07C	60.807,95C
(-) DEPRECIACÕES DE MÁQUINAS E EQUIP. INFORMÁTICA		2.221,20C	1.776,96C
PASSIVO		1.067.683,19C	1.052.213,23C
PASSIVO CIRCULANTE		227.623,38C	180.318,15C
FORNECEDORES		49.589,91C	25.029,29C
DESPESAS FIXAS MENSALS		49.589,91C	25.029,29C
FORNECEDORES		49.589,91C	25.029,29C
OBRIGAÇÕES TRIBUTÁRIAS		100.492,52C	39.356,86C
IMPOSTOS E CONTRIBUIÇÕES A RECOLHER		100.492,52C	39.356,86C
IRRF A RECOLHER		2.006,21C	1.704,67C
SIMPLES NACIONAL A RECOLHER		98.486,31C	37.652,19C
OBRIGAÇÕES TRABALHISTA E PREVIDENCIÁRIA		29.685,64C	27.961,50C
OBRIGAÇÕES SOCIAIS		29.685,64C	27.961,50C
INSS A RECOLHER		16.330,59C	14.551,44C
FGTS A RECOLHER		13.355,05C	13.410,06C
OUTRAS OBRIGAÇÕES		47.725,15C	87.970,50C

BALANÇO PATRIMONIAL

prefeitura de Itapaci
 Fls 616
 7
 Rubrica

Descrição	2019	2018
CONTAS A PAGAR		
HONORÁRIOS CONTÁBEIS	3.400,00C	3.800,00C
MEDICINA OCUPACIONAL EXAMES A PAGAR	448,29C	0,00
UNIMED E ASSISTENCIA MEDICA A PAGAR	3.359,07C	0,00
URBS A PAGAR	0,00	3.124,40C
TAXAS CONSELHO DE ENGENHARIA E AGRONOMICA A PAGAR	1.912,68C	8.257,88C
PLANO DE SAUDE ASSOC CRISTA B. INTEG A PAGAR	112,00C	56,00C
TAXAS CREA, PREFEITURA, JUNTA COMERCIAL A PAGAR	3.321,97C	552,09C
POWER CORE INFORMATICA A PAGAR	95,81C	1.492,59C
SANEPAR AGUA A PAGAR	239,44C	239,44C
ENERGIA ELETRICA COPEL	168,51C	1.505,69C
FINANCIAMENTO BANCO BV FINANCEIRA SA	4.908,10C	0,00
SERVIÇOS DE TRANSPORTE E SERV LTDA	147,92C	380,00C
CORREIOS E TELEGRAFOS A PAGAR	323,09C	0,00
CURSOS SENAI A PAGAR	1.071,53C	0,00
OUTRAS DESPESAS A PAGAR	218,00C	0,00
PEDAGIOS EM VIAGEM A PAGAR	914,40C	992,13C
LOCAÇÃO DE EQUIPAMENTOS A PAGAR	3.131,50C	0,00
SODEXO ALIMENTAÇÃO A PAGAR	0,00	16.513,20C
DUPLICATAS A PAGAR	799,10C	799,10C
COMBUSTIVEL A PAGAR	0,00	3.128,21C
MANUTENÇÃO DE EQUIPAMENTO VEICULOS	10,00C	2.381,30C
TELEFONIA A PAGAR	33,02C	939,56C
PASSAGENS AEREAS E TERRESTRE A PAGAR	0,00	94,07C
HOSPEDAGEM EM VIAGEM A PAGAR	284,66C	7.142,00C
FORNECEDORES DE SERVIÇOS A PAGAR	5.053,74C	16.642,49C
LOCADORA DE VEICULOS A PAGAR	5.548,22C	5.759,73C
FINANCIAMENTO BANCO BRADESCO VEICULOS A PAGAR	6.248,00C	4.649,42C
HONORARIOS ADVOCATICIOS	1.500,00C	1.500,00C
ALUGUEL A PAGAR	968,22C	7.283,90C
NEWMEDT MEDICINA OCUPACIONAL	0,00	737,30C
SEGUROS	0,00	0,00
SEGUROS A PAGAR	3.507,88C	0,00
JUROS E MULTAS	130,16C	0,00
JUROS E MULTAS	130,16C	0,00
MULTAS A PAGAR	130,16C	0,00
PASSIVO NÃO-CIRCULANTE	67.084,14C	148.897,11C
PASSIVO EXIGÍVEL A LONGO PRAZO	67.084,14C	148.897,11C
EMPRÉSTIMOS E FINANCIAMENTOS	67.084,14C	148.897,11C
FINANCIAMENTOS	0,00	0,00
FINANCIAMENTO BANCO BRADESCO VEICULOS SA	265,52C	53.865,52C
FINANCIAMENTO BV FINANCEIRA SA	66.818,62C	95.031,59C
PATRIMÔNIO LÍQUIDO	772.975,67C	722.997,97C
CAPITAL SOCIAL	300.000,00C	300.000,00C
CAPITAL SUBSCRITO	300.000,00C	300.000,00C
CAPITAL SOCIAL	300.000,00C	300.000,00C
LUCROS OU PREJUÍZOS ACUMULADOS	472.975,67C	422.997,97C
LUCROS OU PREJUÍZOS ACUMULADOS	472.975,67C	422.997,97C

M

F

D

D

PAULO CEZAR TOSIN <Titular Pessoa Física - EIRELI
 CPF: 320.725.979-00

MARIO CEZAR MIRA
 Reg. no CRC - PR sob o No. 02482105
 CPF: 394.612.389-91 contador


BALANÇO PATRIMONIAL

Descrição	2019	2018
	31/12/2019	31/12/2018
LUCROS ACUMULADOS	472.975,67C	422.997,97C

RECONHECEMOS A EXATIDÃO DO PRESENTE BALANÇO PATRIMONIAL ENCERRADO EM 31/12/2019 TOTALIZANDO NO ATIVO E PASSIVO: R\$ 1.067.683,19 (um milhão e sessenta e sete mil seiscentos e oitenta e três reais e dezenove centavos)

PAULO CEZAR TOSIN <Titular Pessoa Física - EIRELI
CPF: 320.725.979-00

MARIO CEZAR MIRA
Reg. no CRC - PR sob o No. 02482105
CPF: 394.612.389-91 contador



M

M

PS 9


Q

COEFICIENTES DE ANÁLISES EM 31/12/2019

Coeficiente	Fórmula	Valor	Resultado
Índice de Liquidez Geral	Ativo Circulante + Realizável Longo Prazo	672.963,17 + 67.084,14	2,51 ✓
	Passivo Circulante + Passivo Não-Circulante	227.623,38 + 67.084,14	
Índice de Liquidez Corrente	Ativo Circulante	672.963,17	2,96 ✓
	Passivo Circulante	227.623,38	
Índice de Solvência Geral	Ativo	1.067.683,19	3,62 ✓
	Passivo Circulante + Passivo Não-Circulante	227.623,38 + 67.084,14	
Índice de Endividamento Geral	Passivo Circulante + Passivo Não-Circulante	227.623,38 + 67.084,14	0,28
	Passivo Total	1.067.683,19	

PAULO CEZAR TOSIN <Titular Pessoa Física - EIRELI>
CPF: 320.725.979-00

MARIO CEZAR MIRA
Reg. no CRC - PR sob o No. 02482105
CPF: 394.612.389-91 contador



M

BT

F


Q

TERMO DE ENCERRAMENTO

Conjunto de Folhas Soltas

Número: 13 Folha: 174

Contém este conjunto de folhas soltas 174 folhas numeradas do No. 1 ao 174 emitidas através de processamento eletrônico de dados, que serviu de Livro Diário da empresa abaixo descrita no período de 01/01/2019 a 31/12/2019.



Nome da Empresa: SOCIEDADE DA AGUA SERVIÇOS AMBIENTAIS E GEOTECNOLOGIAS EIRELI

Ramo: Serviços de cartografia, topografia e geodésia

Endereço: Avenida DES HUGO SIMAS , 1231

Complemento: LJ 02

Bairro: VISTA ALEGRE

Município: CURITIBA

Estado: PR

Inscrição no CNPJ: 80.821.440/0001-49

Inscrição Estadual.....:

Registro na junta.....: 41600756631 Data registro: 28/08/1994

Inscrição Municipal.....: 2057024

MARIO CEZAR MIRA 394.612.389-91 PR 02482105 CONTADOR

Handwritten signatures and initials on the right side of the page.

CURITIBA, 31/12/2019

PAULO CEZAR TOSIN<Titular Pessoa Física - EIRELI
CPF: 320.725.979-00

MARIO CEZAR MIRA
Reg. no CRC - PR sob o No. 02482105
CPF: 394.612.389-91 contador

Handwritten signature at the bottom right.



ASSINATURA ELETRÔNICA

Certificamos que o ato da empresa SOCIEDADE DA ÁGUA SERVIÇOS AMBIENTAIS E GEOTECNOLOGIAS EIRELI consta assinado digitalmente por:

IDENTIFICAÇÃO DO(S) ASSINANTE(S)	
CPF	Nome
32072597900	PAULO CEZAR TOSIN
39461238991	MARIO CEZAR MIRA

CERTIFICO A AUTENTICAÇÃO EM 24/06/2020 13:52:25 SOB N° 20203019601.
PROTOCOLO: 203019601 DE 17/06/2020 NIRE: 41600756631.
SOCIEDADE DA ÁGUA SERVIÇOS AMBIENTAIS E GEOTECNOLOGIAS EIRELI



RONALDO ANTONIO DO NASCIMENTO
RESPONSÁVEL PELA AUTENTICAÇÃO
CURITIBA, 24/06/2020

[Handwritten signatures and initials]



Ministério da Indústria e Comércio Exterior e Serviços
Secretaria Especial da Micro e Pequena Empresa
Departamento de Registro Empresarial e Integração



TERMO DE AUTENTICAÇÃO - LIVRO DIGITAL

Declaro exatos os Termos de Abertura e de Encerramento do Livro Digital com características abaixo, conferido e autenticado por RONALDO ANTONIO DO NASCIMENTO, sob a autenticidade nº 12002599503 em 24/06/2020, protocolo 203019601. Para validação de Autenticação dos Termos, deverá ser acessado o Portal de Serviços / verificação de documentos do Empreendedor (<http://www.empresafacil.pr.gov.br>) e informar o código de verificação.

Identificação de Empresa	
Nome Empresarial:	SOCIEDADE DA ÁGUA SERVIÇOS AMBIENTAIS E GEOTECNOLOGIAS EIRELI
Número de Registro:	41600756631
CNPJ:	80821440000149
Município:	Curitiba

Identificação de Livro Digital	
Tipo de Livro:	DIÁRIO
Número de Ordem:	13
Período de Escrituração:	01/01/2019 - 31/12/2019


Assinante(s)	Nome	CRC/OAB
32072597900	PAULO CEZAR TOSIN	
39461238991	MARIO CEZAR MIRA	PRPR02482105



CERTIFICO A AUTENTICAÇÃO EM 24/06/2020 13:52:29 SOB Nº 20203019601.
PROTOKOLO: 203019601 DE 17/06/2020. CÓDIGO DE VERIFICAÇÃO: 12002599503. NIRE: 41600756631.
SOCIEDADE DA ÁGUA SERVIÇOS AMBIENTAIS E GEOTECNOLOGIAS EIRELI

RONALDO ANTONIO DO NASCIMENTO
RESPONSÁVEL PELA AUTENTICAÇÃO
CURITIBA, 24/06/2020

A validade deste documento, se impresso, fica sujeito à comprovação de sua autenticidade nos respectivos portais, informando seus respectivos códigos de verificação.



ENVELOPE Nº 1 – HABILITAÇÃO

CONCORRÊNCIA Nº 01/2020 – RP Nº 10/2020
PROCESSO Nº 35/2020

7.6.4. Qualificação Técnica

A vertical handwritten mark or signature.

A vertical handwritten mark or signature.


A handwritten mark or signature.

A handwritten mark or signature.

A handwritten mark or signature.



CONSELHO REGIONAL DE ENGENHARIA
E AGRONOMIA DO PARANÁ



Certidão de Registro de Pessoa Jurídica e Negativa de Débitos

O Conselho Regional de Engenharia e Agronomia do Paraná-CREA-PR, certifica que a empresa encontra-se regularmente registrada nos termos da Lei Federal nº 5.194, de 24 de dezembro de 1966, estando habilitada a exercer suas atividades no Estado do Paraná, circunscrita à(s) atribuição(ões) de seu(s) responsável(eis) técnico(s).

Certidão nº: 32559/2020

Validade: 08/09/2020

Razão Social: SOCIEDADE DA ÁGUA SERVICOS AMBIENTAIS E GEOTECNOLOGIAS EIRELI

CNPJ: 80821440000149

Num. Registro: 49642

Registrada desde : 22/04/2010

Capital Social: R\$ 300.000,00

Endereço: AVENIDA DESEMBARGADOR HUGO SIMAS, 1231 SALA 2 BOM RETIRO

Município/Estado: CURITIBA-PR

CEP: 80520250

Objetivo Social:

Serviços de consultoria, fiscalização, supervisão e de assessoramento técnico de projetos e estudos socioambientais; projetos de engenharia de saneamento, de recursos hídricos e de planificação urbana; estudos de qualidade da água; serviços topográficos em geral incluindo batimetrias, Geodésia, cartografia digital, sensoriamento remoto e geoprocessamento; cadastro imobiliário e multifinalitário, regularização fundiária rural e urbana, geoprocessamento e desapropriações; perícias e avaliações de imóveis urbanos e rurais; licenciamento e auditoria ambiental, estudos ambientais em geral incluindo EIA/RIMAS. RAP, RAS, PCA, PRAD. preparação e execução de audiências públicas e reuniões técnicas: estudos para a criação, implantação e gestão de unidades de conservação ambiental em geral; monitoramento de fauna, flora e de indicadores sócios econômicos e inventários florestais; planejamento e execução de ações de marketing sócio ambiental.

Restrição de Atividade : Restrição impeditiva para as atividades de Engenharias Elétrica, de Minas e Mecânica, haja vista a falta de responsáveis técnicos nestas áreas. O profissional técnico em agrimensura poderá desempenhar as seguintes responsabilidades técnicas no âmbito da Cartografia e Agrimensura: levantamentos topográficos planialtimétricos, levantamentos batimétricos, levantamentos geodésicos, fiscalização das equipes de trabalhos em campo, locação, levantamentos cadastrais de rodovias, levantamentos cadastrais de faixas de domínio de oleodutos, gasodutos e linhas de transmissão, levantamento e locação de obras de arte corrente, levantamento e locação de obras de arte especiais, execução de obras diversas de levantamento e locação, medições em áreas rurais e urbanas, estudos técnicos no âmbito da cartografia e agrimensura, execução de desenhos técnico de cartografia e agrimensura, elaboração de relatórios técnicos, memoriais descritivos, plantas topográficas, execução e fiscalização de nivelamentos geométricos, execução e fiscalização de nivelamentos trigonométricos, determinações de cotas e altitudes, determinações de meridiano, elaboração de plantas relacionadas a agrimensura, execuções, fiscalização, conduções de projetos diversos no âmbito da agrimensura e seus serviços afins e correlatos. O profissional técnico em agrimensura está impedido de executar as seguintes atividades: projeto de loteamentos, elaboração de mapas temáticos, elaboração de mapas de uso e ocupação do solo, projeto de parcelamentos de solo, desenvolvimento de plantas genéricas de valores.

Encontra-se quite com a anuidade relativa ao exercício de 2020.

Não possui débito(s) referente a processo(s) de fiscalização e/ou dívida ativa até a presente data.

Responsável(eis) Técnico(s):

1 - CLAUDIO LUIZ GEROMEL BARRETTO

Carteira: PR-6830/D Data de Expedição: 11/04/1978
 Desde: 13/07/2010 Carga Horária: 2: H/D
 Título: ENGENHEIRO QUIMICO Situação: Regular
 Resolução do Confea N.º 218/1973 - Art. 17º do CONFEA



2 - PAULO CEZAR TOSIN

Carteira: PR-11534/D Data de Expedição: 19/04/1982
 Desde: 22/04/2010 Carga Horária: 4: H/D
 Título: GEOGRAFO Situação: Regular
 Decisão Plenária Confea PL-129 /1984 (Topografia)

Título: GEOGRAFO Situação: Regular

Decreto Federal N.º 85.138/1980 - Art. 3º

Observações: Possui atribuição para serviços de TOPOGRAFIA, conforme o disposto na PL nº CR 0129/84 do CONFEA

3 - MATEUS DE AZEVEDO BARÃO

Carteira: PR-70032/D Data de Expedição: 11/02/2003
 Desde: 17/02/2014 Carga Horária: 4: H/D
 Título: ENGENHEIRO CIVIL Situação: Regular
 Lei Federal N.º 5.194/1966 - Art. 7º

Observações: Possui competência profissional para as atividades do art. 7º da Lei Federal N.º 5.194/1966 nos campos de atuação do art. 28 do Decreto Federal N.º 23.569/1933 e do art. 7º da Resolução do Confea N.º 218/1973.

Título: ENGENHEIRO CIVIL Situação: Regular

Decreto Federal N.º 23.569/1933 - Art. 28º

Título: ENGENHEIRO CIVIL Situação: Regular

Resolução do Confea N.º 218/1973 - Art. 7º do CONFEA

4 - FABIO GUILHERME DA SILVA MOREIRA

Carteira: PR-90534/D Data de Expedição: 03/04/2007
 Desde: 17/02/2014 Carga Horária: 8: H/D Até: 11/12/2017
 Desde: 02/02/2018 Carga Horária: 8: H/D
 Título: GEOGRAFO Situação: Regular
 Decisão Plenária Confea PL-2.087/2004 (Lei 10.267/2001)

Título: GEOGRAFO Situação: Regular

Lei Federal N.º 6.664/1979 - Art. 3º

Observações: curso frequentado atende ao disposto na PL 2087/2004 do CONFEA

Título: GEOGRAFO Situação: Regular

Decisão Plenária Confea PL-129 /1984 (Topografia)

Título: GEOGRAFO Situação: Regular

Decreto Federal N.º 85.138/1980 - Art. 3º

Anotações:

Georreferenciamento de Imóveis Rurais. Possui atribuições para realizar serviços topográficos.

Para fins de: LICITAÇÕES

Certificamos que caso ocorra(m) alteração(ões) nos elementos contidos neste documento, esta Certidão perderá sua validade para todos os efeitos.

A autenticidade desta certidão poderá ser confirmada na página do CREA-PR (<http://www.crea-pr.org.br>), através do protocolo n.º 78446/2020, ressaltando a impossibilidade de execução de quaisquer serviços ou obras sem a participação efetiva de seu(s) responsável(eis) técnico(s).

Emitida via Internet em 12/03/2020 10:23:07

Dispensa-se a assinatura neste documento, conforme Instrução de Serviço Nº 002/2014.
A falsificação deste documento constitui-se em crime previsto no Código Penal Brasileiro, sujeitando o autor à respectiva ação penal.



[Handwritten marks]

[Handwritten mark]



CONSELHO REGIONAL DE ENGENHARIA
E AGRONOMIA DO PARANÁ

Certidão de Registro de Pessoa Física e Negativa de Débitos

O Conselho Regional de Engenharia e Agronomia do Paraná-CREA-PR, certifica que o(a) profissional abaixo encontra-se regularmente registrado(a) nos termos da Lei Federal nº 5.194/66 possibilitando-o(a) a exercer sua profissão no Estado do Paraná, circunscrita à(s) atribuição(ões) constantes de seu registro.

Certidão nº: **15281/2020**

Validade: **03/08/2020**

Nome Civil: **PAULO CEZAR TOSIN**

Carteira - CREA-PR Nº :PR-11534/D

Registro Nacional : 1706105126

Registrado(a) desde : 19/04/1982

Filiação : FLORISVALDO RUFINO TOSIN

LYLY TOSIN

Data de Nascimento : 26/04/1957

Carteira de Identidade : 7821255

Naturalidade : CURITIBA/PR

CPF : 32072597900

Título: **GEOGRAFO**

SETOR DE TECNOLOGIA-UNIVERSIDADE FEDERAL DO PARANA

Data da Colação de Grau : 19/01/1981

Diplomação : 19/01/1981

Situação : Regular

Atribuições profissionais:

Decisão Plenária Confea PL-129 /1984 (Topografia) de 31/05/1984

Decreto Federal N.º 85.138/1980 - Art. 3º de 15/09/1980

Observações: Possui atribuição para serviços de TOPOGRAFIA, conforme o disposto na PL nº CR 0129/84 do CONFEA

Responsabilidade Técnica/Quadro Técnico:

49642 - SOCIEDADE DA ÁGUA SERVICOS AMBIENTAIS E GEOTECNOLOGIAS EIRELI

Desde: 22/04/2010 Carga Horária: 4 Horas Unidade: HORA/DIA

69309 - CONSÓRCIO ALLES KLAR

Desde: 10/06/2019 Carga Horária: 4 Horas Unidade: HORA/DIA

Encontra-se quite com a anuidade relativa ao exercício de 2020.


Não possui débito(s) referente a processo(s) de fiscalização e/ou dívida ativa até a presente data.

Para fins de: **LICITAÇÕES**

A autenticidade desta certidão poderá ser confirmada na página do CREA-PR (<http://www.crea-pr.org.br>), através do protocolo n.º 38252/2020.

Emitida via Internet em 05/02/2020 11:26:08

Dispensa-se a assinatura neste documento, conforme Instrução de Serviço Nº 002/2014.
A falsificação deste documento constitui-se em crime previsto no Código Penal Brasileiro, sujeitando o autor à respectiva ação penal.



N
f



**TRANSFORMAÇÃO DE SOCIEDADE LIMITADA PARA EMPRESA INDIVIDUAL
DE RESPONSABILIDADE LIMITADA
SOCIEDADE DA AGUA SERVIÇOS AMBIENTAIS E GEOTECNOLOGIAS LTDA ME
07º ALTERAÇÃO E CONSOLIDAÇÃO DO CONTRATO SOCIAL
CNPJ Nº 80.821.440/0001-49
NIRE 41202072979**

PAULO CEZAR TOSIN, brasileiro, maior, casado perante o regime de comunhão universal de bens, bacharel em geografia, residente e domiciliado a AV Justo Manfron, 920 casa 17B – Lamenha Pequena – Almirante Tamandaré – CEP 83.508-185, portador da cédula de identidade civil RG 782.125-5 expedida pelo Instituto de Identificação do Paraná e CPF nº 320.725.979-00 e carteira do conselho regional de engenharia, arquitetura e agronomia nº 11.534-D Reg. Nº 24.631 de 19/04/1982, Único sócio componente da sociedade empresarial limitada que gira sob a denominação social de **SOCIEDADE DA AGUA SERVIÇOS AMBIENTAIS E GEOTECNOLOGIAS LTDA** sito a Rua Desembargador Hugo Simas, 1231, Loja 02, Bom Retiro, Curitiba, Paraná, CEP nº 80520-250, devidamente inscrita ao CNPJ sob nº 80.821.440/0001-49, arquivada na Junta Comercial do Paraná sob o nº 41202072979 em 01/09/1988 que e regida pelas clausulas e condições seguintes:

Clausula Primeira: Fica transformada esta Sociedade em Empresa Individual de Responsabilidade Limitada-EIRELI, sob a denominação social de **SOCIEDADE DA AGUA SERVIÇOS AMBIENTAIS E GEOTECNOLOGIAS EIRELI**, com sub-rogação de todas as direitas Obrigações pertinentes.

À vista da modificação ora ajustada, consolida-se o ato constitutivo de Empresa Individual de Responsabilidade Limitada, com a seguinte redação:

**ATO CONSTITUTIVO DE TRANSFORMAÇÃO EM EMPRESA INDIVIDUAL DE
RESPONSABILIDADE LIMITADA
SOCIEDADE DA AGUA SERVIÇOS AMBIENTAIS E GEOTECNOLOGIAS EIRELI
CONSOLIDAÇÃO DO CONTRATO SOCIAL
CNPJ Nº 80.821.440/0001-49
NIRE 41202072979**

PAULO CEZAR TOSIN, brasileiro, maior, casado perante o regime de comunhão universal de bens, bacharel em geografia, residente e domiciliado a AV Justo Manfron, 920 casa 17B – Lamenha Pequena – Almirante Tamandaré – CEP 83.508-185,



CERTIFICO O REGISTRO EM 28/08/2018 15:04 SOB Nº 41600756631.
PROTOCOLO: 184848644 DE 23/08/2018. CÓDIGO DE VERIFICAÇÃO:
11803578364. NIRE: 41600756631.
SOCIEDADE DA ÁGUA SERVIÇOS AMBIENTAIS E GEOTECNOLOGIAS EIRELI

Libertad Bogus
SECRETÁRIA-GERAL
CURITIBA, 28/08/2018
www.empresafacil.pr.gov.br

**TRANSFORMAÇÃO DE SOCIEDADE LIMITADA PARA EMPRESA INDIVIDUAL
DE RESPONSABILIDADE LIMITADA
SOCIEDADE DA ÁGUA SERVIÇOS AMBIENTAIS E GEOTECNOLOGIAS LTDA ME
07ª ALTERAÇÃO E CONSOLIDAÇÃO DO CONTRATO SOCIAL
CNPJ Nº 80.821.440/0001-49
NIRE 41202072979**

portador da cédula de identidade civil RG 782.125-5 expedida pelo Instituto de Identificação do Paraná e CPF nº 320.725.979-00 e carteira do conselho regional de engenharia, arquitetura e agronomia nº 11.534-D Reg. Nº 24.631 de 19/04/1982, Único sócio componente da sociedade empresarial limitada que gira sob a denominação social de **SOCIEDADE DA ÁGUA SERVIÇOS AMBIENTAIS E GEOTECNOLOGIAS EIRELI** sito a Rua Desembargador Hugo Simas, 1231, Loja 02, Bom Retiro, Curitiba, Paraná, CEP nº 80520-250, devidamente inscrita ao CNPJ sob nº 80.821.440/0001-49, arquivada na Junta Comercial do Paraná sob o nº 41202072979 em 01/09/1988 que é regida pelas cláusulas e condições seguintes:

Cláusula Primeira: A sociedade gira sob o nome empresarial de **SOCIEDADE DA ÁGUA SERVIÇOS AMBIENTAIS E GEOTECNOLOGIAS EIRELI**.

Cláusula Segunda: A sociedade tem a sua sede na Rua Desembargador Hugo Simas, 1231, Loja 02, Bom Retiro, Curitiba, Paraná, CEP nº 80520-250.

Cláusula Terceira: O objeto social é Serviços de consultoria, fiscalização, supervisão e de assessoramento técnico de projetos e estudos socioambientais; projetos de engenharia de saneamento, de recursos hídricos e de planificação urbana; estudos de qualidade da água; serviços topográficos em geral incluindo batimetrias, Geodésia, cartografia digital, sensoriamento remoto e geoprocessamento; cadastro imobiliário e multifinalitário, regularização fundiária rural e urbana, geoprocessamento e desapropriações; perícias e avaliações de imóveis urbanos e rurais; licenciamento e auditoria ambiental, estudos ambientais em geral incluindo EIA/ RIMAS, RAP, RAS, PCA, PRAD, preparação e execução de audiências públicas e reuniões técnicas; estudos para a criação, implantação e gestão de unidades de conservação ambiental em geral; monitoramento de fauna, flora e de indicadores sócios econômicos e inventários florestais; planejamento e execução de ações de marketing sócio ambiental.

Cláusula Quarta: O capital social é de R\$ 300.000,00 (trezentos mil Reais) dividido em 300.000 quotas de valor nominal R\$ 1,00 (Um real), cada uma integralizadas mbede corrente do País, assim subscritas pelos sócios:



CERTIFICO O REGISTRO EM 28/08/2018 15:04 SOB Nº 41600756631.
PROTOCOLO: 184848644 DE 23/08/2018. CÓDIGO DE VERIFICAÇÃO:
11803578364. NIRE: 41600756631.
SOCIEDADE DA ÁGUA SERVIÇOS AMBIENTAIS E GEOTECNOLOGIAS EIRELI

Libertad Bogus
SECRETÁRIA-GERAL
CURITIBA, 28/08/2018
www.empresafacil.pr.gov.br

**TRANSFORMAÇÃO DE SOCIEDADE LIMITADA PARA EMPRESA INDIVIDUAL
DE RESPONSABILIDADE LIMITADA
SOCIEDADE DA ÁGUA SERVIÇOS AMBIENTAIS E GEOTECNOLOGIAS LTDA ME
07º ALTERAÇÃO E CONSOLIDAÇÃO DO CONTRATO SOCIAL
CNPJ Nº 80.821.440/0001-49
NIRE 41202072979**

Sócio	%	R\$
PAULO CEZAR TOSIN	100,00	R\$ 300.000,00
TOTAL	100,00	R\$ 300.000,00

Clausula Quinta: A sociedade iniciou suas atividades em 01/09/1988 e seu prazo de duração é indeterminado.

Clausula Sexta: As quotas são indivisíveis e não poderão ser cedidas ou transferidas a terceiros sem o consentimento do outro sócio, a quem fica assegurado, em igualdade de condições e preço direito de preferência para a sua aquisição se postas à venda, formalizando, se realizada a cessão delas, a alteração contratual pertinente.

Clausula Sétima: A responsabilidade do sócio é restrita ao valor de suas quotas, mas responde solidariamente pela integralização do capital social.

Clausula Oitava: A administração da sociedade cabe ao sócio **PAULO CEZAR TOSIN** com os poderes e atribuições de administrador autorizado o uso do nome empresarial individualmente, vedado, no entanto, em atividades estranhas ao interesse social ou assumir obrigações seja em favor de qualquer quotista ou de terceiros, bem como onerar ou alienar bens imóveis da sociedade, sem autorização do outro sócio.

Clausula Nona: Ao término de cada exercício social, em 31 de dezembro, o administrador prestará contas justificadas de sua administração, procedendo à elaboração do inventário, do balanço patrimonial e do balanço de resultado econômico, cabendo aos sócios, na proporção de suas quotas, os lucros ou perdas apurados.

Clausula Décima: Nos quatro meses seguintes ao término do exercício social, os sócios deliberarão sobre as contas e designarão administrador(es) quando for o caso.

Clausula Décima - primeira: A sociedade poderá a qualquer tempo, abrir ou fechar filial ou outra dependência, mediante alteração contratual assinada por todos os sócios.



CERTIFICO O REGISTRO EM 28/08/2018 15:04 SOB Nº 41600756631.
PROTOCOLO: 184848644 DE 23/08/2018, CÓDIGO DE VERIFICAÇÃO:
11803578364. NIRE: 41600756631.
SOCIEDADE DA ÁGUA SERVIÇOS AMBIENTAIS E GEOTECNOLOGIAS EIRELI

Libertad Bogus
SECRETÁRIA-GERAL
CURITIBA, 28/08/2018
www.empresafacil.pr.gov.br

**TRANSFORMAÇÃO DE SOCIEDADE LIMITADA PARA EMPRESA INDIVIDUAL
DE RESPONSABILIDADE LIMITADA
SOCIEDADE DA AGUA SERVIÇOS AMBIENTAIS E GEOTECNOLOGIAS LTDA ME
07ª ALTERAÇÃO E CONSOLIDAÇÃO DO CONTRATO SOCIAL
CNPJ Nº 80.821.440/0001-49
NIRE 41202072979**

Clausula Décima - segunda: O sócio poderá, de comum acordo, fixar uma retirada mensal, a título de "pró labore", observadas as disposições regulamentares pertinentes.

Clausula Décima - terceira: Falecendo ou interdito qualquer sócio, a sociedade continuará suas atividades com os herdeiros, sucessores e o incapaz. Não sendo possível ou inexistindo interesse destes ou do(s) sócio(s) remanescente(s), o valor de seus haveres será apurado e liquidado com base na situação patrimonial da sociedade, à data da resolução, verificada em balanço especialmente levantado.

Parágrafo único - O mesmo procedimento será adotados em outros casos em que a sociedade se resolva em relação a seu sócio.

Clausula Décima - quarta: O Administrador declara, sob as penas da lei, de que não está impedido de exercer a administração da sociedade, por lei especial, ou em virtude de condenação criminal, ou por se encontrar(em) sob os efeitos dela, a pena que vede, ainda que temporariamente, o acesso a cargos públicos; ou por crime falimentar, de prevaricação, peita ou suborno, concussão, peculato, ou contra a economia popular, contra o sistema financeiro nacional, contra normas de defesa da concorrência, contra as relações de consumo, fé pública, ou a propriedade.

Clausula Décima Quinta: MICROEMPRESA:

A sociedade representada por todos os sócios, declara, para os fins do artigo 3.º da Lei Federal n.º 123/2006, que:

- a) se enquadra na situação de MICROEMPRESA;
- b) o valor da receita bruta anual não excede o limite fixado no inciso I do artigo 3.º da Lei Federal n.º 123/2006;
- c) não se enquadra em qualquer das hipóteses de exclusão relacionadas no artigo 3.º da mencionada Lei.

Clausula Sexta : Declara o titular da EIRELI, para os devidos fins e efeitos de direito, que o mesmo não participa de nenhuma outra pessoa jurídica dessa modalidade.

Clausula Décima Sétima : Fica eleito o foro de Curitiba - Paraná para o exercício e o cumprimento dos direitos e obrigações resultantes deste contrato."



CERTIFICO O REGISTRO EM 28/08/2018 15:04 SOB Nº 41600756631.
PROTOCOLO: 184848644 DE 23/08/2018. CÓDIGO DE VERIFICAÇÃO:
11803578364. NIRE: 41600756631.
SOCIEDADE DA ÁGUA SERVIÇOS AMBIENTAIS E GEOTECNOLOGIAS EIRELI

Libertad Bogus
SECRETÁRIA-GERAL
CURITIBA, 28/08/2018
www.empresafacil.pr.gov.br

Prefeitura de Itaipó/SC
Fls. 634
7
Rubrica *S*

**TRANSFORMAÇÃO DE SOCIEDADE LIMITADA PARA EMPRESA INDIVIDUAL
DE RESPONSABILIDADE LIMITADA
SOCIEDADE DA ÁGUA SERVIÇOS AMBIENTAIS E GEOTECNOLOGIAS LTDA ME
07ª ALTERAÇÃO E CONSOLIDAÇÃO DO CONTRATO SOCIAL
CNPJ Nº 80.821.440/0001-49
NIRE 41202072979**

E por estarem assim justos e contratados assinam a presente alteração em 01 (uma) via ,

Curitiba, 7 de Agosto de 2017.



[Handwritten signature]
PAULO CEZAR TOSIN

[Handwritten signature]

[Handwritten initials]



CERTIFICO O REGISTRO EM 28/08/2018 15:04 SOB Nº 41600756631.
PROTOCOLO: 184848644 DE 23/08/2018. CÓDIGO DE VERIFICAÇÃO:
11803578364. NIRE: 41600756631.
SOCIEDADE DA ÁGUA SERVIÇOS AMBIENTAIS E GEOTECNOLOGIAS EIRELI

Libertad Bogus
SECRETÁRIA-GERAL
CURITIBA, 28/08/2018
www.empresafacil.pr.gov.br


[Handwritten mark]

Prefeitura de Itaipua SC
Fls. 635
T
Rubrica

SELO: w7DHy.F55e6.kNaBP-J27QY.QANTI
Valide esse selo em <http://funerpar.com.br>

Reconheço por autenticidade a assinatura de PAULO CEZAR TOGIN
(392522), Dou Fe. F8HJGGU.0583210.
Curitiba-PR, de 28/08/2018, às 14:42:00h.

Em Testemunho
T Mely Caroline (Luciano) de Moraes
Francis de Silva Antunes (Denise Lilian Witt)



CERTIFICO O REGISTRO EM 28/08/2018 15:04 SOB Nº 41600756631.
PROTOCOLO: 184848644 DE 23/08/2018. CÓDIGO DE VERIFICAÇÃO:
11803578364. NIRE: 41600756631.
SOCIEDADE DA ÁGUA SERVIÇOS AMBIENTAIS E GEOTECNOLOGIAS EIRELI

Libertad Bogus
SECRETÁRIA-GERAL
CURITIBA, 28/08/2018
www.empresafacil.pr.gov.br

[Handwritten marks and signatures]



Certidão de Acervo Técnico - CAT
Resolução nº 1.025, de 30 de outubro de 2009

CREA-PR

Certidão de Acervo Técnico com Atestado em 2 folhas

Fls. 6/36

6557/2019

Rubrica

Conselho Regional de Engenharia e Agronomia do Paraná

Atividade concluída

CERTIFICAMOS, em cumprimento ao disposto na Resolução nº 1.025, de 30 de outubro de 2009, do Confea, que consta dos assentamentos deste Conselho Regional de Engenharia e Agronomia do Paraná - Crea-PR, o Acervo Técnico do profissional PAULO CEZAR TOSIN referente à(s) Anotação(ões) de Responsabilidade Técnica - ART abaixo discriminada(s):

Profissional: PAULO CEZAR TOSIN
Registro: PR-11534/D
Título profissional: GEOGRAFO

RNP: 1706105126

Número da ART: 1720195005477 Situação da ART: BAIXA POR CONCLUSÃO DE OBRA/SERVIÇO
Tipo de ART: ART de Obra ou Serviço Registrada em: 14/10/2019 Baixada em: 29/10/2019 Forma de registro: Substituição
Participação técnica: Individual

Empresa contratada: SOCIEDADE DA ÁGUA SERVICOS AMBIENTAIS E GEOTECNOLOGIAS EIRELI

Contratante: PREFEITURA MUNICIPAL DE SÃO JOSÉ DOS PINHAIS CNPJ: 76.105.543/0001-35

Rua: R PASSOS DE OLIVEIRA Nº: 1101

Complemento: Bairro: CENTRO

Cidade: SAO JOSE DOS PINHAIS UF: PR CEP: 83030-720

Contrato: REG PRECOS 528/2018 SERMA celebrado em 01/11/2018 Vinculado a ART: 20185907850

Valor do contrato: R\$ 189.164,06 Tipo de contratante: Pessoa Jurídica (Direito Privado) brasileira

Ação Institucional:

Endereço da obra/serviço: R PASSOS DE OLIVEIRA Nº: 1101

Bairro: CENTRO

Cidade: SAO JOSE DOS PINHAIS

UF: PR

CEP: 83030-720

Data de início: 01/11/2018 Conclusão efetiva: 18/09/2019 Coordenadas Geográficas:

Finalidade: Outro

Proprietário: PREFEITURA MUNICIPAL DE SÃO JOSÉ DOS PINHAIS

CNPJ: 76.105.543/0001-35

Atividade Técnica: 1- Condução de serviço técnico Execução de serviço técnico de levantamento topográfico planialtimétrico, 51 UNID

Observações da certidão:

O ATESTADO ESTÁ REGISTRADO APENAS PARA ATIVIDADES TÉCNICAS CONSTANTES DA ART, DESENVOLVIDAS DE ACORDO COM AS ATRIBUIÇÕES DO PROFISSIONAL NA ÁREA DA GEOGRAFIA.

CERTIFICAMOS, finalmente, que se encontra vinculado à presente Certidão de Acervo Técnico - CAT o atestado contendo 2 folha(s), expedido pelo contratante da obra/serviço, a quem cabe a responsabilidade pela veracidade e exatidão das informações nele constantes.

Certidão de Acervo Técnico nº 6557/2019

08/11/2019 16:29

A CAT à qual o atestado está vinculado é o documento que comprova o registro do atestado no Crea.

A CAT perderá a validade no caso de modificação dos dados técnicos qualitativos ou quantitativos nela contidos em razão de substituição ou anulação de ART.

A CAT à qual o atestado está vinculado constituirá prova da capacidade técnico-profissional da pessoa jurídica somente se o responsável técnico indicado estiver ou venha a ser integrado ao seu quadro técnico por meio de declaração entregue no momento da habilitação ou da entrega das propostas.

A autenticidade e a validade desta certidão deve ser confirmada no site do Crea-PR, no endereço <https://www.crea-pr.org.br>, informando o número do protocolo: 381997/2019.

A CAT é válida em todo território nacional.

A falsificação deste documento constitui crime previsto no Código Penal Brasileiro, sujeitando o autor à respectiva ação penal.

A autenticidade e a validade desta certidão deve ser confirmada no site do Crea-PR <https://www.crea-pr.org.br> / Consultas Públicas, informando o número do protocolo: 381997/2019.

CAT nº 6557/2019 de 04/11/2019, página 1 de 3



[Handwritten signatures and marks]



PREFEITURA MUNICIPAL DE SÃO JOSÉ DOS PINHAIS

SECRETARIA MUNICIPAL DE URBANISMO
urbanismo@sjp.pr.gov.br - fone: 3381-6912/ 6913

Prefeitura de São José dos Pinhais
Fls. 637
Rubrica

ATESTADO DE CONCLUSÃO DE SERVIÇO

Em atenção ao documento protocolado nesta Prefeitura sob o nº 201910173213552795 de conformidade com o parecer do Departamento de Planejamento Territorial e Urbano, atestamos para os devidos fins que a empresa contratada **SOCIEDADE DA ÁGUA SERVIÇOS AMBIENTAIS E GEOTECNOLOGIAS EIRELI**, GNPJ 80.821.440/0001-49, com sede na rua Desembargador Hugo Simas, 1231, sala 2, Bairro Bom Retiro, CEP: 80520-250 em Curitiba / PR, executou de maneira satisfatória e de acordo com as especificações e disposições acordadas, o serviço abaixo especificado:

CÓD.	DESCRIÇÃO	QUANTIA	UNIDADE
1.0	Demarcação de lotes e quadras do Município para fins de construções de obras públicas.	583	m
2.0	Levantamento planialtimétrico cadastral de áreas destinadas a projetos de edificações, compreendendo o detalhamento de divisas, áreas livres, edificações existentes, postes, guias, taludes, áreas verdes com detalhamento das principais árvores, cálculo, rumos, distâncias, áreas e apresentação de curvas de níveis de metro em metro.	171.787	m2
3.0	Taxa de instalação (ou taxa de mobilização) para levantamento planialtimétrico de áreas abaixo de 5.000 m ² (aplicado somente para o item 2.0).	10	unidade
4.0	Levantamento planimétrico cadastral de áreas destinadas a projetos de desapropriações e assemelhados com elaboração de planta de situação e memorial descritivo.	4.583	M2
5.0	Taxa de instalação (ou taxa de mobilização) para levantamento planimétrico de áreas abaixo de 100 m (aplicado somente para o item 4.0)	6	uni
6.0	Levantamento planimétrico cadastral de ruas e estradas destinadas a estudos de alargamento, compreendendo cadastramento geral entre alinhamentos prediais e construções existentes numa faixa de 15,00 metros além do alinhamento com indicação do número predial e separação comercial/industrial/residencial e número de pavimentos.	7.817	metros
7.0	Execução de alinhamentos prediais em imóveis urbanos.	1.706	metros
8.0	Levantamento planimétrico de lotes urbanos para fins de regularização identificando lote, ruas, quadras, áreas verdes e demais elementos que contemplem a situação implantada do loteamento.	47.581	M2
9.0	Implantação de marco geodésico.	3	uni

A autenticidade e a validade desta certidão deve ser confirmada no site do CREA-PR <https://www.crea-pr.org.br/> / Consultas Públicas, informando o número do Protocolo: 361987/2019.


CAT nº 6657/2019 de 04/11/2019, página 2 de 3





PREFEITURA MUNICIPAL DE SÃO JOSÉ DOS PINHAIS

SECRETARIA MUNICIPAL DE URBANISMO
urbanismo@sjp.pr.gov.br – fone: 3381-6912/ 6913



LOCAL: Município de São José dos Pinhais
ATA DE REGISTRO DE PREÇOS: 528/2018 – SERMALI
CONCORRÊNCIA PÚBLICA Nº 03/2018 – SERMALI
VALOR DOS SERVIÇOS: 189.164,06
PERÍODO DE EXECUÇÃO: 01/11/2018 À 18/09/2019

EQUIPE TÉCNICA:

NOME	FORMAÇÃO	REGISTRO	ATIVIDADE
Paulo Cezar Tosin	Geógrafo	CREA-PR 11.534-D	Responsável Técnico / Coordenação Técnica
Fabio Guilherme da Silva Moreira	Geógrafo	CREA-PR 90.534-D	Coordenação Técnica
José Augusto Ferreira Paredes	Técnico em Agrimensura	CREA-PR 8.828-TD	Topógrafo
Daniel Humberto Saavedra Alvarado	Engenheiro Cartográfico / Agrimensor	CREA-PR P-29287- D	Topógrafo
João Muniz de Macedo Júnior	Geógrafo	CREA-PR 86.304-D	Desenhista
Guilherme Amaral Silva	Eng. Cartográfico / Agrimensor	CREA-PR 134.880- D	Topógrafo

ART nº 1720195005477 – Paulo Cezar Tosin

São José dos Pinhais, 18 de outubro de 2019.


Adão Cetnarski Neto
Secretário Municipal de Urbanismo
Engenheiro Civil CREA 74524 D/PR

A autenticidade e a validade desta certidão deve ser confirmada no site do
Crea-PR <https://www.crea-pr.org.br/> Consultas Públicas, informando o número
do protocolo: 3811997/2019.

CAT nº 6557/2019 de 04/11/2019, página 3 de 3









Certidão de Acervo Técnico - CAT
Resolução nº 1.025, de 30 de outubro de 2009

CREA-PR

Certidão de Acervo Técnico com Atestado

6552/2019

Atividade concluída
Rubrica

Conselho Regional de Engenharia e Agronomia do Paraná

CERTIFICAMOS, em cumprimento ao disposto na Resolução nº 1.025, de 30 de outubro de 2009, do Confea, que consta dos assentamentos deste Conselho Regional de Engenharia e Agronomia do Paraná - Crea-PR, o Acervo Técnico do profissional PAULO CEZAR TOSIN referente à(s) Anotação(ões) de Responsabilidade Técnica - ART abaixo discriminada(s):

Profissional: PAULO CEZAR TOSIN
Registro: PR-11534/D
Título profissional: GEOGRAFO

RNP: 1706105126

Número da ART: 1720195006120 Situação da ART: BAIXA POR CONCLUSÃO DE OBRA/SERVIÇO
Tipo de ART: ART de Obra ou Serviço Registrada em: 14/10/2019 Baixada em: 29/10/2019 Forma de registro: Substituição
Participação técnica: Individual

Empresa contratada: SOCIEDADE DA ÁGUA SERVICOS AMBIENTAIS E GEOTECNOLOGIAS EIRELI

Contratante: PREFEITURA MUNICIPAL DE SÃO JOSÉ DOS PINHAIS CNPJ: 76.105.543/0001-35

Rua: R PASSOS DE OLIVEIRA Nº: 1101

Complemento: Bairro: CENTRO

Cidade: SAO JOSE DOS PINHAIS UF: PR CEP: 83030-720

Contrato: REG PRECOS 528/2018 SERMA celebrado em 01/11/2018 Vinculado a ART: 1720195004845

Valor do contrato: R\$ 4.341,59 Tipo de contratante: Pessoa Jurídica (Direito Privado) brasileira

Ação Institucional:

Endereço da obra/serviço: R PASSOS DE OLIVEIRA Nº: 1101

Bairro: CENTRO

Cidade: SAO JOSE DOS PINHAIS

UF: PR

CEP: 83030-720

Data de início: 01/11/2018 Conclusão efetiva: 18/09/2019 Coordenadas Geográficas:

Finalidade: Outro

Proprietário: PREFEITURA MUNICIPAL DE SÃO JOSÉ DOS PINHAIS

CNPJ: 76.105.543/0001-35

Atividade Técnica: 1- Condução de serviço técnico Execução de serviço técnico de levantamento topográfico planialtimétrico, 2 SERV

Observações:

LEVTO PLANIALTIMETRICO CADASTRAL PARA REGULARIZAÇÃO DE LOTES JARDIM LEOCÁDIA MATRICULAS 94.395 E 92.998

Observações da certidão:

O ATESTADO ESTÁ REGISTRADO APENAS PARA ATIVIDADES TÉCNICAS CONSTANTES DA ART, DESENVOLVIDAS DE ACORDO COM AS ATRIBUIÇÕES DO PROFISSIONAL NA ÁREA DA GEOGRAFIA.

CERTIFICAMOS, finalmente, que se encontra vinculado à presente Certidão de Acervo Técnico - CAT o atestado contendo 2 folha(s), expedido pelo contratante da obra/serviço, a quem cabe a responsabilidade pela veracidade e exatidão das informações nele constantes.

Certidão de Acervo Técnico nº 6552/2019

08/11/2019 15:52

A CAT à qual o atestado está vinculado é o documento que comprova o registro do atestado no Crea.

A CAT perderá a validade no caso de modificação dos dados técnicos qualitativos ou quantitativos nela contidos em razão de substituição ou anulação de ART.

A CAT à qual o atestado está vinculado constituirá prova da capacidade técnico-profissional da pessoa jurídica somente se o responsável técnico indicado estiver ou venha a ser integrado ao seu quadro técnico por meio de declaração entregue no momento da habilitação ou da entrega das propostas.

A autenticidade e a validade desta certidão deve ser confirmada no site do Crea-PR, no endereço <https://www.crea-pr.org.br>, informando o número do protocolo: 381942/2019.

A CAT é válida em todo território nacional.

A falsificação deste documento constitui crime previsto no Código Penal Brasileiro, sujeitando o autor à respectiva ação penal.

Conselho Regional de Engenharia e Agronomia do Paraná

0800 041 0067

www.crea-pr.org.br




CREA-PR
Conselho Regional de Engenharia e Agronomia do Paraná

A autenticidade e a validade desta certidão deve ser confirmada no site do Crea-PR <https://www.crea-pr.org.br/ConsultasPublicas>, informando o número do protocolo: 381942/2019.

CAT nº 6552/2019 de 04/11/2019, página 1 de 3





PREFEITURA MUNICIPAL DE SÃO JOSÉ DOS PINHAIS

SECRETARIA MUNICIPAL DE URBANISMO
urbanismo@sjp.pr.gov.br -- fone: 3381-6912/ 6913

Prefeitura de São José dos Pinhais/SC
Fls. 640
9
Rubrica

ATESTADO DE CONCLUSÃO DE SERVIÇO

Em atenção ao documento protocolado nesta Prefeitura sob o nº 201910173213552795 de conformidade com o parecer do Departamento de Planejamento Territorial e Urbano, atestamos para os devidos fins que a empresa contratada **SOCIEDADE DA ÁGUA SERVIÇOS AMBIENTAIS E GEOTECNOLOGIAS EIRELI**, CNPJ 80.821.440/0001-49, com sede na rua Desembargador Hugo Simas, 1231, sala 2, Bairro Bom Retiro CEP: 80520-250 em Curitiba / PR, executou de maneira satisfatória e de acordo com as especificações e disposições acordadas, o serviço abaixo especificado:

CÓD.	DESCRIÇÃO		QUANTIA	UNIDADE
1.0	Demarcação de lotes e quadras do Município para fins de construções de obras públicas.	689	689	m
2.0	Levantamento planialtimétrico cadastral de áreas destinadas a projetos de edificações, compreendendo o detalhamento de divisas, áreas livres, edificações existentes, postes, guias, taludes, áreas verdes com detalhamento das principais árvores, cálculo, rumos, distâncias, áreas e apresentação de curvas de níveis de metro em metro.	4684	4.684	m2
3.0	Taxa de instalação (ou taxa de mobilização) para levantamento planialtimétrico de áreas abaixo de 5.000 m ² (aplicado somente para o item 2.0).	1	1	unidade

LOCAL: Município de São José dos Pinhais

ATA DE REGISTRO DE PREÇOS: 528/2018 – SERMALI

CONCORRÊNCIA PÚBLICA Nº 03/2018 – SERMALI

VALOR DOS SERVIÇOS: 4.341,59

PERÍODO DE EXECUÇÃO: 01/11/2018 À 18/09/2019

[Handwritten signatures]

A autenticidade e a validade desta certidão deve ser confirmada no site do Crea-PR <https://www.crea-pr.org.br/> Consultas Públicas, informando o número do protocolo: 381942/2019.

CAT nº 6552/2019 de 04/11/2019, página 2 de 3



[Handwritten mark]

[Handwritten mark]



PREFEITURA MUNICIPAL DE SÃO JOSÉ DOS PINHAIS

SECRETARIA MUNICIPAL DE URBANISMO
urbanismo@sjp.pr.gov.br – fone: 3381-6912/ 6913

Prefeitura de Itapoaia/SC
Fls. 641
9
Rubrica

EQUIPE TÉCNICA:

NOME	FORMAÇÃO	REGISTRO	ATIVIDADE
Paulo Cezar Tosin	Geógrafo	CREA-PR 11.534-D	Responsável Técnico / Coordenação Técnica
Fabio Guilherme da Silva Moreira	Geógrafo	CREA-PR 90.534-D	Coordenação Técnica
José Augusto Ferreira Paredes	Técnico em Agrimensura	CREA-PR 8.828-TD	Topógrafo
Daniel Humberto Saavedra Alvarado	Engenheiro Cartográfico / Agrimensor	CREA-PR P-29287-D	Topógrafo
João Muniz de Macedo Júnior	Geógrafo	CREA-PR 86.304-D	Desenhista
Guilherme Amaral Silva	Eng. Cartográfico / Agrimensor	CREA-PR 134.880-D	Topógrafo

ART nº 1720195006120 – Paulo Cezar Tosin

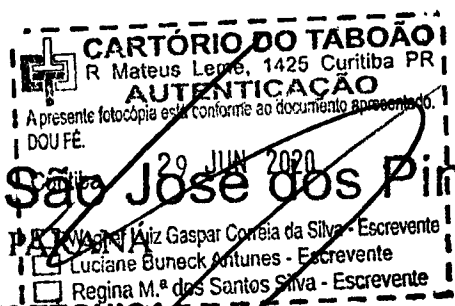
São José dos Pinhais, 18 de outubro de 2019.


Adão Cetnarski Neto
Secretário Municipal de Urbanismo
Engenheiro Civil CREA 74524 D/PR

A autenticidade e a validade desta certidão deve ser confirmada no site do
Crea-PR <https://www.crea-pr.org.br/> / Consultas Públicas, informando o número
do protocolo: 331942/2019.

CAT nº 6552/2019 de 04/11/2019, página 3 de 3





Prefeitura Municipal de São José dos Pinhais

ESTADO DO PARANÁ

ATESTADO DE CAPACIDADE TÉCNICA

A SECRETARIA MUNICIPAL URBANISMO DA PREFEITURA MUNICIPAL DE SÃO JOSÉ DOS PINHAIS, pessoa jurídica de direito público, com sede à Rua Passos de Oliveira 1.101, Centro de São José dos Pinhais inscrita no CNPJ sob nº 76.105.543/0001-35, atesta para fins de acervo junto ao CREA PR, que a empresa **SOCIEDADE DA ÁGUA SERVIÇOS AMBIENTAIS E ENGENHARIA LTDA – ME**, CNPJ 80.821.440.0001-49, com sede na Rua Desembargador Hugo Simas nº1231, Sala 2, Bairro Bom Retiro CEP: 80520-250 em Curitiba – PR, executou de maneira satisfatória e de acordo com as especificações e disposições acordadas, o serviço abaixo especificado:

Prefeitura de Itapósi/SC
Fls. 642
9
Rubrica

PLANILHA DE PREÇO			
CÓD.	DESCRIÇÃO	UNID.	QUANT.
1.0	Demarcação de letos e quadras do município para fins de construções de obras públicas.	M	2.377
2.0	Levantamento planialtimétrico cadastral de áreas destinadas a projetos de edificações, compreendendo o detalhamento de divisas, áreas livres, edificações existentes, postes, guias, taludes, áreas verdes com detalhamento das principais árvores, cálculo, rumos, distâncias, áreas e apresentação de curvas de níveis de metro em metro.	M ²	197.487,65
3.0	Taxa de instalação (ou taxa de mobilização) para levantamento planialtimétrico de áreas abaixo de 5.000 m ² (aplicado somente para o item 2.0).	Un	13
4.0	Levantamento planimétrico cadastral de áreas destinadas a projetos de desapropriações e assemelhados com elaboração de planta de situação e memorial descritivo.	M	92.697,81
5.0	Taxa de instalação (ou taxa de mobilização) para levantamento planimétrico de áreas abaixo de 100m (aplicado somente para o item 4.0).	Un	20
6.0	Levantamento planimétrico cadastral de ruas e estradas destinadas a estudos de alargamento, compreendendo cadastramento geral entre alinhamentos prediais e construções existentes numa faixa de 15,00 metros além do alinhamento com indicação do número predial e separação comercial/industrial/residencial e número de pavimentos.	M	2.850
7.0	Execução de alinhamentos prediais nos loteamento do município.	M	603,00
8.0	Levantamento planimétrico de letos urbanos para fins de regularização identificando lote, ruas, quadras, áreas verdes e demais elementos que contemplem a situação implantada do loteamento	M ²	256.263,38
9.0	Implantação de Marco Geodésico	Un	32

CREA-PR
SELO DE AUTENTICIDADE FOI APLICADO NA ÚLTIMA FOLHA



Prefeitura Municipal de São José dos Pinhais

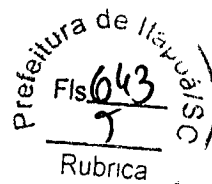
ESTADO DO PARANÁ

LOCAL: Município de São José dos Pinhais.

ATA DE REGISTRO DE PREÇO: 877/2015 – SERMALI

CONCORRÊNCIA PÚBLICA Nº 19/2015 –SERMALI

PROCESSO ADMINISTRATIVO Nº 447/2015-DECOL



VALOR DOS SERVIÇOS: R\$ 464.470,00

Período de execução: de 20.10.15 à 20.10.16

Equipe técnica

Nome	Formação	Registro	Atividade
Paulo Cezar Tosin	Geógrafo	CREA PR 11.534-D	Responsável Técnico / Coordenação Geral
Fabio Guilherme da Silva Moreira	Geógrafo	CREA PR 90.534/D	Coordenação Técnica
José Augusto Ferreira Paredes Jr.	Técnico em Agrimensura	CREA PR 8.828/TD	Topógrafo
Wildenerandradeschlottag	Eng. Cartográfico / Agrimensor	CREA PR148.489/D	Topógrafo
João Muniz de Macedo Júnior	Geógrafo	CREA PR 86.304/D	Desenhista
Guilherme Amaral Silva	Eng. Cartográfico / Agrimensor	CREA PR 134.880/D	Topógrafo

ART nº 20160155764 – Paulo Cezar Tosin


São José dos Pinhais, 15 de janeiro de 2018.


Nadia Cibele Besciak
Nadia Cibele Besciak

Diretora Geral

Secretaria Municipal de Urbanismo

CAU A73477-2





**CONSELHO REGIONAL DE ENGENHARIA E AGRONOMIA
DO PARANÁ**

Certidão de Acervo Técnico com Atestado

O Conselho Regional de Engenharia e Agronomia do Paraná - CREA-PR, certifica que o(a) profissional abaixo procedeu a(s) Anotação(ões) de Responsabilidade Técnica - ART(s) referente(s) ao(s) serviço(s)/obra(s) descrito(s) nesta Certidão, integrando desta forma sua experiência profissional, conforme o Artigo 47º da Resolução nº 1025/2009, do CONFEA.

Certifica que, conforme dispõe o Artigo 2º da Lei Federal n.º 6.496/77, a ART define para os efeitos legais os responsáveis técnicos pelo empreendimento de engenharia e agronomia.

Certifica que, cabe ao(a) profissional a responsabilidade quanto a realização e conclusão do(s) serviço(s), bem como seus quantitativos, sendo de responsabilidade deste Órgão apenas a verificação da(s) atividade(s) condizente(s) com o registro e a(s) atribuição(ões) profissional(is), em conformidade com a Lei Federal n.º 5.194/66, Resoluções do Conselho Federal de Engenharia e Agronomia - CONFEA e Instruções Normativas deste Conselho Regional de Engenharia e Agronomia.

Certifica que a capacidade técnico-profissional de uma pessoa jurídica é representada pelo conjunto dos acervos técnicos dos profissionais integrantes de seu quadro técnico e varia em função de alteração dos acervos técnicos dos profissionais integrantes de seu quadro técnico, conforme o Artigo 48º da Resolução 1025/2009 do CONFEA.

Certifica que, a critério do(a) profissional, esta Certidão de Acervo Técnico estará acompanhada do Atestado emitido pelo(a)(s) contratante(s) constante(s) da(s) ART(s) acervada(s), o qual será um complemento que conterá detalhamentos quanto ao(s) serviço(s)/obra(s), abrangentes aos dados desta Certidão, e que atenderá a exigência prevista no Artigo 30, § 1º, inciso I, da Lei Federal n.º 8.666/93.

Certifica que ficam cientes o(a) profissional detentor e a quem interessar possa, recebedores desta, que as informações constantes no Atestado, em desacordo com a presente Certidão de Acervo Técnico, não é(são) de responsabilidade do Crea-PR, e sim de seu(s) emitente(s), restringindo-se à presente Certidão às atividades registradas na(s) ART(s) acervada(s), conforme disposto na Lei Federal n.º 6.496/77.

Certificamos, finalmente, que quaisquer eventuais informações divergentes apresentadas em Atestado não se vinculam à presente Certidão, sendo o conteúdo daquele de responsabilidade do(s) seu(s) emitente(s).

GEOGRAFO

PAULO CEZAR TOSIN

Carteira Profissional: PR-11534/D

Acervo Técnico Nº.: **1356/2018**

Selos de autenticidade: **A 055430**

RNP Nº: 1706105126

Protocolo Nº.: **2018/00099732**



CONSELHO REGIONAL DE ENGENHARIA E AGRONOMIA
DO PARANÁ

Certidão de Acervo Técnico

PAULO CEZAR TOSIN

Carteira Profissional: PR-11534/D

Acervo Técnico Nº.: 1356/2018

Selos de autenticidade: A 055430


RNP Nº.: 1706105126

Protocolo Nº.: 2018/00099732

ART Nº.....: 20160155764 0..... Registrada: 13/01/2016.....
 Empresa Executora....: SOCIEDADE DA ÁGUA SERVICOS AMBIENTAIS E ENGENHARIA
 LTDA - ME.....
 Contratante(s).....: PREFEITURA MUNICIPAL DE SÃO JOSÉ DOS PINHAIS -
 CNPJ/CPF: 76.105.543/0001-35.....
 Tipo de Contrato....: PRESTAÇÃO DE SERVIÇOS.....
 Atividade Técnica....: CONDUÇÃO DE TRABALHO TÉCNICO.....
 Área de Competência.: TRABALHOS TOPOGRÁFICOS.....
 Tipo de Obra/Serviço.: LEVANTAMENTOS TOPOGRÁFICOS.....
 Serviço Contratado..: OUTROS.....
 Dimensão.....: 1,00 UNID..... Área Existente: 0,00 UNID.....
 Área Ampliada.....: 0,00 UNID..... Área de Reforma: 0,00 UNID.....
 Dados Complementares: 0,00.....
 Local da Obra.....: R PASSOS DE OLIVEIRA, 1101 CENTRO.....
 Município/Estado....: SAO JOSE DOS PINHAIS/PR.....
 Data de Início.....: 20/10/2015..... Data de Conclusão: 20/10/2016.....
 Docto de Conclusão..: DECLARAÇÃO PROFISSIONAL.....
 Descr. Compl. Serv.: COORDENAÇÃO E EXECUÇÃO DE SERVIÇOS DE TOPOGRAFIA EM
DIVERSAS LOCALIDADES DO MUNICÍPIO SÃO JOSÉ DOS
PINHAIS, COMPREENDENDO: DEMARCAÇÃO DE LOTES E
QUADRAS; LEVANTAMENTO PLANIALTIMÉTRICO CADASTRAL DE
ÁREAS URBANAS E RURAIS, LEVANTAMENTO PLANIMÉTRICO
CADASTRAL DE ÁREAS URBANAS E RURAIS; LEVANTAMENTO
PLANIALTIMÉTRICO CADASTRAL DE RUAS E ESTRADAS,
LEVANTAMENTO PLANIMÉTRICO CADASTRAL DE RUAS E
ESTRADAS, EXECUÇÃO DE ALINHAMENTOS PREDIAIS, BEM COMO
IMPLANTAÇÃO DE NOVOS MARCOS GEODÉSICOS PARA MELHORAR
A REDE DE REFERÊNCIA DA PREFEITURA MUNICIPAL DE SÃO
JOSÉ DOS PINHAIS. CONFORME CONCORRÊNCIA PÚBLICA Nº
19/2015 - SERMALI ATA DE REGISTRO DE PREÇO Nº
877/2015 - SERMALI PROCESSO ADMINISTRATIVO Nº
447/2015-DECOL DESCRIÇÃO E QUANTIDADES ESTIMADAS
 DESCRITAS NO VERSO. DESCRIÇÃO E QUANTIDADES
 ESTIMADAS: DEMARCAÇÃO DE LOTES E QUADRAS DO
 MUNICÍPIO PARA FINS DE CONSTRUÇÕES DE OBRAS PÚBLICAS,
 QUANTIDADE ESTIMADA 2.377 METROS QUADRADOS;
 LEVANTAMENTO PLANIALTIMÉTRICO CADASTRAL DE ÁREAS
 DESTINADAS A PROJETOS DE EDIFICAÇÕES, COMPREENDENDO O
 DETALHAMENTO DE DIVISAS, ÁREAS LIVRES, EDIFICAÇÕES
 EXISTENTES, POSTES, GUIAS, TALUDES, ÁREAS
 VERDES COM DETALHAMENTO DAS PRINCIPAIS ÁRVORES,
 CÁLCULO, RUMOS, DISTÂNCIAS, ÁREAS E APRESENTAÇÃO DE
 CURVAS DE NÍVEIS DE METRO EM METRO. 197.487,65 METROS
 QUADRADOS; LEVANTAMENTO PLANIMÉTRICO CADASTRAL
 DE ÁREAS DESTINADAS A PROJETOS DE DESAPROPRIAÇÕES E

ASSEMELHADOS COM ELABORAÇÃO DE PLANTA DE SITUAÇÃO E MEMORIAL DESCRITIVO. 92.697,81 METROS QUADRADOS; LEVANTAMENTO PLANIMÉTRICO CADASTRAL DE RUAS E ESTRADAS DESTINADAS A ESTUDOS DE ALARGAMENTO, COMPREENDENDO CADASTRAMENTO GERAL ENTRE ALINHAMENTOS PREDIAIS E CONSTRUÇÕES EXISTENTES NUMA FAIXA DE 15,00 METROS ALÉM DO ALINHAMENTO COM INDICAÇÃO DO NÚMERO PREDIAL E SEPARAÇÃO COMERCIAL/INDUSTRIAL/RESIDENCIAL E NÚMERO DE PAVIMENTOS. 2.850 METROS QUADRADOS. EXECUÇÃO DE ALINHAMENTOS PREDIAIS NOS LOTEAMENTOS DO MUNICÍPIO 603,00 METROS; LEVANTAMENTO PLANIMÉTRICO DE LOTES URBANOS PARA FINS DE REGULARIZAÇÃO IDENTIFICANDO LOTE, RUAS, QUADRAS, ÁREAS VERDES E DEMAIS ELEMENTOS QUE CONTEMPLAM A SITUAÇÃO IMPLANTADA DO LOTEAMENTO. 256.263,38 METROS; IMPLANTAÇÃO DE MARCO GEODÉSICOS 32 UNIDADES.....

Observação.....:




f

f

B

M

Q



CONSELHO REGIONAL DE ENGENHARIA E AGRONOMIA
DO PARANÁ

Certidão de Acervo Técnico

GEOGRAFO**PAULO CEZAR TOSIN**

Carteira Profissional: PR-11534/D

Acervo Técnico Nº.: **1356/2018**Selos de autenticidade: **A 055430**

RNP Nº.: 1706105126

Protocolo Nº.: **2018/00099732**

A autenticidade desta certidão poderá ser confirmada na página do Crea-PR (<http://www.crea-pr.org.br>), através do protocolo n.º 2018/00099732.

Emitida via Internet em 27/04/2018 08:37:38 horas.

Dispensa-se a assinatura neste documento, conforme a Resolução Nº 317/86 e a Instrução de Serviço Nº 002/2014.

A falsificação deste documento constitui-se em crime previsto no Código Penal Brasileiro, sujeitando o autor à respectiva ação penal.



PREFEITURA MUNICIPAL DE CURITIBA
SECRETARIA MUNICIPAL DE OBRAS PÚBLICAS
DEPARTAMENTO DE PONTES E DRENAGEM
Rua Quari, 405 - Curitiba - Paraná - fone 3350-9762
CGC N.º 78.417.005/0001-86

Prefeitura de Itapoaçu
Fls. 678
Rubrica

CERTIDÃO N.º 001/2018 (PARCIAL) - OPO/SMOP

Certificamos, face o requerido no Processo n.º 01-030.292/2018 que, de acordo com os documentos arquivados nesta Prefeitura, a empresa **SOCIEDADE DA ÁGUA SERVIÇOS AMBIENTAIS E ENGENHARIA LTDA - CNPJ 80.821.440/0001-49**, executou para este Departamento, dentro das normas técnicas exigidas, o serviços discriminados em anexo:

DADOS DA CONTRATAÇÃO

LICITAÇÃO: Pregão Eletrônico n.º 194/2015 - SMOP/OPO

OBJETO: Execução de serviços de engenharia topográfica, compreendendo o levantamento de elementos necessários à medição e acompanhamento de serviços executados em obras e à elaboração de projetos e orçamentos de drenagem no Município de Curitiba.

ORDEM DE SERVIÇO: 104/2015, 041/2016, 122/2017 e 023/2018 - SMOP/OPO.

PRAZO DE EXECUÇÃO: 28 (vinte e oito) meses.

DATA DE INÍCIO: 01/10/2015.

DATA DE CONCLUSÃO: 02/02/2018.

ENGENHEIRO FISCAL DA PMC: Engº Civil Eliseu Henrique Martins - CREA: 23.965-D/PR

Engº Civil Gilmar Roloff - CREA: 21.096-D/PR

RESPONSÁVEL TÉCNICO: Geógrafo Paulo Cezar Tosin - CREA: 11.534-D/PR

DISCRIMINAÇÃO DOS SERVIÇOS	UNIDADE	QUANTIDADE
NIVELAMENTO LOCADO EM VIAS PÚBLICAS		
- DE 05 EM 05m	m	767,02
- DE 20 EM 20m	m	1.000,00
NIVELAMENTO DE EIXOS LOCADOS EM FUNDOS DE VALE, CÓRREGOS		
- DE 05 EM 05m	m	360,00
- DE 20 EM 20m	m	1.919,99
LEVANTAMENTO PLANIALTIMÉTRICO CADASTRAL DE RUA OU ÁREAS, COTADO OU ADENSADO DE PONTOS COM CURVAS DE NÍVEL DE METRO EM METRO		
- ÁREAS ATÉ 2.000m ²	ud	37,00
- ÁREAS ACIMA DE 2.000m ² até 10.000m ²	m ²	116.246,63
- ÁREAS ACIMA DE 10.000m ² até 20.000m ²	m ²	38.224,67
- ÁREAS ACIMA DE 20.000m ²	m ²	3.883,19
LEVANTAMENTO PLANIALTIMÉTRICO CADASTRAL DE FUNDO DE VALE, CÓRREGOS E RIOS COM CURVAS DE NÍVEL DE METRO EM METRO		
- ÁREAS ATÉ 2.000m ²	ud	62,00
- ÁREAS ACIMA DE 2.000m ² até 10.000m ²	m ²	318.100,55
- ÁREAS ACIMA DE 10.000m ² até 20.000m ²	m ²	196.551,02
- ÁREAS ACIMA DE 20.000m ²	m ²	273.753,64

CREA-PR
TR. AUTENTICIDADE FOI

CARTÓRIO DO TABOÃO I
R. Mateus Lima, 1425 Curitiba - PR
AUTENTICACÃO
A presente fotocópia está conferida com o documento apresentado.
DOU FE.
Curitiba, 29 JUN 2020
 Wagner Luiz Gaspar Correia da Silva - Escrevente
 Luciane Buneck Antunes - Escrevente
 Regina M. dos Santos Silva - Escrevente

[Handwritten signatures and initials]



PREFEITURA MUNICIPAL DE CURITIBA
SECRETARIA MUNICIPAL DE OBRAS PÚBLICAS
DEPARTAMENTO DE PONTES E DRENAGEM

Rua Quari, 405 - Curitiba - Paraná - fone 3350-9762
 CGC N.º 76.417.005/0001-86

Prefeitura de Itapósi/SC
 Fls. 649
9
 Rubrica

CERTIDÃO N.º 001/2018 (PARCIAL) - OPO/SMOP (continuação...)

CADASTRAMENTO DE REDES DE DRENAGEM EXISTENTES		
- SEM NIVELAMENTO	ud	688,35
- COM NIVELAMENTO	ud	
CADASTRO DE TUBULAÇÃO E POÇO DE VISITA COM NIVELAMENTO		
SEÇÕES BATIMÉTRICAS EM CÓRREGOS E RIOS	m	5.722,87
ABERTURA DE PICADAS C/ FACÃO E FOICE	m	2.436,13
ENGENHEIRO RESIDENTE (SINAPI 2706)	mês	25,00

Atestamos a presente CERTIDÃO PARCIAL de execução de serviços dos Termos de Medições de 1 ao 25. E nada mais havendo a certificar em atendimento ao requerido eu, Patricia Ferreira de Andrade Santos, Técnico em Saneamento - CREA 9.256-TD/PR, expedi a presente Certidão, composta de 02 (duas) folhas, que vai assinada pelo Diretor do Departamento de Pontes e Drenagem, Engenheiro Augusto Meyer Neto.

Curitiba, 08 de março de 2018

SMOP/OPO, em _____

Eng.º Augusto Meyer Neto
 Matrícula 18.2163 - CREA-PR 23.906/D
 Departamento de Pontes e Drenagem
 Diretor



[Handwritten signatures and initials]

Curitiba, 06 de abril de 2018.



ATESTADO DE CAPACIDADE TÉCNICA

A Companhia de Habitação Popular de Curitiba – COHAB-CT, inscrita no CNPJ/MF sob nº 76.495.696/0001-36, com sede na cidade de Curitiba – PR, na Rua Barão do Rio Branco, n.º 45, **ATESTA** para os devidos fins que a empresa **SOCIEDADE DA ÁGUA SERVIÇOS AMBIENTAIS E ENGENHARIA LTDA**, inscrita no CNPJ sob n.º 80.821.440/0001-49, com sede na cidade de Curitiba-PR, na Avenida Desembargador Hugo Simas, nº 1231, Bairro Bom Retiro, executou os serviços previstos, que envolvem serviços de topografia em áreas de interesse e atuação da COHAB-CT, conforme solicitações feitas por essa Companhia, de acordo com o Pregão Eletrônico nº 004/2016 - FMHIS e contrato 059-FMHIS.

Dados do contrato:

- Período de execução do contrato 059 - FMHIS: 30/03/2017 a 30/03/2018;
- Localização: áreas de interesse e atuação da COHAB-CT;
- Endereço: diversos;
- Responsável Técnico: Geógrafo Paulo Cezar Tosin;
- ART: 20173948040, 20174018756, 20175324397, 20180347270, 20181333736 (vide prazos das ARTs na tabela abaixo);
- CREA nº: 11534-D/PR;

CREA-PR
O SELO DE AUTENTICIDADE FOI
AFIXADO NA ÚLTIMA FOLHA

Segue tabela demonstrando os serviços e quantitativos executados pela Contratada:

CARTÓRIO DO TABOÃO
R Mateus Leme, 1425 Curitiba PR
AUTENTICACÃO
A presente fotocópia está conforme o documento apresentado.
DOU FE.
Curitiba, 29 JUN 2018

Wagner Luiz Gaspar Correia da Silva - Escrevente
 Luciane Buneck Antunes - Escrevente
 Regina M.ª dos Santos Silva - Escrevente

Página 1 de 4

IDENTIFICAÇÃO DA ÁREA	SERVIÇO SOLICITADO	TIPO DE ÁREA	QTD	UN	ART		
					NÚMERO	INÍCIO	CONCLUSÃO
V Parolin Q29, Q53 e Q88	demarcação de lotes	ocupada (Q29)	1,000	lotes			
		ocupada (Q53)	4,000	lotes			
		livre (Q88)	6,000	lotes			
V União Ferroviária (Q01 L16e17 - planimétrico / Q21 L18e19 - planimétrico / Q17 L10 - demarcação)	levantamento planimétrico	ocupada	0,093	ha			
	demarcação de alinhamento		16,000	m			
V Coqueiros	demarcação de alinhamento	ocupada	204,000	m	20173948040	28/06/17	31/08/17
	levantamento cadastral linear		204,000	m			
M Jardim Pesseguero	demarcação de lotes	livre	4,000	lotes			
V Xapinhai	levantamento planimétrico	ocupada	0,815	ha			
	demarcação de lotes		2,000	lotes			
V São João Del Rey II Q11 L02	demarcação de lotes	ocupada	3,000	lotes			
V Terra Santa Q15	demarcação de lotes	ocupada	3,000	lotes			
V Moradias Jandaia Q18	levantamento planialtimétrico	ocupada	0,240	ha			
V Marumbi 2 (Q01 L05)	levantamento planimétrico	ocupada	0,035	ha	20174018756	31/08/17	31/10/17
V Audi (Q03 L15 a 24)	levantamento planimétrico	ocupada	0,200	ha			
M Itacolomi	levantamento planialtimétrico	livre	0,440	ha			

Prefeitura de Itapósis/SC
Fls. 651
9
Rubrica

COHA-PR
 O SELO DE AUTENTICAÇÃO DE FOI AFIXADO NA ÚLTIMA FOLHA

CARTÓRIO DO TABOÃO
 R. Mateus Rome, 1125 Curitiba PR
AUTENTICAÇÃO
 A presente fotocópia está conforme ao documento apresentado.
 DOU.FÉ.
 Curitiba, 29 JUN 2020

- Luciane Buneck Antunes - Escrevente
- Regina M. dos Santos Silva - Escrevente

V Jardim Acrópole B	levantamento planimétrico	ocupada	1,440	ha			
V Jardim Acrópole D	levantamento planimétrico	ocupada	2,570	ha			
IF 76.015.027	levantamento planimétrico	ocupada	0,074	ha			
M Alto do Bela Vista do Passaúna - Q02L04	levantamento planimétrico	ocupada	0,024	ha			
Moradias Capri Q01L01 (IF 29.114.042)	levantamento planialtimétrico	ocupada	0,090	ha			
V Tapajós 2 - Q4L7	levantamento planialtimétrico	ocupada	0,074	ha			
V Ferrovila Morretes	demarcação de alinhamento		420,000	m			
	levantamento cadastral linear	ocupada	420,000	m			
V Pompéia Q01	levantamento planialtimétrico	ocupada	1,126	ha			
M Reno	levantamento planialtimétrico	livre	1,240	ha			
Vila Califórnia - Q06	levantamento planialtimétrico	ocupada	0,362	ha			
Moradias Sítio Cercado 6 Q78	levantamento planialtimétrico	Livre (2 casas em mais de 8 mil m²)	0,855	ha	20175324397	15/11/17	31/12/17
V Nina	demarcação de lotes		15,000	lotes			
	levantamento linear cadastral	livre	114,000	m			
V Americana	demarcação de alinhamento		649,150				
	levantamento cadastral linear	ocupada	692,000	m			
M Atenas 2 Q15LA2	levantamento planialtimétrico	ocupada	0,385	ha			

Prefeitura de Itapuaçu/SC
Fls. 652
9
Rubrica

O SELO DE AUTENTICIDADE FOI APLICADO NA MESMA COPIA

CARTÓRIO DO TABOÃO
R. Mateus Leme, 1428 Curitiba PR
AUTENTICADO

A presente fotocópia está conforme ao documento apresentado.
DOU FÉ.

Curitiba, 29 JUN 2020


Página 3 de 4


V Dom Pedro II	levantamento planialtimétrico	ocupada	2,330	ha			
V Sandra I	levantamento planialtimétrico	ocupada	1,510	ha			
V Ferrovila SB	levantamento planialtimétrico	ocupada	4,960	ha			
					20180347270	03/01/18	23/03/18
	levantamento planialtimétrico	ocupada	10,300	ha			
V Parolin I	demarcação de alinhamento	ocupada	720,000	m			
	demarcação de lotes	ocupada	6,000	un			
V Santarém QE	levantamento planialtimétrico	ocupada	0,530	ha	20181333736	10/03/18	30/03/18

Prefeitura de Itapira
Fls. 653
Rubrica

Priscilla dos Santos Mandaji
Gestora do Contrato 059 FMHIS
Arquiteta e Urbanista – CAU A51716-0

Mauro Cesar Kugler
Diretor Técnico COHAB-CT
Engenheiro Civil – CREA 13459-D/PR





**CONSELHO REGIONAL DE ENGENHARIA E AGRONOMIA
DO PARANÁ**

Certidão de Acervo Técnico com Atestado

O Conselho Regional de Engenharia e Agronomia do Paraná - CREA-PR, certifica que o(a) profissional abaixo procedeu a(s) Anotação(ões) de Responsabilidade Técnica - ART(s) referente(s) ao(s) serviço(s)/obra(s) descrito(s) nesta Certidão, integrando desta forma sua experiência profissional, conforme o Artigo 47º da Resolução nº 1025/2009, do CONFEA.

Certifica que, conforme dispõe o Artigo 2º da Lei Federal n.º 6.496/77, a ART define para os efeitos legais os responsáveis técnicos pelo empreendimento de engenharia e agronomia.

Certifica que, cabe ao(a) profissional a responsabilidade quanto a realização e conclusão do(s) serviço(s), bem como seus quantitativos, sendo de responsabilidade deste Órgão apenas a verificação da(s) atividade(s) condizente(s) com o registro e a(s) atribuição(ões) profissional(is), em conformidade com a Lei Federal n.º 5.194/66, Resoluções do Conselho Federal de Engenharia e Agronomia - CONFEA e Instruções Normativas deste Conselho Regional de Engenharia e Agronomia.

Certifica que a capacidade técnico-profissional de uma pessoa jurídica é representada pelo conjunto dos acervos técnicos dos profissionais integrantes de seu quadro técnico e varia em função de alteração dos acervos técnicos dos profissionais integrantes de seu quadro técnico, conforme o Artigo 48º da Resolução 1025/2009 do CONFEA.

Certifica que, a critério do(a) profissional, esta Certidão de Acervo Técnico estará acompanhada do Atestado emitido pelo(a)(s) contratante(s) constante(s) da(s) ART(s) acervada(s), o qual será um complemento que conterà detalhamentos quanto ao(s) serviço(s)/obra(s), abrangentes aos dados desta Certidão, e que atenderá a exigência prevista no Artigo 30, § 1º, Inciso I, da Lei Federal n.º 8.666/93.

Certifica que ficam cientes o(a) profissional detentor e a quem interessar possa, recebedores desta, que as informações constantes no Atestado, em desacordo com a presente Certidão de Acervo Técnico, não é(são) de responsabilidade do Crea-PR, e sim de seu(s) emitente(s), restringindo-se à presente Certidão às atividades registradas na(s) ART(s) acervada(s), conforme disposto na Lei Federal n.º 6.496/77.

Certificamos, finalmente, que quaisquer eventuais informações divergentes apresentadas em Atestado não se vinculam à presente Certidão, sendo o conteúdo daquele de responsabilidade do(s) seu(s) emitente(s).

GEOGRAFO

PAULO CEZAR TOSIN

Carteira Profissional: PR-11534/D

Acervo Técnico N.º: **2285/2018**

Selos de autenticidade: **A 055068, A 055069**

RNP N.º: 1706105126

Protocolo N.º: **2018/00162477**



CONSELHO REGIONAL DE ENGENHARIA E AGRONOMIA
DO PARANÁ

Certidão de Acervo Técnico

PAULO CEZAR TOSIN

Carteira Profissional;PR-11534/D

Acervo Técnico Nº.:2285/2018

Selos de autenticidade:A 055068, A 055069

RNP Nº.:1706105126

Protocolo Nº.:2018/00162477

ART Nº.....:20154798292 0..... Registrada:30/10/2015.....
 Empresa Executora...:SOCIEDADE DA ÁGUA SERVICOS AMBIENTAIS E ENGENHARIA
 LTDA - ME.....
 Contratante(s).....:PREFEITURA MUNICIPAL DE CURITIBA - SECRETARIA
 MUNICIPAL DE OBRAS PÚBLICAS SMOP - CNPJ/CPF:
 76.417.005/0001-86.....
 Tipo de Contrato.....:PRESTAÇÃO DE SERVIÇOS.....
 Atividade Técnica...:CONDUÇÃO DE TRABALHO TÉCNICO.....
 Área de Competência.:TRABALHOS TOPOGRÁFICOS.....
 Tipo de Obra/Serviço:LEVANTAMENTOS TOPOGRÁFICOS.....
 Serviço Contratado...:OUTROS.....
 Dimensão.....:9,00 UNID..... Área Existente:0,00 UNID
 Área Ampliada.....:0,00 UNID Área de Reforma:0,00 UNID
 Dados Complementares:0,00
 Local da Obra.....:R EMILIO DE MENEZES, 45 SAO FRANCISCO.....
 Município/Estado...:CURITIBA/PR.....
 Data de Início.....:01/10/2015..... Data de Conclusão:02/02/2018.....
 Docto de Conclusão.:DECLARAÇÃO PROFISSIONAL.....
 Descr. Compl. Serv...:COORDENAÇÃO E EXECUÇÃO DE SERVIÇOS DE TOPOGRAFIA,
 COMPREENDENDO O LEVANTAMENTO DE ELEMENTOS NECESSÁRIOS
 À MEDIÇÃO E ACOMPANHAMENTO DE SERVIÇOS EXECUTADOS EM
 OBRAS E À ELABORAÇÃO DE PROJETOS E ORÇAMENTOS DE
 DRENAGEM NO MUNICÍPIO DE CURITIBA ATIVIDADES E
 QUANTIDADES: NIVELAMENTO LOCADO EM VIAS PÚBLICAS:
 DE 05 EM 05 METROS: 767,02 METROS DE 20 EM 20
 METROS: 1.000,00 METROS NIVELAMENTO DE EIXOS
 LOCADOS EM FUNDO DE VALE, CÓRREGOS DE 05 EM 05
 METROS: 360 METROS DE 20 EM 20 METROS: 1.919,99
 METROS LEVANTAMENTO PLANIALTIMÉTRICO CADASTRAL DE
 RUA OU ÁREAS, COTADOS OU ADENSAMENTO DE PONTOS COM
 CURVAS DE NÍVEL METRO EM METRO ÁREAS ATÉ 2.000 M²:
 37 UNIDADES ÁREAS ACIMA DE 2.000 ATÉ 10.000 M²:
 116.246,63 M² ÁREAS ACIMA DE 10.000 ATÉ 20.000 M²:
 38.224,67 M² ÁREAS ACIMA DE 20.000 M²: 3.883,19 M².
 LEVANTAMENTO PLANIALTIMÉTRICO CADASTRAL DE FUNDO DE
 VALE / CÓRREGOS / RIOS COM CURVAS DE NÍVEL METRO EM
 METRO ÁREAS ATÉ 2.000 M²: 62 UNIDADES ÁREAS ACIMA
 DE 2.000 ATÉ 10.000 M²: 318.100,55 M² ÁREAS ACIMA
 DE 10.000 ATÉ 20.000 M²: 196.551,02 M² ÁREAS ACIMA
 DE 20.000 M²: 273.753,64 M² CADASTRAMENTO DE REDES
 DE DRENAGEM EXISTENTES -SEM NIVELAMENTO 388,35
 METROS CADASTRO DE TUBULAÇÃO E POÇO DE VISITA COM
 NIVELAMENTO: 633 UNIDADES SEÇÕES BATIMÉTRICAS EM
 CÓRREGOS E RIOS 5.722,87 METROS ABERTURA DE PICADA
 COM FACÃO E FOICE 2.436,13 METROS ENGENHEIRO

27/04/2018

CREA

RESIDENTE 25 MESES CONFORME LICITAÇÃO PREGÃO Nº 656
ELETRÔNICO Nº 194/2015 - SMOP/OPO - PROCESSO PME Nº 065.061/2015 - NOTA DE EMPENHO 19422/2015.....

Assinatura de Italo
656
I
Rubrica

Observação.....





CONSELHO REGIONAL DE ENGENHARIA E AGRONOMIA
DO PARANÁ

Certidão de Acervo Técnico

PAULO CEZAR TOSIN

Carteira Profissional: PR-11534/D

RNP Nº.: 1706105126

Acervo Técnico Nº.: 2285/2018

Protocolo Nº.: 2018/00162477

Selos de autenticidade: A 055068, A 055069

ART Nº.: 20173948040 0 Registrada: 11/09/2017.....
 ART Substituída: 20172902764 0
 Empresa Executora: SOCIEDADE DA ÁGUA SERVICOS AMBIENTAIS E ENGENHARIA
 LTDA - ME.....
 Contratante(s): COMPANHIA DE HABITAÇÃO POPULAR DE CURITIBA - COHAB-CT
 - CNPJ/CPF: 76.495.696/0001-36.....
 Tipo de Contrato: PRESTAÇÃO DE SERVIÇOS.....
 Atividade Técnica: PROJETO E EXECUÇÃO DE OBRA OU SERVIÇO TÉCNICO.....
 Área de Competência: TRABALHOS TOPOGRÁFICOS.....
 Tipo de Obra/Serviço: LEVANTAMENTOS TOPOGRÁFICOS - ÁREA URBANA.....
 Serviço Contratado: OUTROS.....
 Dimensão: 7,00 SERV..... Área Existente: 0,00 SERV
 Área Ampliada: 0,00 SERV Área de Reforma: 0,00 SERV
 Dados Complementares: 0,00
 Local da Obra: R BARAO DO RIO BRANCO, 45 CENTRO.....
 Município/Estado: CURITIBA/PR.....
 Data de Início: 28/06/2017..... Data de Conclusão: 31/08/2017.....
 Docto de Conclusão: DECLARAÇÃO PROFISSIONAL.....
 Descr. Compl. Serv.: PRESTAÇÃO DE SERVIÇOS TOPOGRÁFICOS EM ÁREAS DE
 INTERESSE E ATUAÇÃO DA COHAB-CT DE ACORDO COM AS
 AUTORIZAÇÕES DE SERVIÇOS (AS): AS 09/2017 FMHIS -
 VILA PAROLIN QUADRA 29 - DEMARCAÇÃO/CADASTRO DE UM
 LOTE OCUPADO QUADRA 53 - DEMARCAÇÃO/CADASTRO DE
 QUATRO LOTES OCUPADOS QUADRA 88 - DEMARCAÇÃO DE 6
 LOTES LIVRES AS 10/2017 FMHIS - VILA UNIÃO
 FERROVIÁRIA QUADRA 17 LOTE 10 - DEMARCAÇÃO DE
 ALINHAMENTO (ÁREA OCUPADA): 16 METROS QUADRA 01 LOTE
 16 E 17 E QUADRA 21 LOTE 18 E 19 - LEV. PLANIMETRICO:
 0,093 HA AS 11/2017 FMHIS - VILA COQUEIROS
 DEMARCAÇÃO DE ALINHAMENTO ÁREA OCUPADA E LEV
 CADASTRAL LINEAR DE ÁREA 204,05 M AS 12/2017 FMHIS
 - MORADIAS JARDIM PESSEGUEIRO DEMARCAÇÃO DE 4 LOTES
 LIVRES - LOTES 9-A / 9-B / 9-C E 9-D AS 13/2017
 FMHIS - VILA XAPINHAL DEMARCAÇÃO DE 2 LOTES OCUPADOS
 E LEV PLANIMÉTRICO CADASTRAL ÁREA 0,815 HA AS
 14/2017 FMHIS - VILA SÃO JOÃO DEL REY II QUADRA 11 -
 LOTE 02 - DEMARCAÇÃO/CADASTRO LOTE OCUPADO 03
 UNIDADES PREGÃO ELETRÔNICO 4/2016 - FMHIS
 CONTRATO Nº 059 FMHIS.....
 Observação:



CONSELHO REGIONAL DE ENGENHARIA E AGRONOMIA
DO PARANÁ

Certidão de Acervo Técnico

PAULO CEZAR TOSIN

Carteira Profissional: PR-11534/D

RNP Nº.: 1706105126

Acervo Técnico Nº.: 2285/2018

Protocolo Nº.: 2018/00162477

Selos de autenticidade: A 055068, A 055069

ART Nº.: 20174018756 0..... Registrada: 14/09/2017.....
 Empresa Executora: SOCIEDADE DA ÁGUA SERVICOS AMBIENTAIS E ENGENHARIA
 LTDA - ME.....
 Contratante(s): COMPANHIA DE HABITAÇÃO POPULAR DE CURITIBA - COHAB-CT
 - CNPJ/CPF: 76.495.696/0001-36.....
 Tipo de Contrato: PRESTAÇÃO DE SERVIÇOS.....
 Atividade Técnica: PROJETO E EXECUÇÃO DE OBRA OU SERVIÇO TÉCNICO.....
 Área de Competência: TRABALHOS TOPOGRÁFICOS.....
 Tipo de Obra/Serviço: LEVANTAMENTOS TOPOGRÁFICOS - ÁREA URBANA.....
 Serviço Contratado: OUTROS.....
 Dimensão: 11,00 SERV..... Área Existente: 0,00 SERV.....
 Área Ampliada: 0,00 SERV..... Área de Reforma: 0,00 SERV.....
 Dados Complementares: 0,00.....
 Local da Obra: R BARAO DO RIO BRANCO, 45 CENTRO.....
 Município/Estado: CURITIBA/PR.....
 Data de Início: 31/08/2017..... Data de Conclusão: 31/10/2017.....
 Docto de Conclusão: DECLARAÇÃO PROFISSIONAL.....
 Descr. Compl. Serv.: PRESTAÇÃO DE SERVIÇOS TOPOGRÁFICOS EM ÁREAS DE
 INTERESSE E ATUAÇÃO DA COHAB-CT DE ACORDO COM AS
 AUTORIZAÇÕES DE SERVIÇOS (AS): AS 022/2017 FMHIS -
 VILA MORÁDIAS JANDAIA - Q18: Q18L01 / IF 84.925.001 -
 LEVANTAMENTO PLANIALTIMÉTRICO CADASTRAL (ÁREA
 OCUPADA): 0,24 HA AS 023/2017 FMHIS - VILA TERRA
 SANTA Q15: Q15L11, 12 E 13 / IF 85.654.011,
 85.654.012 E 85.654.013 - DEMARCAÇÃO DE LOTES (ÁREA
 OCUPADA): 3 LOTES AS 24/2017 FMHIS - MORÁDIAS
 ITACOLOMI - IF 89.263.020 - LEVANTAMENTO
 PLANIALTIMÉTRICO CADASTRAL (ÁREA LIVRE): 0,44 HA
 AS 25/2017 FMHIS - VILA JARDIM ACRÓPOLE B: VILA
 JARDIM ACRÓPOLE 1-B Q04L10 A 23 (IFS 68.293.010 A
 68.293.023), Q07L04 A 06 E 25 A 27 (IFS 68.307.004 A
 68.307.006 E 68.307.025 A 68.307.027) E Q11L01 A 08 E
 33 A 43 (IFS 68.302.001 A 68.302.008 E 68.302.033 A
 68.302.043) - LEVANTAMENTO PLANIMÉTRICO CADASTRAL
 (ÁREA OCUPADA) 1,44 HA. AS 26/2017 FMHIS - VILA
 JARDIM ACRÓPOLE D: VILA JARDIM ACRÓPOLE 1-D Q06L18
 (IF 68.324.018) E Q07L01 (IF 68.325.001) -
 LEVANTAMENTO PLANIMÉTRICO CADASTRAL (ÁREA OCUPADA)
 2,57 HA AS 27/2017 FMHIS - VILA MARUMBI II - VILA
 MARUMBI 2: Q01L05 / IF 88.552.005 LEVANTAMENTO
 PLANIMÉTRICO CADASTRAL (ÁREA OCUPADA) 0,035 HA AS
 28/2017 FMHIS - VILA AUDI - Q03: Q03L15 A 24 / IFS
 88.579.015 A 88.579.024 LEVANTAMENTO PLANIMÉTRICO
 CADASTRAL (ÁREA OCUPADA) 0,2 HA AS 30/2017 - FMHIS
 IF 76.015.027: IF 76.015.027 - LEVANTAMENTO

PLANIMÉTRICO CADASTRAL (ÁREA OCUPADA) 0,074 HA AS
 31/2017 - FMHIS MORADIAS ALTO BELA VISTA DO PASSAUNA
 Q02L04: Q02L04 / IF 89.923.004 -LEVANTAMENTO
 PLANIMÉTRICO CADASTRAL (ÁREA OCUPADA) 0,024 HA AS
 32/2017 - FMHIS - MORADIAS CAPRI: Q01L01 / IF
 29.114.042- LEVANTAMENTO PLANIALTIMÉTRICO CADASTRAL
 (ÁREA OCUPADA) 0,09 HA AS 33/2017 - FMHIS - VILA
 TAPAJÓS II - Q4L7: Q4L7 / IF 82.218.007 -
 LEVANTAMENTO PLANIALTIMÉTRICO CADASTRAL (ÁREA
 OCUPADA) 0,074 HA PREGÃO ELETRÔNICO 4/2016 - FMHIS
 CONTRATO N° 059 FMHIS.....

Observação.....:.....



|

♀

⊗

W

Q



CONSELHO REGIONAL DE ENGENHARIA E AGRONOMIA
DO PARANÁ

Certidão de Acervo Técnico

PAULO CEZAR TOSIN

Carteira Profissional: PR-11534/D

RNP Nº.: 1706105126

Acervo Técnico Nº.: 2285/2018

Protocolo Nº.: 2018/00162477

Selos de autenticidade: A 055068, A 055069

ART Nº.: 20175324397 0..... Registrada: 04/12/2017.....
 Empresa Executora.: SOCIEDADE DA ÁGUA SERVICOS AMBIENTAIS E ENGENHARIA
 LTDA - ME.....
 Contratante(s)..... COMPANHIA DE HABITAÇÃO POPULAR DE CURITIBA - COHAB-CT
 - CNPJ/CPF: 76.495.696/0001-36.....
 Tipo de Contrato.... PRESTAÇÃO DE SERVIÇOS.....
 Atividade Técnica.... PROJETO E EXECUÇÃO DE OBRA OU SERVIÇO TÉCNICO.....
 Área de Competência.: TRABALHOS TOPOGRÁFICOS.....
 Tipo de Obra/Serviço: LEVANTAMENTOS TOPOGRÁFICOS - ÁREA URBANA.....
 Serviço Contratado.: OUTROS.....
 Dimensão..... 8,00 SERV..... Área Existente: 0,00 SERV.....
 Área Ampliada..... 0,00 SERV..... Área de Reforma: 0,00 SERV.....
 Dados Complementares: 0,00.....
 Local da Obra..... R BARAO DO RIO BRANCO, 45 CENTRO.....
 Município/Estado.... CURITIBA/PR.....
 Data de Início..... 15/11/2017..... Data de Conclusão: 31/12/2017.....
 Docto de Conclusão.: DECLARAÇÃO PROFISSIONAL.....
 Descr. Compl. Serv.: PRESTAÇÃO DE SERVIÇOS TOPOGRÁFICOS EM ÁREAS DE
 INTERESSE E ATUAÇÃO DA COHAB-CT DE ACORDO COM AS
 AUTORIZAÇÕES DE SERVIÇOS (AS): - A.S. 036/2017 -
 VILA FERROVILA MORRETES: LEVANTAMENTO CADASTRAL
 LINEAR E DEMARCAÇÃO DE ALINHAMENTO EM ÁREA OCUPADA
 VILA FERROVILA MORRETES I - LOTES 01 A 10 (IFS
 61.143.003 A 012), VILA FERROVILA MORRETES II - LOTES
 01 A 12 (61.142.003 A 014) E VILA FERROVILA MORRETES
 III - LOTES 01 A 11 (61.139.008 A 018). - A.S.
 038/2017 - VILA POMPEIA Q01: LEVANTAMENTO
 PLANIALTIMÉTRICO CADASTRAL EM ÁREA OCUPADA VILA
 POMPÉIA Q01 LOTES DE 02 A 05 E DE 11 A 20 (IFS
 85.434.002 A 85.434.005 E DE 85.434.011 A 85.434.020)
 - A.S. 039/2017 - MORADIAS RENO: LEVANTAMENTO
 PLANIALTIMÉTRICO CADASTRAL ÁREA LIVRE TRECHO DO
 CANAL NA RUA LÉO DE ABREU MIRÓ - A.S. 040/2017 -
 VILA CALIFÓRNIA Q06: LEVANTAMENTO PLANIALTIMÉTRICO
 CADASTRAL ÁREA OCUPADA VILA CALIFÓRNIA Q06 LOTES DE
 01 A 11 (IFS 27.006.001 A 011). - A.S. 041/2017 -
 MORADIAS SÍTIO CERCADO 6 Q78: LEVANTAMENTO
 PLANIALTIMÉTRICO CADASTRAL ÁREA LIVRE LEVANTAMENTO
 PARCIAL DAS IFS 82.629.004 E 82.199.024 E DE LOTE SEM
 LANÇAMENTO FISCAL - A.S. 042/2017 - VILA NINA:
 DEMARCAÇÃO DE LOTES ÁREA LIVRE E LEVANTAMENTO
 CADASTRAL LINEAR EM PARTE DA IF 67.024.001 NO QUE
 SERÁ O PROLONGAMENTO DA RUA MANOEL FELIPE DAHER -
 A.S. 043/2017 - VILA AMERICANA: DEMARCAÇÃO DE
 ALINHAMENTO E LEVANTAMENTO CADASTRAL LINEAR EM ÁREA

OCUPADA DEMARCAÇÃO DE FUNDOS DE LOTES E APP ENTRE AS
RUAS SÃO JOSÉ DOS PINHAIS E SANTANA DO ITARARÉ -
A.S. 045/2017 - MORADIAS ATENAS 2 QUADRA 15 LOTE A2:
LEVANTAMENTO PLANIALTIMÉTRICO CADASTRAL DOS LOTES
A2-A, A2-B E A2-C, TODOS DA Q15, COM AS RESPECTIVAS
IFS 49.167.004, IF 49.167.006 E IF 49.167.005.....

Observação.....:.....



k
f
D
N



CONSELHO REGIONAL DE ENGENHARIA E AGRONOMIA
DO PARANÁ

Certidão de Acervo Técnico

PAULO CEZAR TOSIN

Carteira Profissional: PR-11534/D


RNP Nº.: 1706105126

Acervo Técnico Nº.: 2285/2018

Protocolo Nº.: 2018/00162477

Selos de autenticidade: A 055068, A 055069

ART Nº.: 20180347270 0..... Registrada: 05/02/2018.....
 Empresa Executora.: SOCIEDADE DA ÁGUA SERVICOS AMBIENTAIS E ENGENHARIA
 LTDA - ME.....
 Contratante(s)..... COMPANHIA DE HABITAÇÃO POPULAR DE CURITIBA - COHAB-CT
 - CNPJ/CPF: 76.495.696/0001-36.....
 Tipo de Contrato.: PRESTAÇÃO DE SERVIÇOS.....
 Atividade Técnica.: PROJETO E EXECUÇÃO DE OBRA OU SERVIÇO TÉCNICO.....
 Área de Competência.: TRABALHOS TOPOGRÁFICOS.....
 Tipo de Obra/Serviço.: LEVANTAMENTOS TOPOGRÁFICOS - ÁREA URBANA.....
 Serviço Contratado.: OUTROS.....
 Dimensão.: 4,00 SERV..... Área Existente: 0,00 SERV.....
 Área Ampliada.: 0,00 SERV..... Área de Reforma: 0,00 SERV.....
 Dados Complementares: 0,00.....
 Local da Obra.: R BARAO DO RIO BRANCO, 45 CENTRO.....
 Município/Estado.: CURITIBA/PR.....
 Data de Início.: 03/01/2018..... Data de Conclusão: 23/03/2018.....
 Docto de Conclusão.: DECLARAÇÃO PROFISSIONAL.....
 Descr. Compl. Serv.: PRESTAÇÃO DE SERVIÇOS TOPOGRÁFICOS EM ÁREAS DE
 INTERESSE E ATUAÇÃO DA COHAB-CT DE ACORDO COM AS
 AUTORIZAÇÕES DE SERVIÇOS (AS): - A.S. 050/2017 -
 VILA DOM PEDRO II: LEVANTAMENTO PLANIALTIMÉTRICO
 CADASTRAL DA VILA DOM PEDRO II, COMPREENDENDO A ÁREA
 CONFORMADA ENTRE AS RUAS MANIFE TACLA, CAETANO
 GRANATO, ALEXANDRE SCHROEDER E HUMBERTO DE CAMPOS.
 - A.S. 051/2017 - VILA SANDRA I: LEVANTAMENTO
 PLANIALTIMÉTRICO CADASTRAL ABRANGENDO AS IFS
 49.077.007 A 013 E 49.078.001 A 009 E 49.078.013.
 - A.S. 052/2017 - VILA FERROVILA 5B: LEVANTAMENTO
 PLANIALTIMÉTRICO CADASTRAL, ENVOLVENDO AS IFS
 85.617.003, 85.021.013 E 85.021.014 (PARCIAL). - A.S.
 053/2017 - VILA PAROLIN: DEMARCAÇÃO DE LOTES DO
 MORADIAS PAROLIN LAMENHA LINS III (IFS 62.025.039 A
 044); DEMARCAÇÃO DE ALINHAMENTO/LIMITE APP REDUZIDA
 DA MARGEM ESQUERDA DO RIO VILA GUAÍRA, ENTRE AS RUAS
 JOÃO PAROLIN E PROFESSOR PORTHOS VELOZO; E
 LEVANTAMENTO PLANIALTIMÉTRICO CADASTRAL ABRANGENDO AS
 INDICAÇÕES FICAIS RESULTANTES DA
 SUBDIVISÃO/UNIFICAÇÃO DA VILA PAROLIN I (IFS
 42.132.016 E 017, 42.137.020, 62.118.009 E 010) E DAS
 IFS 42.136.009/010/012, 62.116.002/003/005 A 007,
 62.117.003/005/011/012/017, 62.118.005 A 008.....
 Observação.....



CONSELHO REGIONAL DE ENGENHARIA E AGRONOMIA
DO PARANÁ

Certidão de Acervo Técnico

PAULO CEZAR TOSIN

Carteira Profissional: PR-11534/D

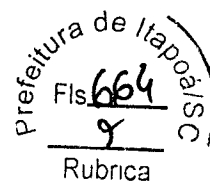
Acervo Técnico Nº.: 2285/2018

Selos de autenticidade: A 055068, A 055069

RNP Nº.: 1706105126

Protocolo Nº.: 2018/00162477

ART Nº.: 20181333736 0..... Registrada: 26/03/2018.....
 Empresa Executora.: SOCIEDADE DA ÁGUA SERVICOS AMBIENTAIS E ENGENHARIA
 LTDA - ME.....
 Contratante(s).....: COMPANHIA DE HABITAÇÃO POPULAR DE CURITIBA - COHAB-CT
 - CNPJ/CPF: 76.495.696/0001-36.....
 Tipo de Contrato.....: PRESTAÇÃO DE SERVIÇOS.....
 Atividade Técnica.....: PROJETO E EXECUÇÃO DE OBRA OU SERVIÇO TÉCNICO.....
 Área de Competência.: TRABALHOS TOPOGRÁFICOS.....
 Tipo de Obra/Serviço.: LEVANTAMENTOS TOPOGRÁFICOS - ÁREA URBANA.....
 Serviço Contratado.: OUTROS.....
 Dimensão.....: 1,00 SERV..... Área Existente: 0,00 SERV.....
 Área Ampliada.....: 0,00 SERV..... Área de Reforma: 0,00 SERV.....
 Dados Complementares: 0,00.....
 Local da Obra.....: R BARAO DO RIO BRANCO, 45 CENTRO.....
 Município/Estado.....: CURITIBA/PR.....
 Data de Início.....: 10/03/2018..... Data de Conclusão: 30/03/2018.....
 Docto de Conclusão.: DECLARAÇÃO PROFISSIONAL.....
 Descr. Compl. Serv.: PRESTAÇÃO DE SERVIÇOS TOPOGRÁFICOS EM ÁREAS DE
 INTERESSE E ATUAÇÃO DA COHAB-CT DE ACORDO COM AS
 AUTORIZAÇÕES DE SERVIÇOS (AS): - A.S. 002/2018 -
 JARDIM SANTARÉM: LEVANTAMENTO PLANIALTIMÉTRICO
 CADASTRAL DE ÁREA OCUPADA 5.300 M² - JARDIM SANTARÉM
 - QUADRA E - PLANTA 1644 PMC,.....
 Observação.....:.....



CONSELHO REGIONAL DE ENGENHARIA E AGRONOMIA
DO PARANÁ

Certidão de Acervo Técnico

GEOGRAFO**PAULO CEZAR TOSIN**

Carteira Profissional: PR-11534/D

RNP Nº.: 1706105126

Acervo Técnico Nº.: **2285/2018**Protocolo Nº.: **2018/00162477**Selos de autenticidade: **A 055068, A 055069**

A autenticidade desta certidão poderá ser confirmada na página do Crea-PR (<http://www.crea-pr.org.br>), através do protocolo n.º 2018/00162477.

Emitida via Internet em 27/04/2018 08:36:34 horas.

Dispensa-se a assinatura neste documento, conforme a Resolução Nº 317/86 e a Instrução de Serviço Nº 002/2014.

A falsificação deste documento constitui-se em crime previsto no Código Penal Brasileiro, sujeitando o autor à respectiva ação penal.

Declaração de Conhecimento do Objeto

Ao Edital de CONCORRÊNCIA Nº 01/2020 – REGISTRO DE PREÇO Nº 10/2020 -
PROCESSO Nº 35/2020

OBJETO: Contratação de empresa de consultoria especializada em serviços de levantamento Topográfico Cadastral e Planialtimétrico, dentro dos perímetros urbano e rural do Município de Itapoá – SC, conforme especificações do edital e seus anexos.

A empresa Sociedade da Água Serviços Ambientais e Geotecnologias EIRELI Sob CNPJ 80.821.440/0001-49 estabelecida na rua Desembargador Hugo Simas, 1.231 – Sala 2 CEP: 80520-250 – Curitiba / PR, por intermédio de seu sócio / diretor técnico, o Sr. Paulo Cezar Tosin, portador da Carteira de Identidade nº 782.125-5 PR e CPF nº 320.725.979-00, DECLARA, sob as penalidades legais que tem o conhecimento do local das instalações do objeto da presente licitação, está ciente de suas condições e nada tem a reivindicar.

Curitiba, 18 de junho de 2020

Paulo Cezar Tosin
Geógrafo
CREA-PR 11534/D

PAULO CEZAR TOSIN
Diretor Técnico – CPF nº 320.725.979-00

Sociedade da Água Serviços Ambientais e Geotecnologias EIRELI
CNPJ 80.821.440/0001-49
Rua Desembargador Hugo Simas, 1.231 – Sala 2
Telefone: (41) 3014-3865

80 821 440/0001 49

**SOCIEDADE DA ÁGUA
SERVIÇOS AMBIENTAIS
E GEOTECNOLOGIAS EIRELI**

Rua Des. Hugo Simas, 1231 - sala 02
Bom Retiro
80520-250 Curitiba (PR)

80 821 440/0001 49

**SOCIEDADE DA ÁGUA
SERVIÇOS AMBIENTAIS
E GEOTECNOLOGIAS EIRELI**

Rua Des. Hugo Simas, 1231 - sala 02
Bom Retiro
80520-250 Curitiba (PR)

ENVELOPE Nº 1 – HABILITAÇÃO

CONCORRÊNCIA Nº 01/2020 – RP Nº 10/2020
PROCESSO Nº 35/2020

7.6.5. Documentação Complementar

**DECLARAÇÃO DE CONCORDÂNCIA COM OS
TERMOS DO EDITAL E SEUS ANEXOS**

Prefeitura de Itapoá/SC
Fls. 667
9
Rubrica

Ao Edital de CONCORRÊNCIA Nº 01/2020 – REGISTRO DE PREÇO Nº 10/2020 -
PROCESSO Nº 35/2020

OBJETO: Contratação de empresa de consultoria especializada em serviços de levantamento Topográfico Cadastral e Planialtimétrico, dentro dos perímetros urbano e rural do Município de Itapoá – SC, conforme especificações do edital e seus anexos.


Sociedade da Água Serviços Ambientais e Geotecnologias EIRELI
CNPJ 80.821.440/0001-49
Av. Desembargador Hugo Simas, 1.231 Sala 02 | Bom Retiro
CEP 80520-250 Curitiba/PR

DECLARAMOS, para todos os fins de direito e sob as penas da lei, especialmente para fins de prova em processo licitatório, junto a Prefeitura Municipal de Itapoá, que a empresa Sociedade da Água Serviços Ambientais e Geotecnologias EIRELI concorda plenamente com todos os termos deste edital e seus respectivos anexos.

Por ser expressão da verdade, firmamos a presente declaração.

Curitiba, 18 de junho de 2020

Paulo Cezar Tosin
Geógrafo
CREA-PR 11534/D


Paulo Cezar Tosin
Diretor Técnico – CPF/320.725.979-00
Sociedade da Água Serviços Ambientais e Geotecnologias EIRELI
CNPJ 80.821.440/0001-49

80 821 440/0001 49

**SOCIEDADE DA ÁGUA
SERVIÇOS AMBIENTAIS
E GEOTECNOLOGIAS EIRELI**

Rua Des. Hugo Simas, 1231 - sala 02
Bom Retiro
80520-250 Curitiba (PR)

DECLARAÇÃO DE INEXISTÊNCIA DE FATO SUPERVENIENTE E IMPEDITIVO

Ao Edital de CONCORRÊNCIA Nº 01/2020 – REGISTRO DE PREÇO Nº 10/2020 - PROCESSO Nº 35/2020

OBJETO: Contratação de empresa de consultoria especializada em serviços de levantamento Topográfico Cadastral e Planialtimétrico, dentro dos perímetros urbano e rural do Município de Itapoá – SC, conforme especificações do edital e seus anexos.

Sociedade da Água Serviços Ambientais e Geotecnologias EIRELI

CNPJ 80.821.440/0001-49

Av. Desembargador Hugo Simas, 1.231 Sala 02 Bairro: Bom Retiro

CEP 80520-250 - Curitiba/PR


Prefeitura de Itapoá/SC
Fls. 663
9
Rubrica

DECLARAMOS, para todos os fins de direito e sob as penas da lei, para os efeitos do disposto na Lei Complementar nº 123 de 14 de Dezembro de 2006, que a empresa Sociedade da Água Serviços Ambientais e Geotecnologias EIRELI, está enquadrada na categoria [EPP ou ME] (Pequeno Porte ou Microempresa), bem como não está incluída nas hipóteses do §4º do art. 3º da Lei Complementar nº 123, de 14 de Dezembro de 2006.

Por ser expressão da verdade, firmamos a presente declaração.

Curitiba, 18 de junho de 2020

Paulo Cezar Tosin
Geógrafo
CREA-PR 11534/D


Paulo Cezar Tosin
Diretor Técnico – CPF 320.725.979-00
Sociedade da Água Serviços Ambientais e Geotecnologias EIRELI
CNPJ 80.821.440/0001-49

80 821 440/0001 49

**SOCIEDADE DA ÁGUA
SERVIÇOS AMBIENTAIS
E GEOTECNOLOGIAS EIRELI**

Rua Des. Hugo Simas, 1231 - sala 02
Bom Retiro
80520-250 Curitiba (PR)

**DECLARAÇÃO DE NÃO EXPLORAÇÃO AO TRABALHO INFANTIL
(ARTIGO 7º INCISO XXXIII DA CONSTITUIÇÃO FEDERAL)**

Ao Edital de CONCORRÊNCIA Nº 01/2020 – REGISTRO DE PREÇO Nº 10/2020 -
PROCESSO Nº 35/2020

OBJETO: Contratação de empresa de consultoria especializada em serviços de levantamento Topográfico Cadastral e Planialtimétrico, dentro dos perímetros urbano e rural do Município de Itapoá – SC, conforme especificações do edital e seus anexos.

Sociedade da Água Serviços Ambientais e Geotecnologias EIRELI

CNPJ 80.821.440/0001-49

Av. Desembargador Hugo Simas, 1.231 Sala 02 Bairro: Bom Retiro


CEP 80520-250 - Curitiba/PR

DECLARAMOS, para todos os fins de direito e sob as penas da lei, que a empresa Sociedade da Água Serviços Ambientais e Geotecnologias EIRELI, em cumprimento ao disposto no inciso V do artigo 27, da Lei Federal nº 8.666/93, cumpre o disposto no artigo 7º, inciso XXXIII, da Constituição Federal de 1988, não promovendo o trabalho noturno, perigoso ou insalubre a menores de dezoito anos e de qualquer trabalho a menores de dezesseis anos, salvo na condição de aprendiz, a partir de quatorze anos.

Por ser expressão da verdade, firmamos a presente declaração.

Curitiba, 18 de junho de 2020

Paulo Cezar Tosin
Geógrafo
CREA-PR 11534/D


Paulo Cezar Tosin
Diretor Técnico – CPE 820.725.979-00
Sociedade da Água Serviços Ambientais e Geotecnologias EIRELI
CNPJ 80.821.440/0001-49

80 821 440/0001 49

**SOCIEDADE DA ÁGUA
SERVIÇOS AMBIENTAIS
E GEOTECNOLOGIAS EIRELI**

Rua Des. Hugo Simas, 1231 - sala 02
Bom Retiro
80520-250 Curitiba (PR)

DECLARAÇÃO DE ENQUADRAMENTO COMO MICROEMPRESA OU EMPRESA DE PEQUENO PORTE

Ao Edital de CONCORRÊNCIA Nº 01/2020 – REGISTRO DE PREÇO Nº 10/2020 - PROCESSO Nº 35/2020

OBJETO: Contratação de empresa de consultoria especializada em serviços de levantamento Topográfico Cadastral e Planialtimétrico, dentro dos perímetros urbanos e rurais do Município de Itapoá – SC, conforme especificações do edital e seus anexos.



Sociedade da Água Serviços Ambientais e Geotecnologias EIRELI

CNPJ 80.821.440/0001-49

Av. Desembargador Hugo Simas, 1.231 Sala 02 Bairro: Bom Retiro

CEP 80520-250 - Curitiba/PR

DECLARAMOS, para todos os fins de direito e sob as penas da lei, para os efeitos do disposto na Lei Complementar nº 123 de 14 de Dezembro de 2006, que a empresa Sociedade da Água Serviços Ambientais e Geotecnologias EIRELI, está enquadrada na categoria [EPP ou ME] (Pequeno Porte ou Microempresa), bem como não está incluída nas hipóteses do §4º do art. 3º da Lei Complementar nº 123, de 14 de Dezembro de 2006.

Por ser expressão da verdade, firmamos a presente declaração.

Curitiba, 18 de junho de 2020

Paulo Cezar Tosin
Geógrafo
CREA-PR 11534/D

Paulo Cezar Tosin
Diretor Técnico – CPF 320.725.979-00
Sociedade da Água Serviços Ambientais e Geotecnologias EIRELI
CNPJ 80.821.440/0001-49





Governo do Estado do Paraná
Secretaria da Micro e Pequena Empresa
Junta Comercial do Estado do Paraná



CERTIDÃO SIMPLIFICADA

Sistema Nacional de Registro de Empresas Mercantis - SINREM

Certificamos que as informações abaixo constam dos documentos arquivados nesta Junta Comercial e são vigentes na data da sua expedição.

Nome Empresarial: SOCIEDADE DA ÁGUA SERVIÇOS AMBIENTAIS E GEOTECNOLOGIAS EIRELI			Protocolo: PRC2002570894	
Natureza Jurídica: Empresa Individual de Responsabilidade Limitada (de Natureza Empresária)				
NIRE (Sede) 41600756631	CNPJ 80.821.440/0001-49	Arquivamento do Ato Constitutivo 20/08/1994	Início de Atividade 01/09/1988	
Endereço Completo Avenida DESEMBARGADOR HUGO SIMAS, Nº 1231, LJ 02 VISTA ALEGRE - Curitiba/PR - CEP 80520-250				
Objeto Serviços de consultoria, fiscalização, supervisão e de assessoramento técnico de projetos e estudos socioambientais; projetos de engenharia de saneamento, de recursos hídricos e de planificação urbana; estudos de qualidade da água; serviços topográficos em geral incluindo batimetrias, geodésia, cartografia digital, sensoriamento remoto e geoprocessamento; cadastro imobiliário e multifinalitário, regularização fundiária rural e urbana, geoprocessamento e desapropriações; perícias e avaliações de imóveis urbanos e rurais; licenciamento e auditoria ambiental, estudos ambientais em geral incluindo EIA/RIMAS, RAP, RAS, PCA, PRAD, preparação e execução de audiências públicas e reuniões técnicas; estudos para a criação, implantação e gestão de unidades de conservação ambiental em geral; monitoramento de fauna, flora e de indicadores sócio econômicos e Inventários florestais; planejamento e execução de ações de marketing sócio ambiental.				
Capital R\$ 300.000,00 (trezentos mil reais) Capital Integralizado R\$ 300.000,00 (trezentos mil reais)		Porte ME (Microempresa)	Prazo de Duração Indeterminado	
Titular Nome PAULO CEZAR TOSIN	CPF 320.725.979-00	Administrador S	Início do Mandato 01/09/1988	Término do Mandato
Dados do Administrador Nome PAULO CEZAR TOSIN	CPF 320.725.979-00	Início do Mandato 24/09/2015	Término do Mandato	
Último Arquivamento Data 28/08/2018	Número 41600756631	Ato/Eventos 0027022 - ALTERAÇÃO DE DADOS E DE NOME EMPRESARIAL		Situação (ATIVA) Status SEM STATUS

Esta certidão foi emitida automaticamente em 16/06/2020 às 15:36:08 (horário de Brasília).
Se impressa, verificar sua autenticidade no <https://www.empresafacil.pr.gov.br>, com o código GPJZOP14.



PRC2002570894

LEANDRO MARCOS RAYSEL BISCAIA
Secretário Gefal

DECLARAÇÃO DE INEXISTÊNCIA DE FATO SUPERVENIENTE E IMPEDITIVO

Ao Edital de CONCORRÊNCIA Nº 01/2020 – REGISTRO DE PREÇO Nº 10/2020 - PROCESSO Nº 35/2020

OBJETO: Contratação de empresa de consultoria especializada em serviços de levantamento Topográfico Cadastral e Planialtimétrico, dentro dos perímetros urbano e rural do Município de Itapoá – SC, conforme especificações do edital e seus anexos

Sociedade da Água Serviços Ambientais e Geotecnologias EIRELI

CNPJ 80.821.440/0001-49

Av. Desembargador Hugo Simas, 1.231 Sala 02 - Bairro: Bom Retiro

CEP 80520-250 - Curitiba/PR

Prefeitura de Itapoá/SC
Fls. 672
Rubrica

DECLARAMOS, para todos os fins de direito e sob as penas da lei, que os dirigentes, sócios e gerentes da empresa Sociedade da Água Serviços Ambientais e Geotecnologias EIRELI, não mantêm vínculo empregatício com a Administração Pública direta e indireta das esferas Federal, Estadual, Municipal e do Distrito Federal, nem com empresas subsidiadas ou controladas pelos entes Federados acima mencionados.

Por ser expressão da verdade, firmamos a presente declaração.

Curitiba, 18 de junho de 2020

Paulo Cezar Tosin
Geógrafo
CREA-PR 11534/D

Paulo Cezar Tosin
Diretor Técnico – CPF 320.725.979-00
Sociedade da Água Serviços Ambientais e Geotecnologias EIRELI
CNPJ 80.821.440/0001-49

80 821 440/0001 49

**SOCIEDADE DA ÁGUA
SERVIÇOS AMBIENTAIS
E GEOTECNOLOGIAS EIRELI**

Rua Des. Hugo Simas, 1231 - sala 02
Bom Retiro
80520-250 Curitiba (PR)

DECLARAÇÃO DE APRESENTAÇÃO DA CAUÇÃO



Ao Edital de Concorrência nº 01/2020 - RP nº 10/2020/SMA/SLC/2020

Sociedade da Água Serviços Ambientais e Geotecnologias EIRELI

CNPJ 80.821.440/0001-49

Av. Desembargador Hugo Simas, 1.231 Sala 02 Bairro: Bom Retiro

CEP 80520-250 - Curitiba/PR

DECLARAMOS, para todos os fins de direito e sob as penas da lei, que a empresa Sociedade da Água Serviços Ambientais e Geotecnologias EIRELI, caso se torne vencedora da presente licitação apresentará seguro-garantia no valor equivalente a 5% do total do contrato.

Por ser expressão da verdade, firmamos a presente declaração.

Curitiba, 18 de junho de 2020

Paulo Cezar Tosin
Geógrafo
CREA-PR 11534/D

Paulo Cezar Tosin
Diretor Técnico – CPF 320.725.979-00
Sociedade da Água Serviços Ambientais e Geotecnologias EIRELI
CNPJ 80.821.440/0001-49

80 821 440/0001 49

**SOCIEDADE DA ÁGUA
SERVIÇOS AMBIENTAIS
E GEOTECNOLOGIAS EIRELI**

Rua Des. Hugo Simas, 1231 - sala 02
Bom Retiro
80520-250 Curitiba (PR)