

Prefeitura de Itapóá/SC  
Fls. 723  
I  
Rubrica

Lei 13.228 de 11/07/2003  
SECRETARIA DE SEGURANÇA  
FUNARPEN

CEASA - CIDADE INDUSTRIAL  
SERVIÇO DE REGISTRO DE VEÍCULOS PARA  
UR 1161 REGISTRO Nº 348.1450  
Autenticação de Cópia  
AUTENTICAÇÃO

Curitiba (PR) 01 JUL 2020  
*[Signature]*  
Rodrigo Bittencourt Franceschi  
Regina Coeli Machado

EM BRANCO

*[Handwritten marks: a scribble, a vertical line, and the letters 'F' and 'N']*

CONTRATO SOCIAL

Fis. 72



SECRETARIA DA MICRO E PEQUENA EMPRESA  
DEPARTAMENTO DE REGISTRO EMPRESARIAL E INTEGRAÇÃO  
JUNTA COMERCIAL DO PARANÁ

Curitiba-PR, geólogo, inscrito no CPF/MF sob nº. 394.048.629-91, portador da carteira de identidade RG nº. 2.201.162-6/SESP-PR, residente e domiciliado na Rua Gastão Poplade, 161, Ap. 4, Parolin, Curitiba-PR, CEP: 80220-160.

**FREDERICO MORENO BUCHMANN**, brasileiro, solteiro, nascido em 30/03/1987, natural de Curitiba-PR, geólogo, inscrito no CPF/MF sob nº. 064.908.769-06, portador da carteira de identidade RG nº. 9.309.319-4/SESP-PR, residente e domiciliado na Rua José Ordenir de Camargo, 12, Umbará, Curitiba-PR, CEP: 81940-498.

**ALLAN FILIPE BUCHMANN**, brasileiro, solteiro, nascido em 28/07/1988, natural de Curitiba-PR, estudante, inscrito no CPF/MF sob nº. 062.268.399-37, portador da carteira de identidade RG nº. 9.549.673-3/SESP-PR, residente e domiciliado na Rua José Ordenir de Camargo, 12, Umbará, Curitiba-PR, CEP: 81940-498.

**RESOLVEM**, por este instrumento particular de contrato e na melhor forma de direito, constituir uma **Sociedade Empresária Limitada** que se regerá pelos artigos 1.052 a 1.087 da Lei nº. 10.406, de 10 de janeiro de 2002, pelas demais disposições legais aplicáveis à espécie e pelas cláusulas seguintes:

**CLÁUSULA PRIMEIRA - NOME EMPRESARIAL, SEDE E DOMICÍLIO:** A sociedade girará sob o nome empresarial de **GEOPETRUM GEOLOGIA, MEIO AMBIENTE E AGRIMENSURA LTDA** e terá sede e domicílio na Rua Gastão Poplade, 161, Ap. 22, Parolin, CEP: 80220-160 em Curitiba-PR.

**CLÁUSULA SEGUNDA - FILIAIS E OUTRAS DEPENDÊNCIAS:** A sociedade poderá a qualquer tempo, abrir ou fechar filial ou outra dependência, no país ou no exterior, mediante alteração contratual assinada por todos os sócios.

**CLÁUSULA TERCEIRA - OBJETO SOCIAL:** A sociedade terá por objeto a exploração do ramo de: consultoria, projetos e execução de atividades de estudos geológicos e de prospecção, estudos geofísicos, sismográficos, serviços técnicos de cartografia, topografia e geodésia, estudos topográficos, levantamento de limites de terrenos, atividades de informação cartográfica e espacial, estudos geodésicos sobre elementos hidrográficos e sobre o solo, serviços de aerofotogrametria, projetos de gestão de água, projetos, perfuração e construção de poços de água, execução de sondagens destinadas à construção, perfurações e furos para investigação de solo com propósitos geológicos, geofísicos e similares.

**CLÁUSULA QUARTA - INÍCIO DAS ATIVIDADES E PRAZO DE DURAÇÃO DA SOCIEDADE:** A sociedade iniciará suas atividades a partir do registro deste contrato na Junta Comercial do Paraná e seu prazo de duração é por tempo indeterminado.

**CLÁUSULA QUINTA - CAPITAL SOCIAL:** O capital social será de R\$ 9.000,00 (nove mil reais), dividido em 9.000 (nove mil) quotas no valor de R\$ 1,00 (um real) cada uma, subscritas e integralizadas, neste ato, em moeda corrente do País, pelos sócios e distribuídas da seguinte forma:

Nome	Quotas	Valor	Valor R\$
ANTONIO CARLOS BUCHMANN FILHO	34,00	3.060	3.060,00
FREDERICO MORENO BUCHMANN	33,00	2.970	2.970,00
ALLAN FILIPE BUCHMANN	33,00	2.970	2.970,00
<b>TOTAL</b>	<b>100,00</b>	<b>9.000</b>	<b>9.000,00</b>

**CLÁUSULA SEXTA - RESPONSABILIDADE DOS SÓCIOS:** A responsabilidade de cada sócio é restrita ao valor de suas quotas, mas todos respondem solidariamente pela integralização do capital social, conforme disposto no art. 1.046/2002.

CEASA - CIDADE INDUSTRIAL  
SERVIDOR: DISTRITAL DE PATUOCURVA  
AUTENTICAÇÃO

Autentico esta fotocópia por conter com este lado do documento exibido. - Dou fé.

Curitiba (PR) 01 JUL 2020

Rodngo Bittencourt Franceschi  
Regina Coeli Machado

SELO DE AUTENTICIDADE NA  
ULTIMA FOLHA DESTE DOCUMENTO



Folha: 1 de 3

Handwritten signatures and initials

CONTRATO SOCIAL

SECRETARIA DA MICRO E PEQUENA EMPRESA  
DEPARTAMENTO DE REGISTRO EMPRESARIAL E INTEGRAÇÃO  
UNIA COMERCIAL DO PARANÁ



fica assegurado, em igualdade de condições e preço, o direito de preferência para a sua aquisição se-  
postas à venda, formalizando, se realizada a cessão delas, a alteração contratual pertinente.

**Parágrafo Único:** O sócio que pretenda ceder ou transferir todas ou parte de suas quotas deverá  
notificar por escrito aos outros sócios, discriminando a quantidade de quotas a serem vendidas, o  
preço, forma e prazo de pagamento, para que estes exerçam ou renunciem ao direito de preferência,  
que deverão fazer dentro de 30 (trinta) dias, contados do recebimento da notificação ou em prazo  
maior a critério do sócio alienante. Se todos os sócios manifestarem seu direito de preferência, a  
cessão das quotas se fará na proporção das quotas que então possuírem. Decorrido esse prazo sem  
que seja exercido o direito de preferência, as quotas poderão ser livremente transferidas.

**CLÁUSULA OITAVA - ADMINISTRAÇÃO DA SOCIEDADE E USO DO NOME EMPRESARIAL:** A  
administração da sociedade caberá a **ANTONIO CARLOS BUCHMANN FILHO**, com os poderes e  
atribuições de gerir e administrar os negócios da sociedade, representá-la ativa e passivamente,  
judicial e extra judicialmente, perante órgãos públicos, instituições financeiras, entidades privadas e  
terceiros em geral, bem como praticar todos os demais atos necessários à consecução dos objetivos  
ou à defesa dos interesses e direitos da sociedade, autorizado o uso do nome empresarial  
isoladamente.

§ 1.º - É vedado o uso do nome empresarial em atividades estranhas ao interesse social ou assumir  
obrigações seja em favor de qualquer dos quotistas ou de terceiros, bem como onerar ou alienar  
bens imóveis da sociedade, sem autorização do outro sócio.

§ 2.º - Faculta-se ao administrador, atuando isoladamente, constituir, em nome da sociedade,  
procuradores para período determinado, devendo o instrumento de mandato especificar os atos e  
operações a serem praticados.

**CLÁUSULA NONA - RETIRADA PRO-LABORE:** Os sócios poderão, de comum acordo, fixar uma  
retirada mensal, a título de "pró labore", observadas as disposições regulamentares pertinentes.

**CLÁUSULA DÉCIMA - EXERCÍCIO SOCIAL, DEMONSTRAÇÕES FINANCEIRAS E  
PARTICIPAÇÃO DOS SÓCIOS NOS RESULTADOS:** Ao término de cada exercício social,  
coincidente com o ano civil, o administrador prestará contas justificadas de sua administração,  
procedendo à elaboração do inventário, do balanço patrimonial e demais demonstrações contábeis  
requeridas pela legislação societária, elaboradas em conformidade com as Normas Brasileiras de  
Contabilidade, participando todos os sócios dos lucros ou perdas apurados, na mesma proporção  
das quotas de capital que possuem na sociedade.

**Parágrafo único** - A sociedade poderá levantar balanços ou balancetes patrimoniais em períodos  
inferiores a um ano, e o lucro apurado nessas demonstrações intermediárias poderá ser distribuído  
mensalmente aos sócios, a título de Antecipação de Lucros, proporcionalmente às quotas de capital  
de cada um. Nesse caso será observada a reposição dos lucros quando a distribuição afetar o capital  
social, conforme estabelece o art. 1.059 da Lei n.º 10.406/2002.

**CLÁUSULA DÉCIMA PRIMEIRA - FALECIMENTO OU INTERDIÇÃO DE SÓCIO:** Falecendo ou  
interditado qualquer sócio, a sociedade continuará suas atividades com os herdeiros, sucessores e o  
incapaz. Não sendo possível ou inexistindo interesse destes ou dos sócios remanescentes, o valor  
de seus haveres será apurado e liquidado com base na situação patrimonial da sociedade, à data da  
resolução, verificada em balanço especialmente levantado.

**Parágrafo único** - O mesmo procedimento será observado em outros casos em que a sociedade se  
resolva em relação a seu sócio.

SERVIÇO DISTRITAL DE TATUOJARA  
BR 116 - KM 116 - (41) 3348-1950  
AUTENTICAÇÃO  
Autentico esta fotocópia por conferem com  
este lado do documento exibido. - Dou fé.  
Curtida (PR) 01 JUL. 2020  
Rodrigo Bittencourt Franceschi  
Regina Coeli Machado  
SELO DE AUTENTICIDADE NA  
ÚLTIMA FOLHA DESTE DOCUMENTO



Handwritten signatures and initials at the bottom right of the page.

CONTRATO SOCIAL

SECRETARIA DA MICRO E PEQUENA EMPRESA  
DEPARTAMENTO DE REGISTRO EMPRESARIAL E INTEGRAÇÃO  
JUNTA COMERCIAL DO PARANÁ



...a pena que vede, ainda que temporariamente, o acesso a cargos públicos; ou por crime falimentar, de prevaricação, peita ou suborno, concussão, peculato, ou contra a economia popular, contra o sistema financeiro nacional, contra normas de defesa da concorrência, contra as relações de consumo, fé pública ou a propriedade.

**CLÁUSULA DÉCIMA TERCEIRA - FORO:** Fica eleito o foro de Curitiba-PR para o exercício e o cumprimento dos direitos e obrigações resultantes deste contrato, renunciando-se, expressamente, a qualquer outro, por mais privilegiado que seja.

E por estarem assim, justos e contratados, datam, lavram e assinam o presente instrumento em 3 (três) vias de igual teor e forma, obrigando-se fielmente por si e por seus herdeiros a cumpri-lo em todos os seus termos.

Curitiba-PR, 02 de julho de 2012.

*Antonio Carlos Buchmann Filho*



ANTONIO CARLOS BUCHMANN FILHO

*Frederico Moreno Buchmann*



FREDERICO MORENO BUCHMANN

*Allan Filipe Buchmann*



ALLAN FILIPE BUCHMANN

**JUNTA COMERCIAL DO PARANÁ**  
 CERTIFICO O REGISTRO EM: 11/07/2012  
 SOB NÚMERO: 41207391703  
 Protocolo: 12/484314-0, DE 11/07/2012

*S. Motta*

GEOPETROLOGIA, MEIO AMBIENTE E AGRICULTURA LÍZIDA  
 SEBASTIÃO MOTTA  
 SECRETÁRIO GERAL

7º. TABELIÃO - DR. ANGELO VOLPI NETO  
 R. Mal Teodoro, 230, centro F:3094-7700  
 CURITIBA - PARANÁ

Reconheço e dou fe! por VERDADEIRA/AUTENTICIDADE as firma(s) Supra-assinada(s) de:  
 [C01Fte50]-ALLAN FILIPE BUCHMANN.....  
 [C01F0600]-FREDERICO MORENO BUCHMANN....  
 [C01E0110]-ANTONIO CARLOS BUCHMANN FILHO

Em testemunho da verdade.  
 Curitiba, 06 de Julho de 2012

027-MAGDA FLORES RODRIGUES  
 ESCRIVENTE

SAP



CEASA-CIDADE INDUSTRIAL  
 SERVIÇO DISTRITAL DE TATUQUARA  
 BR 116 - KM 116 - (41) 3348-1950

AUTENTICAÇÃO  
 Autentico esta fotocópia por conferir com este lado do documento exibido. - Dou fé.

Curitiba (PR) 01 JUL. 2012

Rodrigo Bittenböck Franceschi  
 Regina Coeli Machado

SELO DE AUTENTICIDADE NA ÚLTIMA FOLHA DESTA DOCUMENTO.



*Bole*

Certificamos que esta reprografia é copia autêntica  
do ÚLTIMO DOCUMENTO original arquivado nesta  
Junta Comercial sob nº *411071872*  
deferido em *12.08.2018*  
Curitiba, *12.08.2018*

**JUNTA COMERCIAL DO PARANÁ**

LEI Nº 11.228 DE 18/07/2006

SELO FUNARPEN

Serviço de Notariz. e Tabelião

SERVIC. ESPECIALIZADO DE TABELIÃO

BRASIL

Curitiba (PR) 01 JUL. 2020

*[Signature]*

Rodngo Bittencourt Franceschi  
Regina Coeli Machado



**PROCURAÇÃO**

Procuração Bastante que faz **GEOPETRUM, GEOLOGIA, MEIO AMBIENTE E AGRIMENSURA** a **Allan Filipe Buchmann e Frederico Moreno Buchmann** como segue adiante:


**GEOPETRUM, GEOLOGIA, MEIO AMBIENTE E AGRIMENSURA**, pessoa jurídica de direitos privados, CNPJ 16.605.264/0001-09, com sede à rua Gastão Poplade, 161, Ap 22(4), Bairro Parolin, Curitiba - Paraná, representada pelo seu sócio administrador **Antonio Carlos Buchmann Filho**, RG 2201162-6/PR e CPF 394.048.629-91, Geólogo, brasileiro, divorciado, inscrito no CREA/PR sob o número 19.593/D, com escritório profissional à Rua Desembargador Benvenuto Valente nº 134, neste ato nomeia seu **BASTANTE PROCURADOR** o Srs. **Allan Filipe Buchmann**, RG 9.549.673-3/PR e CPF 062.268.399-37, Engenheiro Cartógrafo e Agrimensor, brasileiro, solteiro, inscrito no CREA/PR sob o número 135.459/D e **Frederico Moreno Buchmann**, RG 9.309.319-4/PR e CPF 064.908.769-06, Geólogo, brasileiro, solteiro, inscrito no CREA/PR sob o número 123.738/D, ambos sócios cotistas da empresa supra mencionada, a quem confere poderes para representação ativa ou passiva da sociedade, com poderes e atribuições de praticar todos os atos compreendidos no objeto social, tornando-o dessa forma administrador. Sendo assim fica determinado que o procurador poderá responder pelos sócios em instituições financeiras, repartições públicas e concorrências públicas ou privadas, sempre que for de interesse da sociedade.

Esta procuração possui prazo Indeterminado.

E para que surta todos seus efeitos legais, firmamos a presente procuração.

Curitiba, 12 de Agosto de 2015.

*Antonio Carlos Buchmann Filho*



*MF*

**GEOPETRUM, GEOLOGIA, MEIO AMBIENTE E AGRIMENSURA**  
**Antonio Carlos Buchmann Filho - Sócio Administrador**

*AS*

*↑*

**TABELIONATO GIOVANNETTI**  
Rua Paula Gomes, 110 Curitiba  
Tel: (41) 3014-2727 - Fax: (41) 3014-2720

Reconheço a(s) firma(s) de  
**LEXA MORAIS-ANTONIO CARLOS BUCHMANN FILHO**  
POR SEMELHANÇA.

Em testemunho da verdade.  
Curitiba, 24 de Agosto de 2013

**LENA JENNER TASSIANA NASCIMENTO GOMES**  
DE ALTEIDA

SELO  
JINGDA

TABELIONATO  
DE  
NOTAS  
FC662102



## COMPROVANTE DE INSCRIÇÃO E DE SITUAÇÃO CADASTRAL

## Comprovante de Inscrição e de Situação Cadastral

Cidadão,

Confira os dados de Identificação da Pessoa Jurídica e, se houver qualquer divergência, providencie junto à RFB a sua atualização cadastral.

A informação sobre o porte que consta neste comprovante é a declarada pelo contribuinte.

REPÚBLICA FEDERATIVA DO BRASIL			
CADASTRO NACIONAL DA PESSOA JURÍDICA			
NUMERO DE INSCRIÇÃO 16.605.264/0001-09 MATRIZ	COMPROVANTE DE INSCRIÇÃO E DE SITUAÇÃO CADASTRAL		DATA DE ABERTURA 11/07/2012
NOME EMPRESARIAL GEOPETRUM GEOLOGIA, MEIO AMBIENTE E AGRIMENSURA LTDA			
TITULO DO ESTABELECIMENTO (NOME DE FANTASIA) GEOPETRUM			PORTE ME
CÓDIGO E DESCRIÇÃO DA ATIVIDADE ECONÔMICA PRINCIPAL 71.19-7-02 - Atividades de estudos geológicos			
CÓDIGO E DESCRIÇÃO DAS ATIVIDADES ECONÔMICAS SECUNDARIAS 43.99-1-05 - Perfuração e construção de poços de água 71.19-7-01 - Serviços de cartografia, topografia e geodésia 71.19-7-99 - Atividades técnicas relacionadas à engenharia e arquitetura não especificadas anteriormente 43.12-6-00 - Perfurações e sondagens			
CÓDIGO E DESCRIÇÃO DA NATUREZA JURÍDICA 206-2 - Sociedade Empresária Limitada			
LOGRADOURO R GASTAO POPLADE	NUMERO 161	COMPLEMENTO APT 22	
CEP 80.220-160	BAIRRO/DISTRITO PAROLIN	MUNICIPIO CURITIBA	UF PR
ENDEREÇO ELETRÔNICO FREDERICO@GEOPETRUM.COM		TELEFONE (41) 9184-3680	
ENTE FEDERATIVO RESPONSÁVEL (EFR) *****			
SITUAÇÃO CADASTRAL ATIVA		DATA DA SITUAÇÃO CADASTRAL 11/07/2012	
MOTIVO DE SITUAÇÃO CADASTRAL			
SITUAÇÃO ESPECIAL *****		DATA DA SITUAÇÃO ESPECIAL *****	

Aprovado pela Instrução Normativa RFB nº 1.863, de 27 de dezembro de 2018.

Emitido no dia 12/06/2020 às 11:10:00 (data e hora de Brasília).

Página: 1/1

CONSULTAR QSA VOLTAR IMPRIMIR

A RFB agradece a sua visita. Para informações sobre política de privacidade e uso, [clique aqui](#).

[Passo a passo para o CNPJ](#)


[Consultas CNPJ](#)

[Estatísticas](#)

[Parcelos](#)

[Serviços CNPJ](#)






COMPROVANTE DE INSCRIÇÃO E DE SITUAÇÃO CADASTRAL

↓

12 7

2

[Voltar](#)[Imprimir](#)

### Certificado de Regularidade do FGTS - CRF

**Inscrição:** 16.605.264/0001-09  
**Razão Social:** GEOPETRUM GEOL MEIO ÁMB E AGRIMENSURA LT  
**Endereço:** RUA GASTAO POPLADE 161 APT 22 / PAROLIN / CURITIBA / PR / 80220-160

A Caixa Econômica Federal, no uso da atribuição que lhe confere o Art. 7, da Lei 8.036, de 11 de maio de 1990, certifica que, nesta data, a empresa acima identificada encontra-se em situação regular perante o Fundo de Garantia do Tempo de Serviço - FGTS.

O presente Certificado não servirá de prova contra cobrança de quaisquer débitos referentes a contribuições e/ou encargos devidos, decorrentes das obrigações com o FGTS.

**Validade:** 18/03/2020 a 15/07/2020

**Certificação Número:** 2020031802201455821330

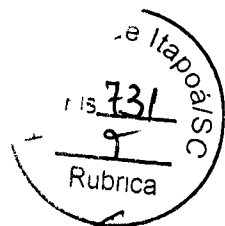
Informação obtida em 01/04/2020 14:43:15

A utilização deste Certificado para os fins previstos em Lei esta condicionada a verificação de autenticidade no site da Caixa:  
**[www.caixa.gov.br](http://www.caixa.gov.br)**



**PREFEITURA MUNICIPAL DE CURITIBA  
SECRETARIA MUNICIPAL DE FINANÇAS  
DEPARTAMENTO DE CONTROLE FINANCEIRO**

**CERTIDÃO POSITIVA COM EFEITOS DE NEGATIVA DE  
TRIBUTOS E OUTROS DÉBITOS MUNICIPAIS**



**CONTRIBUINTE: GEOPETRUM GEOLOGIA, MEIO AMBIENTE E AGRIMENSURA LTDA - ME**

**CNPJ: 16.605.264/0001-09**

**INSCRIÇÃO MUNICIPAL: 646612-1**

**ENDEREÇO: R. GASTÃO POPLADE, 161 AP 22 - PAROLIN, CURITIBA, PR**

**FINALIDADE: CONCORRÊNCIA / LICITAÇÃO**

É expedida esta **CERTIDÃO POSITIVA COM EFEITOS DE NEGATIVA** referente a Tributos e outros débitos Municipais, inscritos ou não em Dívida Ativa, até a presente data, nos termos do artigo 151 da Lei nº 5.172/1966 (CTN) e Lei Complementar nº 104/2001 e demais legislações aplicáveis à espécie. Constatam em nome do sujeito passivo os débitos abaixo relacionados com sua exigibilidade suspensa.

Tributos	Exercício(s)
IMPOSTO SOBRE SERVIÇOS (DIFERENÇA) AUTO	2017 e 2018
IMPOSTO SOBRE SERVIÇOS DE QUALQUER NATUREZA (AUTO)	2020

A certidão expedida em nome de Pessoa Jurídica abrange todos os estabelecimentos cadastrados no Município de Curitiba.

Certidão expedida com base no Decreto nº 670/2012, de 30/04/2012.

Esta certidão compreende os Tributos Mobiliários (Imposto sobre Serviços - ISS), Imobiliários (Imposto Predial Territorial Urbano - IPTU, Imposto sobre a Transmissão de Bens Imóveis, Inter-vivos - ITBI e Contribuição de Melhoria), Taxas de Serviços e pelo Poder de Polícia e outros débitos municipais.

**CERTIDÃO Nº: 129184/2020**

**EMITIDA EM: 12/05/2020**

**VÁLIDA ATÉ: 10/06/2020**

**CÓDIGO DE AUTENTICIDADE DA CERTIDÃO: 499C.2961.48C9.4BAE-9.854B.13BF.A9F5.991D-0**


A autenticidade desta certidão deverá ser confirmada na página da Prefeitura Municipal de Curitiba, na Internet, no endereço <http://www.curitiba.pr.gov.br> - link: Secretarias / Finanças.

**Reserva-se a Fazenda Municipal, o direito de cobrar dívidas posteriormente constatadas, mesmo as referentes a períodos compreendidos nesta.**

Certidão expedida pela internet gratuitamente.



Estado do Paraná  
Secretaria de Estado da Fazenda  
Receita Estadual do Paraná



**Certidão Negativa**  
de Débitos Tributários e de Dívida Ativa Estadual  
Nº 021366929-03

Certidão fornecida para o CNPJ/MF: 16.605.264/0001-09

Nome: **CNPJ NÃO CONSTA NO CADASTRO DE CONTRIBUINTES DO ICMS/PR**

Ressalvado o direito da Fazenda Pública Estadual inscrever e cobrar débitos ainda não registrados ou que venham a ser apurados, certificamos que, verificando os registros da Secretaria de Estado da Fazenda, constatamos não existir pendências em nome do contribuinte acima identificado, nesta data.

Obs.: Esta Certidão engloba todos os estabelecimentos da empresa e refere-se a débitos de natureza tributária e não tributária, bem como ao descumprimento de obrigações tributárias acessórias.


**Válida até 23/05/2020 - Fornecimento Gratuito**

A autenticidade desta certidão deverá ser confirmada via Internet  
[www.fazenda.pr.gov.br](http://www.fazenda.pr.gov.br)

Handwritten marks and signatures at the bottom right of the page, including a vertical line, a large 'N', and a signature.

**DECRETO Nº 4385 DE 27/03/2020**

Publicado no DOE - PR em 27 mar 2020

*Dispõe sobre medidas orçamentárias e financeiras para prevenção e combate à COVID-19.*

O Governador do Estado do Paraná, no uso das atribuições que lhe confere o art. 87, incisos V e VI, da Constituição Estadual, e

Considerando o Decreto nº 4.230, de 16 de março de 2020, que dispõe sobre as medidas para enfrentamento da emergência de saúde pública de importância internacional decorrente do Coronavírus - COVID-19,

Decreta:

Art. 1º Ficam suspensas todas as autorizações de provimentos de cargos e funções descritas no Anexo VII da Lei Estadual nº 20.078, de 18 de dezembro de 2019 (Lei Orçamentária Anual de 2020), ressalvadas as já deliberadas pela Comissão de Política Salarial.

Art. 2º Ficam suspensas as concessões de progressões e promoções de servidores da Administração Direta e Indireta do Poder Executivo do Estado do Paraná, já autorizadas e ainda não implantadas.

Art. 3º Fica suspenso o empenho de despesas relativas a exercícios anteriores.

Art. 4º Excepcionalizam-se do contido neste Decreto as despesas previstas no orçamento da Secretaria de Estado da Saúde - SESA e da Secretaria de Estado da Segurança Pública - SESP, ligadas aos esforços de enfrentamento à COVID-19, sem prejuízo do disposto no art. 2º deste Decreto.

Art. 5º Exceções às regras previstas neste Decreto devem ser submetidas e encaminhadas para autorização governamental, mediante pedido formal e fundamentado, com prévia manifestação da Secretaria de Estado da Fazenda - SEFA.

Parágrafo único. Na análise dos pedidos do caput deste artigo, dar-se-á preferência às despesas voltadas aos esforços de enfrentamento da emergência decorrente da COVID-19.

Art. 6º A Secretaria de Estado da Fazenda - SEFA promoverá o contingenciamento de dotações do Poder Executivo no montante necessário a compensar as estimativas de queda de arrecadação decorrente dos efeitos econômicos da pandemia da COVID-19.

Art. 7º Fica autorizada a Procuradoria-Geral do Estado - PGE a suspender, pelo prazo de 90 (noventa) dias, os seguintes atos:

I - a apresentação de protesto de certidões de dívida ativa do Estado;

II - o ajuizamento de execuções fiscais.

Art. 8º Ficam prorrogadas, por 90 (noventa) dias, as validades das certidões negativas de débitos tributários e de dívida ativa estadual e das certidões positivas com efeitos de negativa de regularidade de débitos tributários e de dívida ativa estadual validadas na data de publicação deste Decreto.

Art. 9º Este Decreto entra em vigor na data de sua publicação e terá vigência enquanto perdurar o estado de emergência nacional pelo COVID-19.


Curitiba, em 27 de março de 2020, 199º da Independência e 132º da República.

CARLOS MASSA RATINHO JUNIOR

Governador do Estado

GUTO SILVA

Chefe da Casa Civil



**MINISTÉRIO DA FAZENDA**  
 Secretaria da Receita Federal do Brasil  
 Procuradoria-Geral da Fazenda Nacional

**CERTIDÃO POSITIVA COM EFEITOS DE NEGATIVA DE DÉBITOS RELATIVOS AOS TRIBUTOS  
 FEDERAIS E À DÍVIDA ATIVA DA UNIÃO**

Nome: **GEOPETRUM GEOLOGIA, MEIO AMBIENTE E AGRIMENSURA LTDA**  
 CNPJ: **16.605.264/0001-09**

Ressalvado o direito de a Fazenda Nacional cobrar e inscrever quaisquer dívidas de responsabilidade do sujeito passivo acima identificado que vierem a ser apuradas, é certificado que:

1. constam débitos administrados pela Secretaria da Receita Federal do Brasil (RFB) com exigibilidade suspensa nos termos do art. 151 da Lei nº 5.172, de 25 de outubro de 1966.- Código Tributário Nacional (CTN), ou objeto de decisão judicial que determina sua desconsideração para fins de certificação da regularidade fiscal, ou ainda não vencidos; e
2. não constam inscrições em Dívida Ativa da União (DAU) na Procuradoria-Geral da Fazenda Nacional (PGFN).

Conforme disposto nos arts. 205 e 206 do CTN, este documento tem os mesmos efeitos da certidão negativa.

Esta certidão é válida para o estabelecimento matriz e suas filiais e, no caso de ente federativo, para todos os órgãos e fundos públicos da administração direta a ele vinculados. Refere-se à situação do sujeito passivo no âmbito da RFB e da PGFN e abrange inclusive as contribuições sociais previstas nas alíneas 'a' a 'd' do parágrafo único do art. 11 da Lei nº 8.212, de 24 de julho de 1991.

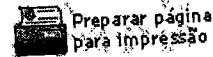
A aceitação desta certidão está condicionada à verificação de sua autenticidade na Internet, nos endereços <<http://rfb.gov.br>> ou <<http://www.pgfn.gov.br>>.

Certidão emitida gratuitamente com base na Portaria Conjunta RFB/PGFN nº 1.751, de 2/10/2014.  
 Emitida às 15:32:39 do dia 21/01/2020 <hora e data de Brasília>.

Válida até 19/07/2020.

Código de controle da certidão: **95A0.EBB4.9B26.85C6**  
 Qualquer rasura ou emenda invalidará este documento.

[Nova Consulta](#)



PODER JUDICIÁRIO  
JUSTIÇA DO TRABALHO**CERTIDÃO NEGATIVA DE DÉBITOS TRABALHISTAS**Nome: GEOPETRUM GEOLOGIA, MEIO AMBIENTE E AGRIMENSURA LTDA  
(MATRIZ E FILIAIS) CNPJ: 16.605.264/0001-09

Certidão nº: 8726451/2020

Expedição: 14/04/2020, às 14:00:32

Validade: 10/10/2020 - 180 (cento e oitenta) dias, contados da data de sua expedição.

Certifica-se que GEOPETRUM GEOLOGIA, MEIO AMBIENTE E AGRIMENSURA LTDA (MATRIZ E FILIAIS), inscrito(a) no CNPJ sob o nº 16.605.264/0001-09, NÃO CONSTA do Banco Nacional de Devedores Trabalhistas.

Certidão emitida com base no art. 642-A da Consolidação das Leis do Trabalho, acrescentado pela Lei nº 12.440, de 7 de julho de 2011, e na Resolução Administrativa nº 1470/2011 do Tribunal Superior do Trabalho, de 24 de agosto de 2011.

Os dados constantes desta Certidão são de responsabilidade dos Tribunais do Trabalho e estão atualizados até 2 (dois) dias anteriores à data da sua expedição.

No caso de pessoa jurídica, a Certidão atesta a empresa em relação a todos os seus estabelecimentos, agências ou filiais.

A aceitação desta certidão condiciona-se à verificação de sua autenticidade no portal do Tribunal Superior do Trabalho na Internet (<http://www.tst.jus.br>).

Certidão emitida gratuitamente.

**INFORMAÇÃO IMPORTANTE**

Do Banco Nacional de Devedores Trabalhistas constam os dados necessários à identificação das pessoas naturais e jurídicas inadimplentes perante a Justiça do Trabalho quanto às obrigações estabelecidas em sentença condenatória transitada em julgado ou em acordos judiciais trabalhistas, inclusive no concernente aos recolhimentos previdenciários, a honorários, a custas, a emolumentos ou a recolhimentos determinados em lei; ou decorrentes de execução de acordos firmados perante o Ministério Público do Trabalho ou Comissão de Conciliação Prévia.

REPÚBLICA FEDERATIVA DO BRASIL  
COMARCA DE CURITIBA ESTADO DO PARANÁ



EMPREGADOS JURAMENTADOS

1º OFÍCIO DISTRIBUIDOR, PART. E CONTADOR JUDICIAL DO FORO CENTRAL DA COMARCA DA REGIÃO METROPOLITANA DE CURITIBA  
AV. CÂNDIDO DE ABREU, 535 1º ANDAR - FONE: (41) 3027-5253  
EDIFÍCIO DO FORUM CÍVEL - CENTRO-CÍVICO  
CEP: 80530-906

www.1distribuidorcuritiba.com.br

PEDIDO DE CERTIDÕES

JOSÉ BORGES DA CRUZ FILHO  
TITULAR

SANDRA LUCIA PELIKI  
LUIZ CARLOS KOFANOVSKI  
ISABEL ANGELA WYPYCH  
MARIANY BEATRIZ DA SILVA SCAPINELI  
CHRISTIANNE SOARES MOREIRA  
KARINA BAVARO ALVES  
FERNANDA GALLASSINI  
VANESSA MANENTE

EDIFÍCIO DO FÓRUM CÍVEL  
AV. CÂNDIDO DE ABREU, 535 - TÉRREO - CEP 80530-906

RECUPERAÇÃO JUDICIAL \* FALÊNCIA \* CONCORDATA \* CRIME \* CIVEL  
VARAS CRIMINAIS-VARAS DA FAZENDA-VARAS DA FAMÍLIA-PRECATORIA DA VARA DE EXECUÇÕES PENAS  
EXECUÇÕES FISCAIS DO ESTADO E DO MUNICÍPIO - REGISTROS PÚBLICOS - TRIBUNAL DO JURI  
TABELIONATOS - JUIZADO ESPECIAL CIVIL E CRIMINAL

Fls. 736  
Rubrica

**CERTIDÃO NEGATIVA**  
**FEITOS AJUIZADOS**

CERTIFICO, a pedido de parte interessada, que revendo os livros de registros de distribuições físicas e eletrônicas de AÇÕES DE FALÊNCIAS, CONCORDATAS, RECUPERAÇÃO JUDICIAL E EXTRAJUDICIAL, existentes nesta serventia, dos mesmos NÃO CONSTA qualquer ação contra:

# GEOPETRUM GEOLOGIA MEIO AMBIENTE E AGRIMENSURA LTDA #

CNPJ.16.605.264/0001-09.

no período de 18 de março de 1963 (data da instalação deste cartório - Lei No.4.677, de 29/12/62) a 09/06/2020 .

O REFERIDO É VERDADE E DOU FÉ.

Curitiba, 15 de junho de 2020 .

FERNANDA GALLASSINI  
Escrevente Juramentada



Emitida por: FERNANDA  
Lei nº19.803 de 21/Dez/18  
Tabela XVI dos Distribuidores nº VI letra a (R\$ 33.66)

\*\*\* Se impressa, verificar sua autenticidade no <http://www.1distribuidorcuritiba.com.br/autentica> usando o código AA448C6F \*\*\*




Ao Edital de **CONCORRÊNCIA Nº 01/2020 – REGISTRO DE PREÇO Nº 10/2020 - PROCESSO Nº 35/2020 - OBJETO:** Contratação de empresa de consultoria especializada em serviços de levantamento Topográfico Cadastral e Planialtimétrico, dentro dos perímetros urbano e rural do Município de Itapoá – SC, conforme especificações do edital e seus anexos.

**DECLARAÇÃO**

A empresa **GEOPETRUM GEOLOGIA, MEIO AMBIENTE E AGRIMENSURA LTDA ME**, CNPJ nº 16.605.264/0001-09, por intermédio do seu representante legal Sr. **ALLAN FILIPE BUCHMANN**, RG 9.549.673-3/ SESP/PR - CPF 062.268.399-37, **DECLARA:**

Ante a edição da Medida Provisória nº 931, de 30 de março de 2020 e Instrução Normativa nº 1.950, de 12 de maio de 2020 da Receita Federal do Brasil, o prazo de validade da certidão de qualificação econômico-financeira referente aos demonstrativos do exercício de 2018, fica prorrogado até 31 de julho de 2020.

Curitiba PR, 02 de julho de 2020

  
**GEOPETRUM GEOLOGIA, MEIO AMBIENTE E AGRIMENSURA LTDA ME**  
CNPJ 16.605.264/0001-09  
ALLAN FILIPE BUCHMANN – REPRESENTANTE LEGAL  
RG 9.549.673-3/ SESP/PR - CPF 062.268.399-37

**16.605.264/0001-09**

**GEOPETRUM GEOLOGIA, MEIO  
AMBIENTE E AGRIMENSURA LTDA ME**

Rua GASTÃO POPLADE, Nº 181,  
AP 22, PAROLIN - CEP: 80220-160

Curitiba/PR

Fls 138  
Rubrica

## TERMOS DE ABERTURA E ENCERRAMENTO



Entidade: GEOPETRUM GEOLOGIA MEIO AMBIENTE E AGRIMENSURA LTDA  
Período da Escrituração: 01/01/2018 a 31/12/2018 / CNPJ: 16.605.264/0001-09  
Número de Ordem do Livro: 6

### TERMO DE ABERTURA

Nome Empresarial	GEOPETRUM GEOLOGIA MEIO AMBIENTE E AGRIMENSURA LTDA
NIRE	41207391703
CNPJ	16.605.264/0001-09
Número de Ordem	6
Natureza do Livro	Livro Diário Geral
Município	Curitiba /
Data do arquivamento dos atos constitutivos	11/07/2012
Data de arquivamento do ato de conversão de sociedade simples em sociedade empresária	
Data de encerramento do exercício social	31/12/2018 /
Quantidade total de linhas do arquivo digital	1414

### TERMO DE ENCERRAMENTO

Nome Empresarial	GEOPETRUM GEOLOGIA MEIO AMBIENTE E AGRIMENSURA LTDA /
Natureza do Livro	Livro Diário Geral
Número de ordem	6
Quantidade total de linhas do arquivo digital	1414
Data de início	01/01/2018 /
Data de término	31/12/2018 /

Este documento é parte integrante de escrituração cuja autenticação se comprova pelo recibo de número 62.50.62.E6.80.CD.ED.58.6D.E2.01.B7.DD.67.3D.01.63.DF.78.36-6, nos termos do Decreto nº 8.683/2016.

Este relatório foi gerado pelo Sistema Público de Escrituração Digital – Sped

Versão 6.0.5 do Visualizador

Página 1 de 1

Handwritten signatures and marks at the bottom of the page.

MINISTÉRIO DA FAZENDA  
 SECRETARIA DA RECEITA FEDERAL DO BRASIL  
 SISTEMA PÚBLICO DE ESCRITURAÇÃO DIGITAL – Sped Versão: 6.0.5

### RECIBO DE ENTREGA DE ESCRITURAÇÃO CONTÁBIL DIGITAL

IDENTIFICAÇÃO DO TITULAR DA ESCRITURAÇÃO	
NIRE 41207391703	CNPJ 16.605.264/0001-09
NOME EMPRESARIAL GEOPETRUM GEOLOGIA MEIO AMBIENTE E AGRIMENSURA LTDA	

IDENTIFICAÇÃO DA ESCRITURAÇÃO	
FORMA DA ESCRITURAÇÃO CONTÁBIL Livro Diário	PERÍODO DA ESCRITURAÇÃO 01/01/2018 a 31/12/2018
NATUREZA DO LIVRO Livro Diário Geral	NÚMERO DO LIVRO 6
IDENTIFICAÇÃO DO ARQUIVO (HASH) 62.50.62.E6.80.CD.ED.58.6D.E2.01.B7.DD.67.3D.01.63.DF.78.36	

ESTE LIVRO FOI ASSINADO COM OS SEGUINTE CERTIFICADOS DIGITAIS:					
QUALIFICAÇÃO DO SIGNATARIO	CPF/CNPJ	NOME	Nº SÉRIE DO CERTIFICADO	VALIDADE	RESPONSÁVEL LEGAL
Contador	01723332968	GILBERTO SEBASTIAO LUCA:01723332968	844251932166053664 140204351529422291 91	31/08/2018 a 31/08/2019	Não
Pessoa Jurídica (e-CNPJ ou e-PJ)	16605264000109	GEOPETRUM GEOLOGIA MEIO AMBIENTE E AGRIMENSURA LT:16605264000109	868660691568699015 924075465513935344 32	21/05/2018 a 20/05/2021	Sim



**NÚMERO DO RECIBO:**

62.50.62.E6.80.CD.ED.58.6D.E2.01.B7.  
DD.67.3D.01.63.DF.78.36-6

Escrituração recebida via Internet pelo Agente Receptor SERPRO  em 16/05/2019 às 14:57:03  C7.16.D7.D6.6B.DD.3C.69 3F.BC.F2.C4.D1.5D.07.20
--

Considera-se autenticado o livro contábil a que se refere este recibo, dispensando-se a autenticação de que trata o art. 39 da Lei nº 8.934/1994. Este recibo comprova a autenticação.

BASE LEGAL: Decreto nº 1.800/1996, com a alteração do Decreto nº 8.683/2016, e arts. 39, 39-A, 39-B da Lei nº 8.934/1994 com a alteração da Lei Complementar nº 1247/2014.

se ilapoi/C  
710  
9  
Jul 18

## BALANÇO PATRIMONIAL



Entidade: **GEOPETRUM GEOLOGIA MEIO AMBIENTE E AGRIMENSURA LTDA**  
 Período da Escrituração: 01/01/2018 a 31/12/2018 CNPJ: 16.605.264/0001-09  
 Número de Ordem do Livro: 6  
 Período Selecionado: 01 de Janeiro de 2018 a 31 de Março de 2018

Descrição	Nota	Saldo Inicial	Saldo Final
<b>ATIVO</b>		<b>R\$ 562.348,12</b>	<b>R\$ 570.883,84</b>
<b>ATIVO CIRCULANTE</b>		<b>R\$ 562.348,12</b>	<b>R\$ 570.883,84</b>
<b>DISPONIBILIDADES</b>		<b>R\$ 560.950,65</b>	<b>R\$ 569.486,37</b>
CAIXA GERAL		R\$ 560.950,65	R\$ 569.486,37
CAIXA		R\$ 560.950,65	R\$ 569.486,37
VALORES A RECEBER		R\$ 1.397,47	R\$ 1.397,47
TITULOS A RECUPERAR		R\$ 1.397,47	R\$ 1.397,47
PIS A COMPENSAR		R\$ 248,85	R\$ 248,85
COFINS A COMPENSAR		R\$ 1.148,62	R\$ 1.148,62
<b>PASSIVO</b>		<b>R\$ 562.348,12</b>	<b>R\$ 570.883,84</b>
<b>PASSIVO CIRCULANTE</b>		<b>R\$ 5.746,74</b>	<b>R\$ 5.058,22</b>
<b>OBRIGACOES FISCAIS</b>		<b>R\$ 5.243,94</b>	<b>R\$ 4.555,42</b>
OBRIGACOES FISCAIS		R\$ 5.243,94	R\$ 4.555,42
ISS A RECOLHER		R\$ 1.433,72	R\$ 2.018,72
IRPJ A RECOLHER		R\$ 2.607,83	R\$ 1.597,95
CONTR.SOCIAL A RECOLHER		R\$ 1.202,39	R\$ 938,75
OBRI.TRABALHISTAS SOCIAIS		R\$ 502,80	R\$ 502,80
OBRIGACOES SOCIAIS		R\$ 502,80	R\$ 502,80
INSS A RECOLHER		R\$ 502,80	R\$ 502,80
<b>PATRIMONIO LIQUIDO</b>		<b>R\$ 556.601,38</b>	<b>R\$ 565.825,62</b>
<b>CAPITAL SOCIAL</b>		<b>R\$ 9.000,00</b>	<b>R\$ 9.000,00</b>
CAPITAL SUBSCRITO		R\$ 9.000,00	R\$ 9.000,00
CAPITAL SOCIAL INTEGRALIZADO		R\$ 9.000,00	R\$ 9.000,00
(-) (-) CAPITAL A REALIZAR		R\$ (0,00)	R\$ (0,00)
(-) CAPITAL SOCIAL A INTEGRALIZAR		R\$ (0,00)	R\$ (0,00)
(-) RESERVAS		R\$ (0,00)	R\$ (0,00)
(-) RESERVAS DE CAPITAL		R\$ (0,00)	R\$ (0,00)
(-) C. MONETARIA DE CAPITAL		R\$ (0,00)	R\$ (0,00)
<b>LUCROS E PREJUIZOS ACUMULADOS</b>		<b>R\$ 547.601,38</b>	<b>R\$ 556.825,62</b>
LUCRO E PREJUIZO ACUMULADO		R\$ 547.601,38	R\$ 556.825,62
(-) LUCRO DO EXERCICIO		R\$ (0,00)	R\$ (0,00)
(-) (-)PREJUIZO DO EXERCICIO		R\$ (0,00)	R\$ (0,00)

Este documento é parte integrante de escrituração cuja autenticação se comprova pelo recibo de número 62.50.62.E6.80.CD.ED.58.6D.E2.01.B7.DD.67.3D.01.63.DF.78.36-6, nos termos do Decreto nº 8.683/2016.

Este relatório foi gerado pelo Sistema Público de Escrituração Digital – Sped

Versão 6.0.5 do Visualizador

Página 1 de 2

*[Handwritten signatures and marks]*

Fis 74  
Rubrica

## BALANÇO PATRIMONIAL

Entidade: GEOPETRUM GEOLOGIA MEIO AMBIENTE E AGRIMENSURA LTDA  
Período da Escrituração: 01/01/2018 a 31/12/2018 CNPJ: 16.605.264/0001-09  
Número de Ordem do Livro: 6  
Período Selecionado: 01 de Janeiro de 2018 a 31 de Março de 2018

Descrição	Nota	Saldo Inicial	Saldo Final
LUCRO ACUMULADO		R\$ 547.601,38	R\$ 556.825,62
(-) (-)PREJUÍZO ACUMULADO		R\$ (0,00)	R\$ (0,00)

Este documento é parte integrante de escrituração cuja autenticação se comprova pelo recibo de número 62.50.62.E6.80.CD.ED.58.6D.E2.01.B7.DD.67.3D.01.63.DF.78.36-6, nos termos do Decreto nº 8.683/2016.

Este relatório foi gerado pelo Sistema Público de Escrituração Digital – Sped

Versão 6.0.5 do Visualizador

Página 2 de 2

## BALANÇO PATRIMONIAL



Entidade: GEOPETRUM GEOLOGIA MEIO AMBIENTE E AGRIMENSURA LTDA

Período da Escrituração: 01/01/2018 a 31/12/2018

CNPJ: 16.605.264/0001-09

Número de Ordem do Livro: 6

Período Selecionado: 01 de Abril de 2018 a 30 de Junho de 2018

Descrição	Nota	Saldo Inicial	Saldo Final
<b>ATIVO</b>		R\$ 570.883,84	R\$ 578.835,54
ATIVO CIRCULANTE		R\$ 570.883,84	R\$ 578.835,54
DISPONIBILIDADES		R\$ 569.486,37	R\$ 577.438,07
CAIXA GERAL		R\$ 569.486,37	R\$ 577.438,07
CAIXA		R\$ 569.486,37	R\$ 577.438,07
VALORES A RECEBER		R\$ 1.397,47	R\$ 1.397,47
TITULOS A RECUPERAR		R\$ 1.397,47	R\$ 1.397,47
PIS A COMPENSAR		R\$ 248,85	R\$ 248,85
COFINS A COMPENSAR		R\$ 1.148,62	R\$ 1.148,62
<b>PASSIVO</b>		R\$ 570.883,84	R\$ 578.835,54
PASSIVO CIRCULANTE		R\$ 5.058,22	R\$ 5.954,92
OBRIGACOES FISCAIS		R\$ 4.555,42	R\$ 5.452,12
OBRIGACOES FISCAIS		R\$ 4.555,42	R\$ 5.452,12
ISS A RECOLHER		R\$ 2.018,72	R\$ 2.459,14
IRPJ A RECOLHER		R\$ 1.597,95	R\$ 1.888,63
CONTR.SOCIAL A RECOLHER		R\$ 938,75	R\$ 1.104,35
OBRI.TRABALHISTAS SOCIAIS		R\$ 502,80	R\$ 502,80
OBRIGACOES SOCIAIS		R\$ 502,80	R\$ 502,80
INSS A RECOLHER		R\$ 502,80	R\$ 502,80
PATRIMONIO LIQUIDO		R\$ 565.825,62	R\$ 572.880,62
CAPITAL SOCIAL		R\$ 9.000,00	R\$ 9.000,00
CAPITAL SUBSCRITO		R\$ 9.000,00	R\$ 9.000,00
CAPITAL SOCIAL INTEGRALIZADO		R\$ 9.000,00	R\$ 9.000,00
(-) (-) CAPITAL A REALIZAR		R\$ (0,00)	R\$ (0,00)
(-) CAPITAL SOCIAL A INTEGRALIZAR		R\$ (0,00)	R\$ (0,00)
(-) RESERVAS		R\$ (0,00)	R\$ (0,00)
(-) RESERVAS DE CAPITAL		R\$ (0,00)	R\$ (0,00)
(-) C. MONETARIA DE CAPITAL		R\$ (0,00)	R\$ (0,00)
LUCROS E PREJUIZOS ACUMULADOS		R\$ 556.825,62	R\$ 563.880,62
LUCRO E PREJUIZO ACUMULADO		R\$ 556.825,62	R\$ 563.880,62
(-) LUCRO DO EXERCICIO		R\$ (0,00)	R\$ (0,00)
(-) (-)PREJUIZO DO EXERCICIO		R\$ (0,00)	R\$ (0,00)

Este documento é parte integrante de escrituração cuja autenticação se comprova pelo recibo de número 62.50.62.E6.80.CD.ED.58.6D.E2.01.B7.DD.67.3D.01.63.DF.78.36-6, nos termos do Decreto nº 8.683/2016

Este relatório foi gerado pelo Sistema Público de Escrituração Digital – Sped

Versão 6.0.5 do Visualizador

Página 1 de 2



### BALANÇO PATRIMONIAL

Entidade: GEOPETRUM GEOLOGIA MEIO AMBIENTE E AGRIMENSURA LTDA  
Período da Escrituração: 01/01/2018 a 31/12/2018 CNPJ: 16.605.264/0001-09  
Número de Ordem do Livro: 6  
Período Selecionado: 01 de Abril de 2018 a 30 de Junho de 2018

Descrição	Nota	Saldo Inicial	Saldo Final
LUCRO ACUMULADO		R\$ 556.825,62	R\$ 563.880,62
(-) (-)PREJUÍZO ACUMULADO		R\$ (0,00)	R\$ (0,00)

Este documento é parte integrante de escrituração cuja autenticação se comprova pelo recibo de número 62.50.62.E6.80.CD.ED.58.6D.E2.01.B7.DD.67.3D.01.63.DF.78.36-6, nos termos do Decreto nº 8.683/2016.

Este relatório foi gerado pelo Sistema Público de Escrituração Digital – Sped  
Versão 6.0.5 do Visualizador

de Itapoa  
 244  
 9  
 Subrica

## BALANÇO PATRIMONIAL



Entidade: **GEOPETRUM GEOLOGIA MEIO AMBIENTE E AGRIMENSURA LTDA**  
 Período da Escrituração: 01/01/2018 a 31/12/2018 CNPJ: 16.605.264/0001-09  
 Número de Ordem do Livro: 6  
 Período Selecionado: 01 de Julho de 2018 a 30 de Setembro de 2018

Descrição	Nota	Saldo Inicial	Saldo Final
<b>ATIVO</b>		R\$ 578.835,54	R\$ 592.030,11
<b>ATIVO CIRCULANTE</b>		R\$ 578.835,54	R\$ 592.030,11
<b>DISPONIBILIDADES</b>		R\$ 577.438,07	R\$ 590.632,65
CAIXA GERAL		R\$ 577.438,07	R\$ 590.632,65
CAIXA		R\$ 577.438,07	R\$ 590.632,65
<b>VALORES A RECEBER</b>		R\$ 1.397,47	R\$ 1.397,46
<b>TITULOS A RECUPERAR</b>		R\$ 1.397,47	R\$ 1.397,46
<b>PIS A COMPENSAR</b>		R\$ 248,85	R\$ 248,85
<b>COFINS A COMPENSAR</b>		R\$ 1.148,62	R\$ 1.148,61
<b>PASSIVO</b>		R\$ 578.835,54	R\$ 592.030,11
<b>PASSIVO CIRCULANTE</b>		R\$ 5.954,92	R\$ 7.386,15
<b>OBRIGACOES FISCAIS</b>		R\$ 5.452,12	R\$ 6.883,35
OBRIGACOES FISCAIS		R\$ 5.452,12	R\$ 6.883,35
ISS A RECOLHER		R\$ 2.459,14	R\$ 3.162,10
IRPJ A RECOLHER		R\$ 1.888,63	R\$ 2.352,59
CONTR.SOCIAL A RECOLHER		R\$ 1.104,35	R\$ 1.368,66
<b>OBRIGACOES SOCIAIS</b>		R\$ 502,80	R\$ 502,80
OBRIGACOES SOCIAIS		R\$ 502,80	R\$ 502,80
INSS A RECOLHER		R\$ 502,80	R\$ 502,80
<b>PATRIMONIO LIQUIDO</b>		R\$ 572.880,62	R\$ 584.643,96
<b>CAPITAL SOCIAL</b>		R\$ 9.000,00	R\$ 9.000,00
CAPITAL SUBSCRITO		R\$ 9.000,00	R\$ 9.000,00
CAPITAL SOCIAL INTEGRALIZADO		R\$ 9.000,00	R\$ 9.000,00
(-) CAPITAL A REALIZAR		R\$ (0,00)	R\$ (0,00)
(-) CAPITAL SOCIAL A INTEGRALIZAR		R\$ (0,00)	R\$ (0,00)
(-) RESERVAS		R\$ (0,00)	R\$ (0,00)
(-) RESERVAS DE CAPITAL		R\$ (0,00)	R\$ (0,00)
(-) C. MONETARIA DE CAPITAL		R\$ (0,00)	R\$ (0,00)
<b>LUCROS E PREJUIZOS ACUMULADOS</b>		R\$ 563.880,62	R\$ 575.643,96
LUCRO E PREJUIZO ACUMULADO		R\$ 563.880,62	R\$ 575.643,96
(-) LUCRO DO EXERCICIO		R\$ (0,00)	R\$ (0,00)
(-) PREJUIZO DO EXERCICIO		R\$ (0,00)	R\$ (0,00)

Este documento é parte integrante de escrituração cuja autenticação se comprova pelo recibo de número 62.50.62.E6.80.CD.ED.58.6D.E2.01.B7.DD.67.3D.01.63.DF.78.36-6, nos termos do Decreto nº 8.683/2016.

Este relatório foi gerado pelo Sistema Público de Escrituração Digital – Sped

Versão 6.0.5 do Visualizador

*[Handwritten signature]*



Fls. 745  
Rubrica

### BALANÇO PATRIMONIAL

Entidade: GEOPETRUM GEOLOGIA MEIO AMBIENTE E AGRIMENSURA LTDA  
Período da Escrituração: 01/01/2018 a 31/12/2018 CNPJ: 16.605.264/0001-09  
Número de Ordem do Livro: 6  
Período Selecionado: 01 de Julho de 2018 a 30 de Setembro de 2018

Descrição	Nota	Saldo Inicial	Saldo Final
LUCRO ACUMULADO		R\$ 563.880,62	R\$ 575.643,96
(-) (-)PREJUÍZO ACUMULADO		R\$ (0,00)	R\$ (0,00)

Este documento é parte integrante de escrituração cuja autenticação se comprova pelo recibo de número 62.50.62.E6.80.CD.ED.58.6D.E2.01.B7.DD.67.3D.01.63.DF.78.36-6, nos termos do Decreto nº 8.683/2016.

Este relatório foi gerado pelo Sistema Público de Escrituração Digital – Sped

Versão 6.0.5 do Visualizador

796  
T  
13

## BALANÇO PATRIMONIAL



Entidade: **GEOPETRUM GEOLOGIA MEIO AMBIENTE E AGRIMENSURA LTDA**  
 Período da Escrituração: 01/01/2018 a 31/12/2018 CNPJ: 16.605.264/0001-09  
 Número de Ordem do Livro: 6  
 Período Selecionado: 01 de Outubro de 2018 a 31 de Dezembro de 2018

Descrição	Nota	Saldo Inicial	Saldo Final
<b>ATIVO</b>		<b>R\$ 592.030,11</b>	<b>R\$ 627.602,48</b>
<b>ATIVO CIRCULANTE</b>		<b>R\$ 592.030,11</b>	<b>R\$ 627.602,48</b>
<b>DISPONIBILIDADES</b>		<b>R\$ 590.632,65</b>	<b>R\$ 626.205,04</b>
CAIXA GERAL		R\$ 590.632,65	R\$ 626.205,04
CAIXA		R\$ 590.632,65	R\$ 626.205,04
VALORES A RECEBER		R\$ 1.397,46	R\$ 1.397,44
TÍTULOS A RECUPERAR		R\$ 1.397,46	R\$ 1.397,44
PIS A COMPENSAR		R\$ 248,85	R\$ 248,84
COFINS A COMPENSAR		R\$ 1.148,61	R\$ 1.148,60
<b>PASSIVO</b>		<b>R\$ 592.030,11</b>	<b>R\$ 627.602,48</b>
<b>PASSIVO CIRCULANTE</b>		<b>R\$ 7.386,15</b>	<b>R\$ 11.244,74</b>
<b>OBRIGACOES FISCAIS</b>		<b>R\$ 6.883,35</b>	<b>R\$ 10.741,94</b>
OBRIGACOES FISCAIS		R\$ 6.883,35	R\$ 10.741,94
ISS A RECOLHER		R\$ 3.162,10	R\$ 5.057,27
IRPJ A RECOLHER		R\$ 2.352,59	R\$ 3.603,41
CONTR.SOCIAL A RECOLHER		R\$ 1.368,66	R\$ 2.081,26
OBRI.TRABALHISTAS SOCIAIS		R\$ 502,80	R\$ 502,80
OBRIGACOES SOCIAIS		R\$ 502,80	R\$ 502,80
INSS A RECOLHER		R\$ 502,80	R\$ 502,80
<b>PATRIMONIO LIQUIDO</b>		<b>R\$ 584.643,96</b>	<b>R\$ 616.357,74</b>
<b>CAPITAL SOCIAL</b>		<b>R\$ 9.000,00</b>	<b>R\$ 9.000,00</b>
CAPITAL SUBSCRITO		R\$ 9.000,00	R\$ 9.000,00
CAPITAL SOCIAL INTEGRALIZADO		R\$ 9.000,00	R\$ 9.000,00
(-) (-) CAPITAL A REALIZAR		R\$ (0,00)	R\$ (0,00)
(-) CAPITAL SOCIAL A INTEGRALIZAR		R\$ (0,00)	R\$ (0,00)
(-) RESERVAS		R\$ (0,00)	R\$ (0,00)
(-) RESERVAS DE CAPITAL		R\$ (0,00)	R\$ (0,00)
(-) C. MONETARIA DE CAPITAL		R\$ (0,00)	R\$ (0,00)
<b>LUCROS E PREJUIZOS ACUMULADOS</b>		<b>R\$ 575.643,96</b>	<b>R\$ 607.357,74</b>
LUCRO E PREJUIZO ACUMULADO		R\$ 575.643,96	R\$ 607.357,74
(-) LUCRO DO EXERCICIO		R\$ (0,00)	R\$ (0,00)
(-) (-)PREJUIZO DO EXERCICIO		R\$ (0,00)	R\$ (0,00)

Este documento é parte integrante de escrituração cuja autenticação se comprova pelo recibo de número 62.50.62.E6.80.CD.ED.58.6D.E2.01.B7.DD.67.3D.01.63.DF.78.36-6, nos termos do Decreto nº 8.683/2016.

Este relatório foi gerado pelo Sistema Público de Escrituração Digital – Sped

Versão 6.0.5 do Visualizador

*M* *9*



## BALANÇO PATRIMONIAL

Entidade: GEOPETRUM GEOLOGIA MEIO AMBIENTE E AGRIMENSURA LTDA  
Período da Escrituração: 01/01/2018 a 31/12/2018 CNPJ: 16.605.264/0001-09  
Número de Ordem do Livro: 6  
Período Selecionado: 01 de Outubro de 2018 a 31 de Dezembro de 2018

Descrição	Nota	Saldo Inicial	Saldo Final
LUCRO ACUMULADO		R\$ 575.643,96	R\$ 607.357,74
(-) (-)PREJUÍZO ACUMULADO		R\$ (0,00)	R\$ (0,00)

*Ngf*


Este documento é parte integrante de escrituração cuja autenticação se comprova pelo recibo de número 62.50.62.E6.80.CD.ED.58.6D.E2.01.B7.DD.67.3D.01.63.DF.78.36-6, nos termos do Decreto nº 8.683/2016.

Este relatório foi gerado pelo Sistema Público de Escrituração Digital – Sped

Versão 6.0.5 do Visualizador

Página 2 de 2

*RD*



## DEMONSTRAÇÃO DE RESULTADO DO EXERCÍCIO

Entidade: GEOPETRUM GEOLOGIA MEIO AMBIENTE E AGRIMENSURA LTDA  
Período da Escrituração: 01/01/2018 a 31/12/2018 CNPJ: 16.605.264/0001-09  
Número de Ordem do Livro: 6  
Período Selecionado: 01 de Janeiro de 2018 a 31 de Março de 2018


Descrição	Nota	Valor
RECEITA OPERACIONAL BRUTA		R\$ 11.700,00
R.B. DE VENDAS E SERVICOS		R\$ 11.700,00
VENDA DE SERVICOS		R\$ 11.700,00
MERCADO NACIONAL		R\$ 11.700,00
(-) DEDUÇÕES DA RECEITA BRUTA		R\$ (1.012,05)
(-) DEDUCOES DA RECEITA BRUTA		R\$ (1.012,05)
(-) DEDUCOES DA RECEITA BRUTA		R\$ (1.012,05)
(-) IMPOSTOS SVENDAS E SERVICOS		R\$ (1.012,05)
(-) ISS		R\$ (585,00)
(-) PIS		R\$ (76,05)
(-) COFINS		R\$ (351,00)
RECEITA LÍQUIDA		R\$ 10.687,95
LUCRO BRUTO		R\$ 10.687,95
(-) DESPESAS OPERACIONAIS		R\$ (565,15)
(-) DESPESAS OPERACIONAIS		R\$ (565,15)
(-) RECEITA E DESP FINANCEIRA		R\$ (565,15)
(-) DESPESAS FINANCEIRAS		R\$ (565,15)
(-) JUROS PAGOS		R\$ (185,85)
(-) MULTAS PAGAS		R\$ (379,30)
RESULTADO ANTES DAS OPERAÇÕES FINANCEIRAS		R\$ 10.122,80
RESULTADO ANTES DAS PROVISÕES TRIBUTÁRIAS		R\$ 10.122,80
(-) PROVISÕES TRIBUTÁRIAS (CSLL/IRPJ)		R\$ (898,56)
(-) PROVISAO P/IR. E CONTR. SOCIAL		R\$ (898,56)
(-) PROVISAO P/IR. E CONTR. SOCIAL		R\$ (898,56)
(-) PROV P/IMPOSTO DE RENDA		R\$ (561,60)
(-) PROV. P/CONTR. SOCIAL		R\$ (336,96)
LUCRO LÍQUIDO DO EXERCÍCIO		R\$ 9.224,24

Este documento é parte integrante de escrituração cuja autenticação se comprova pelo recibo de número 62.50.62.E6.80.CD.ED.58.6D.E2.01.B7.DD.67.3D.01.63.DF.78.36-6, nos termos do Decreto nº 8.683/2016.

Este relatório foi gerado pelo Sistema Público de Escrituração Digital – Sped

Versão 6.0.5 do Visualizador

Página 1 de 1



## DEMONSTRAÇÃO DE RESULTADO DO EXERCÍCIO

Entidade: GEOPETRUM GEOLOGIA MEIO AMBIENTE E AGRIMENSURA LTDA  
Período da Escrituração: 01/01/2018 a 31/12/2018 CNPJ: 16.605.264/0001-09  
Número de Ordem do Livro: 6  
Período Selecionado: 01 de Abril de 2018 a 30 de Junho de 2018


Descrição	Nota	Valor
RECEITA OPERACIONAL BRUTA		R\$ 8.808,40
R.B. DE VENDAS E SERVICOS		R\$ 8.808,40
VENDA DE SERVICOS		R\$ 8.808,40
MERCADO NACIONAL		R\$ 8.808,40
(-) DEDUÇÕES DA RECEITA BRUTA		R\$ (761,92)
(-) DEDUCOES DA RECEITA BRUTA		R\$ (761,92)
(-) DEDUCOES DA RECEITA BRUTA		R\$ (761,92)
(-) IMPOSTOS S/VENDAS E SERVICOS		R\$ (761,92)
(-) ISS		R\$ (440,42)
(-) PIS		R\$ (57,25)
(-) COFINS		R\$ (264,25)
RECEITA LÍQUIDA		R\$ 8.046,48
(-) CUSTOS		R\$ (315,00)
(-) CUSTOS DIRETOS		R\$ (315,00)
(-) OUTROS CUSTOS DIRETOS		R\$ (315,00)
(-) SERVICOS DE TERCEIROS P J		R\$ (315,00)
LUCRO BRUTO		R\$ 7.731,48
(-) DESPESAS OPERACIONAIS		R\$ (0,00)
(-) DESPESAS OPERACIONAIS		R\$ (0,00)
(-) RECEITA E DESP FINANCEIRA		R\$ (0,00)
(-) DESPESAS FINANCEIRAS		R\$ (0,00)
(-) JUROS PAGOS		R\$ (0,00)
(-) MULTAS PAGAS		R\$ (0,00)
RESULTADO ANTES DAS OPERAÇÕES FINANCEIRAS		R\$ 7.731,48
RESULTADO ANTES DAS PROVISÕES TRIBUTÁRIAS		R\$ 7.731,48
(-) PROVISÕES TRIBUTÁRIAS (CSLL/IRPJ)		R\$ (676,48)
(-) PROVISAO P/IR. E CONTR. SOCIAL		R\$ (676,48)
(-) PROVISAO P/IR. E CONTR. SOCIAL		R\$ (676,48)
(-) PROV P/IMPOSTO DE RENDA		R\$ (422,80)
(-) PROV. P/CONTR. SOCIAL		R\$ (253,68)
LUCRO LÍQUIDO DO EXERCÍCIO		R\$ 7.055,00

Este documento é parte integrante de escrituração cuja autenticação se comprova pelo recibo de número 62.50.62.E6.80.CD.ED.58.6D.E2.01.B7.DD.67.3D.01.63.DF.78.36-6, nos termos do Decreto nº 8.683/2016.

Este relatório foi gerado pelo Sistema Público de Escrituração Digital – Sped

Versão 6.0.5 do Visualizador

Página 1 de 1



## DEMONSTRAÇÃO DE RESULTADO DO EXERCÍCIO

Entidade: GEOPETRUM GEOLOGIA MEIO AMBIENTE E AGRIMENSURA LTDA  
Período da Escrituração: 01/01/2018 a 31/12/2018 CNPJ: 16.605.264/0001-09  
Número de Ordem do Livro: 6  
Período Selecionado: 01 de Julho de 2018 a 30 de Setembro de 2018

Descrição	Nota	Valor
RECEITA OPERACIONAL BRUTA		R\$ 14.059,20
R.B. DE VENDAS E SERVICOS		R\$ 14.059,20
VENDA DE SERVICOS		R\$ 14.059,20
MERCADO NACIONAL		R\$ 14.059,20
(-) DEDUÇÕES DA RECEITA BRUTA		R\$ (1.216,12)
(-) DEDUCOES DA RECEITA BRUTA		R\$ (1.216,12)
(-) DEDUCOES DA RECEITA BRUTA		R\$ (1.216,12)
(-) IMPOSTOS S/VENDAS E SERVICOS		R\$ (1.216,12)
(-) ISS		R\$ (702,96)
(-) PIS		R\$ (91,38)
(-) COFINS		R\$ (421,78)
RECEITA LÍQUIDA		R\$ 12.843,08
(-) CUSTOS		R\$ (0,00)
(-) CUSTOS DIRETOS		R\$ (0,00)
(-) OUTROS CUSTOS DIRETOS		R\$ (0,00)
(-) SERVICOS DE TERCEIROS P J		R\$ (0,00)
LUCRO BRUTO		R\$ 12.843,08
RESULTADO ANTES DAS OPERAÇÕES FINANCEIRAS		R\$ 12.843,08
RESULTADO ANTES DAS PROVISÕES TRIBUTÁRIAS		R\$ 12.843,08
(-) PROVISÕES TRIBUTÁRIAS (CSLL/IRPJ)		R\$ (1.079,74)
(-) PROVISAO P/IR. E CONTR. SOCIAL		R\$ (1.079,74)
(-) PROVISAO P/IR. E CONTR. SOCIAL		R\$ (1.079,74)
(-) PROV P/IMPOSTO DE RENDA		R\$ (674,84)
(-) PROV. P/CONTR. SOCIAL		R\$ (404,90)
LUCRO LÍQUIDO DO EXERCÍCIO		R\$ 11.763,34

*M F*

Este documento é parte integrante de escrituração cuja autenticação se comprova pelo recibo de número 62.50.62.E6.80.CD.ED.58.6D.E2.01.B7.DD.67.3D.01.63.DF.78.36-6, nos termos do Decreto nº 8.683/2016.



Fls 751  
 Sped  
 CONTÁBIL

DEMONSTRAÇÃO DE RESULTADO DO EXERCÍCIO

Entidade: GEOPETRUM GEOLOGIA MEIO AMBIENTE E AGRIMENSURA LTDA  
 Período da Escrituração: 01/01/2018 a 31/12/2018 CNPJ: 16.605.264/0001-09  
 Número de Ordem do Livro: 6  
 Período Selecionado: 01 de Outubro de 2018 a 31 de Dezembro de 2018

Descrição	Nota	Valor
RECEITA OPERACIONAL BRUTA		R\$ 37.903,40
R.B. DE VENDAS E SERVICOS		R\$ 37.903,40
VENDA DE SERVICOS		R\$ 37.903,40
MERCADO NACIONAL		R\$ 37.903,40
(-) DEDUÇÕES DA RECEITA BRUTA		R\$ (3.278,64)
(-) DEDUCOES DA RECEITA BRUTA		R\$ (3.278,64)
(-) DEDUCOES DA RECEITA BRUTA		R\$ (3.278,64)
(-) IMPOSTOS SVENDAS E SERVICOS		R\$ (3.278,64)
(-) ISS		R\$ (1.895,17)
(-) PIS		R\$ (246,37)
(-) COFINS		R\$ (1.137,10)
RECEITA LÍQUIDA		R\$ 34.624,76
LUCRO BRUTO		R\$ 34.624,76
RESULTADO ANTES DAS OPERAÇÕES FINANCEIRAS		R\$ 34.624,76
RESULTADO ANTES DAS PROVISÕES TRIBUTÁRIAS		R\$ 34.624,76
(-) PROVISÕES TRIBUTÁRIAS (CSLL/IRPJ)		R\$ (2.910,98)
(-) PROVISAO P/IR. E CONTR. SOCIAL		R\$ (2.910,98)
(-) PROVISAO P/IR. E CONTR. SOCIAL		R\$ (2.910,98)
(-) PROV P/IMPOSTO DE RENDA		R\$ (1.819,36)
(-) PROV. P/CONTR. SOCIAL		R\$ (1.094,62)
LUCRO LÍQUIDO DO EXERCÍCIO		R\$ 31.713,78

R\$ 31.713,78

Handwritten signature and initials.

Este documento é parte integrante de escrituração cuja autenticação se comprova pelo recibo de número 62.50.62.E6.80.CD.ED.58.6D.E2.01.B7.DD.67.3D.01.63.DF.78.36-6, nos termos do Decreto nº 8.683/2016.

Este relatório foi gerado pelo Sistema Público de Escrituração Digital – Sped

Versão 6.0.5 do Visualizador



**ÍNDICES CONTÁBEIS**

Ao Edital de CONCORRÊNCIA N° 01/2020 – REGISTRO DE PREÇO N° 10/2020 - PROCESSO N° 35/2020 - OBJETO: Contratação de empresa de consultoria especializada em serviços de levantamento Topográfico Cadastral e Planialtimétrico, dentro dos perímetros urbano e rural do Município de Itapoá – SC, conforme especificações do edital e seus anexos.

A empresa **GEOPETRUM GEOLOGIA, MEIO AMBIENTE E AGRIMENSURA LTDA ME**, CNPJ nº 16.605.264/0001-09, apresenta os índices contábeis com base no Balanço Exercício 2018 – SPED, para demonstração de boa situação financeira:

**LIQUIDEZ GERAL (LG)**

$$LG = \frac{\text{Ativo Circulante + Realizável a Longo Prazo}}{\text{Passivo Circulante + Exigível a Longo Prazo}} = \frac{628.999,92}{11.244,74} = 55,94$$

**LIQUIDEZ CORRENTE (LC)**

$$LC = \frac{\text{Ativo Circulante}}{\text{Passivo Circulante}} = \frac{627.602,48}{11.244,74} = 55,81$$

**SOLVÊNCIA GERAL (SG)**

$$SG = \frac{\text{Ativo Total}}{\text{Passivo Circulante + Exigível a Longo Prazo}} = \frac{627.602,48}{11.244,74} = 55,81$$

**AC = Ativo Circulante**


**AT = Ativo Total**


**PC = Passivo Circulante**

**RLP = Realizável a Longo Prazo**

**ELP = Exigível a Longo Prazo**

Curitiba PR, 02 de julho de 2020

  
**GEOPETRUM GEOLOGIA, MEIO AMBIENTE E AGRIMENSURA LTDA ME**  
CNPJ 16.605.264/0001-09  
ALLAN FILIPE BUCHMANN – REPRESENTANTE LEGAL  
RG 9.549.673-3/ SESP/PR - CPF 062.268.399-37

  
**MARCO RODRIGO AMARAL**  
CONTADOR CRC PR 054405/O-0  
CPF 044.052.319-23

**16.605.264/0001-09**

**GEOPETRUM GEOLOGIA, MEIO  
AMBIENTE E AGRIMENSURA LTDA ME**  
Rua GASTAO POPLADE, Nº 161,  
AP 22, PAROLIN - CEP 80220-160

Curitiba/PR





CONSELHO REGIONAL DE ENGENHARIA  
E AGRONOMIA DO PARANÁ

## Certidão de Registro de Pessoa Jurídica e Negativa de Débitos

O Conselho Regional de Engenharia e Agronomia do Paraná-CREA-PR, certifica que a empresa encontra-se regularmente registrada nos termos da Lei Federal nº 5.194, de 24 de dezembro de 1966, estando habilitada a exercer suas atividades no Estado do Paraná, circunscrita à(s) atribuição(ões) de seu(s) responsável(eis) técnico(s).

**Certidão nº: 41212/2020**

**Validade:** 28/09/2020

**Razão Social:** GEOPETRUM GEOLOGIA, MEIO AMBIENTE E AGRIMENSURA LTDA

**CNPJ:** 16605264000109

**Num. Registro:** 56927

**Registrada desde :** 10/06/2014

**Capital Social:** R\$ 9.000,00

**Endereço:** RUA GASTAO POPLADE, 161 AP 22 PAROLIN

**Município/Estado:** CURITIBA-PR

**CEP:** 80220160

**Objetivo Social:**

Consultoria, projetos e execução de atividades de estudos geológicos e de prospecção, estudos geofísicos, sismográficos, serviços técnicos de cartografia, topografia e geodésia, estudos topográficos, levantamento de limites de terrenos, atividades de informação cartográfica e espacial, estudos geodésicos sobre elementos hidrográficos e sobre o solo, serviços de aerofotogrametria, projetos de gestão de água, projetos, perfuração e construção de poços de água, execução de sondagens destinadas à construção, perfurações e furos para investigação de solo com propósitos geológicos, geofísicos e similares.

Encontra-se quite com a anuidade relativa ao exercício de 2019.

Não possui débito(s) referente a processo(s) de fiscalização e/ou dívida ativa até a presente data.

**Responsável(eis) Técnico(s):**

1 - FREDERICO MORENO BUCHMANN

Carteira: PR-123738/D Data de Expedição: 29/03/2012

Desde: 10/06/2014 Carga Horária: 20: H/S

Título: GEOLOGO Situação: Regular

LEI 4076 - ARTIGO 06 São da competência do geólogo ou engenheiro geólogo: a) trabalhos topográficos e geodésicos; b) levantamentos geológicos, geoquímicos e geofísicos; c) estudos relativos às ciências da terra; d) trabalhos de prospecção e pesquisa para cubação de jazidas e determinação de seu valor econômico; e) ensino das ciências geológicas nos estabelecimentos de ensino secundário e superior; f) assuntos legais relacionados com suas especialidades; g) perícias e arbitramentos referentes às matérias das alíneas anteriores. Parágrafo único - É também da competência do geólogo ou engenheiro-geólogo o disposto no item IX, artigo 16, do Decreto-Lei nº1.985, de 29 JAN 1940 (Código de Minas).(\*) (\*) IX - Na conclusão dos trabalhos, dentro do prazo da autorização, e sem prejuízo de quaisquer informações pedidas pelo D.N.P.M. no curso deles, o concessionário apresentará um relatório circunstanciado, sob a responsabilidade do profissional legalmente habilitado ao exercício de Engenharia de Minas com dados informativos que habilitem o Governo a formar juízo seguro sobre a reserva mineral da jazida, qualidade do minério e possibilidade de lavra. Nomeadamente: a) situação, vias de acesso e comunicação; b) planta topográfica da área pesquisada, na qual figurem as exposições naturais de minério e as que forem descobertas pela pesquisa; c) perfis geológicos-estruturais; d) descrições detalhada da jazida; e) quadro demonstrativo de quantidade e da qualidade do minério; f) resultado dos ensaios de beneficiamento; g)



demonstração da possibilidade de lavra; h) estudo analítico das águas, do ponto de vista de suas qualidades químicas, físicas e físico químicas, além das exigências supra-referidas que lhes forem aplicáveis.

2 - ALLAN FILIPE BUCHMANN

Carteira: PR-135459/D Data de Expedição: 02/12/2013

Desde: 10/06/2014 Carga Horária: 8: H/D

Título: ENGENHEIRO CARTOGRAFO Situação: Regular

Resolução do Confea N.º 218/1973 - Art. 4º do CONFEA

Título: ENGENHEIRO CARTOGRAFO Situação: Regular

Resolução do Confea N.º 1.095/2017 - Art. 2º do CONFEA

Título: ENGENHEIRO CARTOGRAFO Situação: Regular

Lei Federal N.º 5.194/1966 - Art. 7º

Observações: Possui competência profissional para as atividades do Art. 7º da Lei Federal N.º 5.194/1966 nos campos de atuação do Art.º 4º da Resolução N.º 218/1973 do Confea e Art. 2º da Resolução N.º 1.095/2017 do Confea.

Título: ENGENHEIRO CARTOGRAFO Situação: Regular

Resolução do Confea N.º 218/1973 - Art. 6º do CONFEA

Título: ENGENHEIRO AGRIMENSOR Situação: Regular

Resolução do Confea N.º 218/1973 - Art. 4º do CONFEA

Título: ENGENHEIRO AGRIMENSOR Situação: Regular

Lei Federal N.º 5.194/1966 - Art. 7º

---

#### Para fins de: LICITAÇÕES

---

Certificamos que caso ocorra(m) alteração(ões) nos elementos contidos neste documento, esta Certidão perderá sua validade para todos os efeitos.

A autenticidade desta certidão poderá ser confirmada na página do CREA-PR (<http://www.crea-pr.org.br>), através do protocolo n.º 96475/2020, ressaltando a impossibilidade de execução de quaisquer serviços ou obras sem a participação efetiva de seu(s) responsável(eis) técnico(s).

Emitida via Internet em 01/04/2020 10:56:22

Dispensa-se a assinatura neste documento, conforme Instrução de Serviço Nº 002/2014.

A falsificação deste documento constitui-se em crime previsto no Código Penal Brasileiro, sujeitando o autor à respectiva ação penal.



CONSELHO REGIONAL DE ENGENHARIA  
E AGRONOMIA DO PARANÁ

## Certidão de Registro de Pessoa Física e Negativa de Débitos

O Conselho Regional de Engenharia e Agronomia do Paraná-CREA-PR, certifica que o(a) profissional abaixo encontra-se regularmente registrado(a) nos termos da Lei Federal nº 5.194/66 possibilitando-o(a) a exercer sua profissão no Estado do Paraná, circunscrita à(s) atribuição(ões) constantes de seu registro.

Certidão nº: **41215/2020**

Validade: 28/09/2020

Nome Civil: ALLAN FILIPE BUCHMANN

Carteira - CREA-PR Nº :PR-135459/D

Registro Nacional : 1712691864

Registrado(a) desde : 02/12/2013

Filiação : ANTONIO CARLOS BUCHMANN FILHO

CLEULETE BUCHMANN

Data de Nascimento : 28/07/1988

Carteira de Identidade : 9.549.673-3

Naturalidade : CURITIBA/PR

CPF : 06226839937

Título: ENGENHEIRO AGRIMENSOR  
UNIVERSIDADE FEDERAL DO PARANÁ

Data da Colação de Grau : 02/09/2013

Situação : Regular

Diplomação : 02/09/2013

Atribuições profissionais:

Lei Federal N.º 5.194/1966 - Art. 7º de 24/12/1966

Resolução do Confea N.º 218/1973 - Art. 4º de 29/06/1973 do CONFEA.

Título: ENGENHEIRO CARTOGRAFO  
UNIVERSIDADE FEDERAL DO PARANÁ

Data da Colação de Grau : 02/09/2013

Situação : Regular

Diplomação : 02/09/2013

Atribuições profissionais:

Lei Federal N.º 5.194/1966 - Art. 7º de 24/12/1966

Observações: Possui competência profissional para as atividades do Art. 7º da Lei Federal N.º 5.194/1966 nos campos de atuação do Art.º 4º da Resolução N.º 218/1973 do Confea e Art. 2º da Resolução N.º 1.095/2017 do Confea.

Resolução do Confea N.º 218/1973 - Art. 4º de 29/06/1973 do CONFEA.

Resolução do Confea N.º 1.095/2017 - Art. 2º de 29/11/2017 do CONFEA.

Resolução do Confea N.º 218/1973 - Art. 6º de 29/06/1973 do CONFEA.

Responsabilidade Técnica/Quadro Técnico:

56927 - GEOPETRUM GEOLOGIA, MEIO AMBIENTE E AGRIMENSURA LTDA

Desde: 10/06/2014 Carga Horária: 8 Horas Unidade: HORA/DIA

Encontra-se quite com a anuidade relativa ao exercício de 2019.

Não possui débito(s) referente a processo(s) de fiscalização e/ou dívida ativa até a presente data.

Para fins de: LICITAÇÕES



A autenticidade desta certidão poderá ser confirmada na página do CREA-PR (<http://www.crea-pr.org.br>), através do protocolo n.º 96478/2020.

Emitida via Internet em 01/04/2020 10:59:30

Dispensa-se a assinatura neste documento, conforme Instrução de Serviço Nº 002/2014.  
A falsificação deste documento constitui-se em crime previsto no Código Penal Brasileiro, sujeitando o autor à respectiva ação penal.

A vertical handwritten mark or signature, possibly a stylized letter 'K' or a similar symbol.

A handwritten signature or mark consisting of several loops and a long horizontal stroke, possibly representing the name 'W. G.' or similar.



# **EQUIPEÇAS**

## **ATESTADO DE CAPACIDADE TÉCNICA**

Atesto para os devidos fins, que o profissional Allan Filipe Buchmann, registrado no CREA-PR sob número 135.459/D, realizou os serviços de coordenação e execução de levantamento topográfico e geodésico em terreno de propriedade de Arnaldo Ewaldo Frohliche adjacências, para cadastramento no SIGEF/INCRA.

### **CONTRATANTE:**

EQUIPEÇAS DISTRIBUIDORA DE PECAS LTDA.  
CNPJ nº 07.834.175/0001-43

### **CONTRATADA:**

GEOPETRUM GEOLOGIA MEIO AMBIENTE E AGRIMENSURA LTDA.  
CNPJ nº 16.605.264/0001-09

### **DESCRIÇÃO DO OBJETO DA CONTRATAÇÃO:**

GEORREFERENCIAMENTO DO IMÓVEL RURAL DENOMINADO FAZENDA MONTE ALEGRE, INSCRITO NA MATRÍCULA DE NÚMERO 13112, DO REGISTRO DE IMÓVEIS DE PIRAQUARA-PR, COM A FINALIDADE DE PROJETAR E EXECUTAR A CERTIFICAÇÃO DA PROPRIEDADE NO SIGEF DO INCRA.

ÁREA TOTAL DE LEVANTAMENTO: 9.612.715,37 m<sup>2</sup>.

DATA INÍCIO (ART): 07/11/2018

DATA TÉRMINO (ART): 04/11/2019

LOCAL DA OBRA: RUA DOM PEDRO II, FIM, S/N, LOCALIDADE DE RIO DO POÇO, QUATRO BARRAS-PR.

### **DESCRIÇÃO DAS PRINCIPAIS ATIVIDADES DESENVOLVIDAS**

Coordenação e execução de georreferenciamento de imóvel rural para certificação no SIGEF/INCRA, com implantação de um marco de apoio para transporte de coordenadas, levantamento e locação do perímetro com GPS de precisão (dupla frequência), implantação de diversos marcos nos limites do imóvel, geoprocessamento de dados e certificação do imóvel no SIGEF/INCRA conforme Instrução Normativa Nº 77 de 3 de Agosto de 2013, que regulamenta o procedimento de certificação da poligonal objeto de memorial descritivo de imóveis rurais a que se refere o § 5º do art. 176 da Lei nº 6.015, de 31 de dezembro de 1973.

### **RESPONSÁVEL TÉCNICO**


**Levantamento Topográfico e Geodésico**

Engº Allan Filipe Buchmann – CREA nº 135.459/ D-PR

ART 1720195411386

O presente trabalho foi realizado dentro do prazo estabelecido, de forma e qualidade satisfatória.

Curitiba, 04 de Novembro de 2019.

  
Evandro Guilherme Falavinha Fröhlich  
Sócio-Administrador

A autenticidade e a validade desta certidão deve ser confirmada no site do Crea-PR <https://www.crea-pr.org.br/ConsultasPublicas>, informando o número do protocolo: 393476/2019.

CAT nº 6925/2019 de 14/11/2019, página 2 de 2



**CREA-PR**  
Conselho Regional de Engenharia e Arquitetura





**Certidão de Acervo Técnico - CAT**  
Resolução nº 1.025, de 30 de outubro de 2009

**CREA-PR**

**Certidão de Acervo Técnico com Atestado**

**6925/2019**

**Conselho Regional de Engenharia e Agronomia do Paraná**

Atividade concluída

CERTIFICAMOS, em cumprimento ao disposto na Resolução nº 1.025, de 30 de outubro de 2009, do Confea, que consta dos assentamentos deste Conselho Regional de Engenharia e Agronomia do Paraná - Crea-PR, o Acervo Técnico do profissional ALLAN FILIPE BUCHMANN referente à(s) Anotação(ões) de Responsabilidade Técnica - ART abaixo discriminada(s):

Profissional: **ALLAN FILIPE BUCHMANN**

RNP: **1712691864**

Registro: **PR-135459/D**

Título profissional: **ENGENHEIRO CARTOGRAFO, ENGENHEIRO AGRIMENSOR**

Número da ART: **1720195411386** Situação da ART: **BAIXA POR CONCLUSÃO DE OBRA/SERVIÇO**  
Tipo de ART: **ART de Obra ou Serviço** Registrada em: **04/11/2019** Baixada em: **12/11/2019** Forma de registro: **Inicial**  
Participação técnica: **Equipe**

Empresa contratada: **GEOPETRUM GEOLOGIA, MEIO AMBIENTE E AGRIMENSURA LTDA**

Contratante: **EQUIPEÇAS DISTRIBUIDORA DE PEÇAS LTDA** CNPJ: **07.834.175/0001-43**

Rua: **ROD BR-116 Nº: 21421**

Complemento: **Bairro: TATUQUARA**

Cidade: **CURITIBA UF: PR CEP: 81690-500**

Contrato: **18045** celebrado em **01/11/2018**

Valor do contrato: **R\$ 8.000,00** Tipo de contratante: **Pessoa Jurídica (Direito Privado) brasileira**

Ação Institucional:

Endereço da obra/serviço: **RUA DOM PEDRO II Nº: S/N**

Complemento: **FIM DA RUA Bairro: RIO DO POÇO**

Cidade: **QUATRO BARRAS**

UF: **PR**

CEP: **83420-000**

Data de início: **07/11/2018** Conclusão efetiva: **04/11/2019** Coordenadas Geográficas:

Finalidade: **Rural**

Proprietário: **EQUIPEÇAS DISTRIBUIDORA DE PEÇAS LTDA**

CNPJ: **07.834.175/0001-43**

Atividade Técnica: **1- Coordenação** Condução de serviço técnico de georreferenciamento rural, 9612715,37 M2

**Observações:**

**GEORREFERENCIADO AO SGB, CONFORME LEI FEDERAL Nº 10.267/2001, E NORMA TÉCNICA DE IMÓVEIS RURAIS (INCRA) 3ª ED**

CERTIFICAMOS, finalmente, que se encontra vinculado à presente Certidão de Acervo Técnico - CAT o atestado contendo 1 folha(s), expedido pelo contratante da obra/serviço, a quem cabe a responsabilidade pela veracidade e exatidão das informações nele constantes.

**Certidão de Acervo Técnico nº 6925/2019**

**27/11/2019 13:52**

A CAT à qual o atestado está vinculado é o documento que comprova o registro do atestado no Crea.


A CAT perderá a validade no caso de modificação dos dados técnicos qualitativos ou quantitativos nela contidos em razão de substituição ou anulação de ART.

A CAT à qual o atestado está vinculado constituirá prova da capacidade técnico-profissional da pessoa jurídica somente se o responsável técnico indicado estiver ou venha a ser integrado ao seu quadro técnico por meio de declaração entregue no momento da habilitação ou da entrega das propostas.

A autenticidade e a validade desta certidão deve ser confirmada no site do Crea-PR, no endereço <https://www.crea-pr.org.br>, informando o número do protocolo: 393476/2019.

A CAT é válida em todo território nacional.

A falsificação deste documento constitui crime previsto no Código Penal Brasileiro, sujeitando o autor à respectiva ação penal.



A autenticidade e a validade desta certidão deve ser confirmada no site do Crea-PR <https://www.crea-pr.org.br/ConsultasPublicas>, informando o número do protocolo: 393476/2019.

CAT nº 6925/2019 de 14/11/2019, página 1 de 2



**CREA-PR**  
Conselho Regional de Engenharia e Agronomia do Paraná

*[Handwritten signatures]*





Certidão de Acervo Técnico - CAT  
Resolução nº 1.025, de 30 de outubro de 2009

**CREA-PR**

Conselho Regional de Engenharia e Agronomia do Paraná

Certidão de Acervo  
Técnico

6565/2015

Página 1/10

Fis. 759

Rubrica

CERTIFICAMOS, em cumprimento ao disposto na Resolução nº 1.025, de 30 de outubro de 2009, do Confea, que consta dos assentamentos deste Conselho Regional de Engenharia e Agronomia do Paraná - Crea-PR, o Acervo Técnico do profissional ALLAN FILIPE BUCHMANN referente à(s) Anotação(ões) de Responsabilidade Técnica - ART abaixo discriminada(s):

Profissional: **ALLAN FILIPE BUCHMANN**

RNP: 1712691864

Registro: **PR-135459/D**

Título profissional: ENGENHEIRO CARTOGRAFO, ENGENHEIRO AGRIMENSOR

Número da ART: **20150338246** Situação da ART: **BAIXA POR CONCLUSÃO DE OBRA/SERVIÇO**  
Tipo de ART: ART de Obra ou Serviço Registrada em: 04/02/2015 Baixada em: 24/06/2015 Forma de registro: Inicial  
Participação técnica: Individual

Empresa contratada: **GEOPETRUM GEOLOGIA, MEIO AMBIENTE E AGRIMENSURA LTDA**

Contratante: **CASAALTA CONSTRUÇÕES LTDA** CNPJ: 77.578.623/0001-70

Rua: R FERNANDO SIMAS Nº: 1.222

Complemento: Bairro: **MERCES**

Cidade: **CURITIBA** UF: PR CEP: 80710-660

Contrato: celebrado em 22/01/2015

Valor do contrato: R\$ 1.600,00 Tipo de contratante: Não informado

Dimensão: 2.800,00 Unidade de Medida: M2

Ação Institucional:

Endereço da obra/serviço: **RUA ESPÓLIO DE ARNOLDO SKUBICZ** Nº: S/N

Bairro: **VILA SÃO JOÃO**

Cidade: **IRATI**

UF: PR

CEP: 84500-000

Data de início: 22/01/2015 Conclusão efetiva: 27/01/2015 Coordenadas Geográficas:

Finalidade: Outro

Proprietário:

CPF:

Atividade Técnica: Tipo de Contrato: **PRESTAÇÃO DE SERVIÇOS**, Atividade Técnica: **EXECUÇÃO DE OBRA OU SERVIÇO TÉCNICO**, Área de Competência: **TRABALHOS TOPOGRÁFICOS**, Tipo de Obra/Serviço: **LEVANTAMENTOS TOPOGRÁFICOS - ÁREA URBANA**, Serviço Contratado: **EXECUÇÃO**

Observações:

LEVANTAMENTO TOPOGRÁFICO PLANIALTIMÉTRICO DA CMEI VILA SÃO JOÃO, EM IRATI/PR.





Certidão de Acervo Técnico - CAT  
Resolução nº 1.025, de 30 de outubro de 2009

**CREA-PR**

Conselho Regional de Engenharia e Agronomia do Paraná

Certidão de Acervo  
Técnico

6565/2015

Página 2/10



Número da ART: 20150374862 Situação da ART: BAIXA POR CONCLUSÃO DE OBRA/SERVIÇO  
Tipo de ART: ART de Obra ou Serviço Registrada em: 09/02/2015 Baixada em: 24/06/2015 Forma de registro: Inicial  
Participação técnica: Individual

Empresa contratada: **GEOPETRUM GEOLOGIA, MEIO AMBIENTE E AGRIMENSURA LTDA**

Contratante: **CASAALTA CONSTRUÇÕES LTDA** CNPJ: 77.578.623/0001-70

Rua: R FERNANDO SIMAS Nº: 1.222

Complemento: Bairro: MERCES

Cidade: CURITIBA UF: PR CEP: 80710-660

Contrato: celebrado em 23/01/2015

Valor do contrato: R\$ 1.600,00 Tipo de contratante: Não informado

Dimensão: 2.800,00 Unidade de Medida: M2

Ação Institucional:

Endereço da obra/serviço: RUA PROJETADA Nº: S/N

Bairro: DISTRITO SANTANA-CENTRO

Cidade: CRUZ MACHADO

UF: PR

CEP: 84620-000

Data de início: 23/01/2015 Conclusão efetiva: 28/01/2015 Coordenadas Geográficas:

Finalidade: Outro

Proprietário:

CPF:

Atividade Técnica: Tipo de Contrato: **PRESTAÇÃO DE SERVIÇOS**, Atividade Técnica: **EXECUÇÃO DE OBRA OU SERVIÇO TÉCNICO**, Área de Competência: **TRABALHOS TOPOGRÁFICOS**, Tipo de Obra/Serviço: **LEVANTAMENTOS TOPOGRÁFICOS - ÁREA URBANA**, Serviço Contratado: **EXECUÇÃO**

**Observações:**

LEVANTAMENTO TOPOGRÁFICO PLANIALTIMÉTRICO DA CMEI CENTRO, NO DISTRITO DE SANTANA, DA CIDADE DE CRUZ MACHADO/PR








Certidão de Acervo Técnico - CAT  
Resolução nº 1.025, de 30 de outubro de 2009

**CREA-PR**

Conselho Regional de Engenharia e Agronomia do Paraná

Certidão de Acervo Técnico

6565/2015



Número da ART: 20150709830 Situação da ART: BAIXA POR CONCLUSÃO DE OBRA/SERVIÇO  
Tipo de ART: ART de Obra ou Serviço Registrada em: 25/02/2015 Baixada em: 24/06/2015 Forma de registro: Inicial  
Participação técnica: Individual

Empresa contratada: **GEOPETRUM GEOLOGIA, MEIO AMBIENTE E AGRIMENSURA LTDA**

Contratante: **CASAALTA CONSTRUÇÕES LTDA** CNPJ: 77.578.623/0001-70

Rua: R FERNANDO SIMAS Nº: 1.222

Complemento: Bairro: MERCES

Cidade: CURITIBA UF: PR CEP: 80710-660

Contrato: celebrado em 11/02/2015

Valor do contrato: R\$ 1.600,00 Tipo de contratante: Não informado

Dimensão: 1.575,00 Unidade de Medida: M2

Ação Institucional:

Endereço da obra/serviço: RUA DARIO ARAÚJO Nº: S/N

Bairro: COLINA N. S. DAS GRAÇAS

Cidade: IRATI

UF: PR

CEP: 84500-000

Data de início: 11/02/2015 Conclusão efetiva: 19/02/2015 Coordenadas Geográficas:

Finalidade: Outro

Proprietário:

CPF:

Atividade Técnica: Tipo de Contrato: **PRESTAÇÃO DE SERVIÇOS**, Atividade Técnica: **EXECUÇÃO DE OBRA OU SERVIÇO TÉCNICO**, Área de Competência: **TRABALHOS TOPOGRÁFICOS**, Tipo de Obra/Serviço: **LEVANTAMENTOS TOPOGRÁFICOS - ÁREA URBANA**, Serviço Contratado: **EXECUÇÃO**

**Observações:**

LEVANTAMENTO TOPOGRÁFICO PLANIALTIMÉTRICO DA CMEI DELLEGRAVE, EM IRATI-PR.





Certidão de Acervo Técnico - CAT  
Resolução nº 1.025, de 30 de outubro de 2009

**CREA-PR**

Certidão de Acervo  
Técnico

6565/2015



Conselho Regional de Engenharia e Agronomia do Paraná

Número da ART: 20150731029 Situação da ART: BAIXA POR CONCLUSÃO DE OBRA/SERVIÇO  
Tipo de ART: ART de Obra ou Serviço Registrada em: 25/02/2015 Baixada em: 24/06/2015 Forma de registro: Inicial  
Participação técnica: Individual

Empresa contratada: **GEOPETRUM GEOLOGIA, MEIO AMBIENTE E AGRIMENSURA LTDA**

Contratante: **CASAALTA CONSTRUÇÕES LTDA** CNPJ: 77.578.623/0001-70

Rua: R FERNANDO SIMAS Nº: 1.222

Complemento: Bairro: MERCES

Cidade: CURITIBA UF: PR CEP: 80710-660

Contrato: celebrado em 13/02/2015

Valor do contrato: R\$ 1.600,00 Tipo de contratante: Não informado

Dimensão: 1.575,00 Unidade de Medida: M2

Ação Institucional:

Endereço da obra/serviço: RUA TEIXEIRA SOARES Nº: S/N

Bairro: RIO BONITO

Cidade: IRATI

UF: PR

CEP: 84500-000

Data de início: 13/02/2015 Conclusão efetiva: 20/02/2015 Coordenadas Geográficas:

Finalidade: Outro

Proprietário:

CPF:

Atividade Técnica: Tipo de Contrato: **PRESTAÇÃO DE SERVIÇOS**, Atividade Técnica: **EXECUÇÃO DE OBRA OU SERVIÇO TÉCNICO**, Área de Competência: **TRABALHOS TOPOGRÁFICOS**, Tipo de Obra/Serviço: **LEVANTAMENTOS TOPOGRÁFICOS - ÁREA URBANA**, Serviço Contratado: **EXECUÇÃO**

**Observações:**

LEVANTAMENTO TOPOGRÁFICO PLANIALTIMÉTRICO DA CMEI RIO BONITO, EM IRATI-PR.





Certidão de Acervo Técnico - CAT  
Resolução nº 1.025, de 30 de outubro de 2009

**CREA-PR**

Conselho Regional de Engenharia e Agronomia do Paraná

Certidão de Acervo Técnico  
6565/2015



Número da ART: **20150770393** Situação da ART: **BAIXA POR CONCLUSÃO DE OBRA/SERVIÇO**  
Tipo de ART: ART de Obra ou Serviço Registrada em: 25/02/2015 Baixada em: 24/06/2015 Forma de registro: Inicial  
Participação técnica: Individual

Empresa contratada: **GEOPETRUM GEOLOGIA, MEIO AMBIENTE E AGRIMENSURA LTDA**

Contratante: **CASAALTA CONSTRUÇÕES LTDA** CNPJ: **77.578.623/0001-70**

Rua: R FERNANDO SIMAS Nº: 1.222

Complemento: Bairro: MERCES

Cidade: CURITIBA UF: PR CEP: 80710-660

Contrato: celebrado em 13/02/2015

Valor do contrato: R\$ 1.600,00 Tipo de contratante: Não informado

Dimensão: 2.800,00 Unidade de Medida: M2

Ação Institucional:

Endereço da obra/serviço: RUA SANTA TEREZINHA Nº: S/N

Bairro: BAIRRO NÃO INFORMADO

Cidade: GUAIRA

UF: PR

CEP: 85980-000

Data de início: 13/02/2015 Conclusão efetiva: 24/02/2015 Coordenadas Geográficas:

Finalidade: Outro

Proprietário:

CPF:

Atividade Técnica: Tipo de Contrato: **PRESTAÇÃO DE SERVIÇOS**, Atividade Técnica: **EXECUÇÃO DE OBRA OU SERVIÇO TÉCNICO**, Área de Competência: **TRABALHOS TOPOGRÁFICOS**, Tipo de Obra/Serviço: **LEVANTAMENTOS TOPOGRÁFICOS - ÁREA URBANA**, Serviço Contratado: **EXECUÇÃO**

Observações:

LEVANTAMENTO TOPOGRÁFICO PLANIALTIMÉTRICO DA CMEI FAVERI, NA CIDADE DE GUAÍRA-PR.



Certidão de Acervo Técnico - CAT  
Resolução nº 1.025, de 30 de outubro de 2009


**CREA-PR**

Conselho Regional de Engenharia e Agronomia do Paraná

Página 6/10

Certidão de Acervo  
Técnico

6565/2015



Número da ART: 20150801868 Situação da ART: BAIXA POR CONCLUSÃO DE OBRA/SERVIÇO  
Tipo de ART: ART de Obra ou Serviço Registrada em: 25/02/2015 Baixada em: 24/06/2015 Forma de registro: Inicial  
Participação técnica: Individual

Empresa contratada: **GEOPETRUM GEOLOGIA, MEIO AMBIENTE E AGRIMENSURA LTDA**

Contratante: **CASAALTA CONSTRUÇÕES LTDA** CNPJ: 77.578.623/0001-70

Rua: R FERNANDO SIMAS Nº: 1.222

Complemento: Bairro: MERCES

Cidade: CURITIBA UF: PR CEP: 80710-660

Contrato: celebrado em 20/02/2015

Valor do contrato: R\$ 1.400,00 Tipo de contratante: Não informado

Dimensão: 1.575,00 Unidade de Medida: M2

Ação Institucional:

Endereço da obra/serviço: TV FARENHEIT Nº: S/N

Bairro: CAMPO PEQUENO

Cidade: COLOMBO

UF: PR

CEP: 83405-710

Data de início: 20/02/2015 Conclusão efetiva: 25/02/2015 Coordenadas Geográficas:

Finalidade: Outro

Proprietário:


CPF:

Atividade Técnica: Tipo de Contrato: **PRESTAÇÃO DE SERVIÇOS**, Atividade Técnica: **EXECUÇÃO DE OBRA OU SERVIÇO TÉCNICO**, Área de Competência: **TRABALHOS TOPOGRÁFICOS**, Tipo de Obra/Serviço: **LEVANTAMENTOS TOPOGRÁFICOS - ÁREA URBANA**, Serviço Contratado: **EXECUÇÃO**

**Observações:**

LEVANTAMENTO TOPOGRÁFICO PLANIALTIMÉTRICO DA CMEI JARDIM MODELO, EM COLOMBO-PR.






Certidão de Acervo Técnico - CAT  
Resolução nº 1.025, de 30 de outubro de 2009

**CREA-PR**

Conselho Regional de Engenharia e Agronomia do Paraná

Certidão de Acervo  
Técnico

6565/2015



Número da ART: 20150937212 Situação da ART: BAIXA POR CONCLUSÃO DE OBRA/SERVIÇO  
Tipo de ART: ART de Obra ou Serviço Registrada em: 05/03/2015 Baixada em: 24/06/2015 Forma de registro: Inicial  
Participação técnica: Individual

Empresa contratada: **GEOPETRUM GEOLOGIA, MEIO AMBIENTE E AGRIMENSURA LTDA**

Contratante: **CASAALTA CONSTRUÇÕES LTDA** CNPJ: 77.578.623/0001-70

Rua: R FERNANDO SIMAS Nº: 1.222

Complemento: Bairro: MERCES

Cidade: CURITIBA UF: PR CEP: 80710-660

Contrato: celebrado em 02/12/2014

Valor do contrato: R\$ 1.400,00 Tipo de contratante: Não informado

Dimensão: 2.800,00 Unidade de Medida: M2

Ação Institucional:

Endereço da obra/serviço: R LAGO PASSAUNA Nº: S/N

Bairro: PALMITAL

Cidade: COLOMBO

UF: PR

CEP: 83413-393

Data de início: 02/12/2014 Conclusão efetiva: 04/03/2015 Coordenadas Geográficas:

Finalidade: Outro

Proprietário:

CPF:

Atividade Técnica: Tipo de Contrato: **PRESTAÇÃO DE SERVIÇOS**, Atividade Técnica: **EXECUÇÃO DE OBRA OU SERVIÇO TÉCNICO**, Área de Competência: **TRABALHOS TOPOGRÁFICOS**, Tipo de Obra/Serviço: **LEVANTAMENTOS TOPOGRÁFICOS - ÁREA URBANA**, Serviço Contratado: **EXECUÇÃO**

**Observações:**

LEVANTAMENTO TOPOGRÁFICO PLANIALTIMÉTRICO DA CMEI PARQUE DOS LAGOS, EM COLOBO/PR.



Certidão de Acervo Técnico - CAT  
Resolução nº 1.025, de 30 de outubro de 2009

**CREA-PR**

Conselho Regional de Engenharia e Agronomia do Paraná

Página 8/10

Fls 766

Certidão de Acervo  
Técnico

Rubrica

6565/2015

Número da ART: **20150937247** Situação da ART: **BAIXA POR CONCLUSÃO DE OBRA/SERVIÇO**  
Tipo de ART: ART de Obra ou Serviço Registrada em: 05/03/2015 Baixada em: 24/06/2015 Forma de registro: Inicial  
Participação técnica: Individual

Empresa contratada: **GEOPETRUM GEOLOGIA, MEIO AMBIENTE E AGRIMENSURA LTDA**

Contratante: **CASAALTA CONSTRUÇÕES LTDA.** CNPJ: **77.578.623/0001-70**

Rua: R FERNANDO SIMAS Nº: 1222

Complemento: Bairro: MERCES

Cidade: CURITIBA UF: PR CEP: 80710-660

Contrato: celebrado em 07/12/2014

Valor do contrato: R\$ 1.600,00 Tipo de contratante: Não informado

Dimensão: 2.967,34 Unidade de Medida: M2

Ação Institucional:

Endereço da obra/serviço: RUA DOS GIRASSÓIS Nº: S/N

Bairro: RESIDENCIAL DEVILLE

Cidade: COLORADO

UF: PR

CEP: 86690-000

Data de início: 07/12/2014 Conclusão efetiva: 04/03/2015 Coordenadas Geográficas:

Finalidade: Outro

Proprietário:

CPF:

Atividade Técnica: Tipo de Contrato: **PRESTAÇÃO DE SERVIÇOS**, Atividade Técnica: **EXECUÇÃO DE OBRA OU SERVIÇO TÉCNICO**, Área de Competência: **TRABALHOS TOPOGRÁFICOS**, Tipo de Obra/Serviço: **LEVANTAMENTOS TOPOGRÁFICOS - ÁREA URBANA**, Serviço Contratado: **EXECUÇÃO**

**Observações:**

LEVANTAMENTO TOPOGRÁFICO PLANIALTIMÉTRICO REALIZADO EM COLORADO/PR, PARA A CMEI RESIDENCIAL DEVILLE.





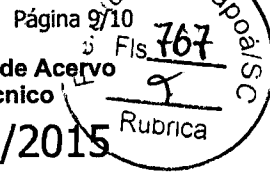
Certidão de Acervo Técnico - CAT  
Resolução nº 1.025, de 30 de outubro de 2009

**CREA-PR**

Conselho Regional de Engenharia e Agronomia do Paraná

Certidão de Acervo  
Técnico

6565/2015



Número da ART: 20151701786 Situação da ART: BAIXA POR CONCLUSÃO DE OBRA/SERVIÇO  
Tipo de ART: ART de Obra ou Serviço Registrada em: 22/04/2015 Baixada em: 24/06/2015 Forma de registro: Inicial  
Participação técnica: Individual

Empresa contratada: **GEOPETRUM GEOLOGIA, MEIO AMBIENTE E AGRIMENSURA LTDA**

Contratante: **CASAALTA CONSTRUÇÕES LTDA** CNPJ: 77.578.623/0001-70

Rua: R FERNANDO SIMAS Nº: 1.222

Complemento: Bairro: MERCES

Cidade: CURITIBA UF: PR CEP: 80710-660

Contrato: celebrado em 15/04/2015

Valor do contrato: R\$ 2.000,00 Tipo de contratante: Não informado

Dimensão: 2.800,00 Unidade de Medida: M2

Ação Institucional:

Endereço da obra/serviço: RUA 02 Nº: S/N

Bairro: VICENTE LEONARDO NOGUEIRA

Cidade: GUARANIACU

UF: PR

CEP: 85400-000

Data de início: 15/04/2015 Conclusão efetiva: 22/04/2015 Coordenadas Geográficas:

Finalidade: Outro

Proprietário:

CPF:

Atividade Técnica: Tipo de Contrato: **PRESTAÇÃO DE SERVIÇOS**, Atividade Técnica: **EXECUÇÃO DE OBRA OU SERVIÇO TÉCNICO**, Área de Competência: **TRABALHOS TOPOGRÁFICOS**, Tipo de Obra/Serviço: **LEVANTAMENTOS TOPOGRÁFICOS - ÁREA URBANA**, Serviço Contratado: **EXECUÇÃO**

**Observações:**

LEVANTAMENTO TOPOGRÁFICO PLANIALTIMÉTRICO DA CMEI VICENTE LEONARDO NOGUEIRA, EM GUARANIACU/PR.





Certidão de Acervo Técnico - CAT  
Resolução nº 1.025, de 30 de outubro de 2009

**CREA-PR**

Conselho Regional de Engenharia e Agronomia do Paraná

Página 10/10

Certidão de Acervo Técnico

6565/2015

Rubrica

Fis. 768

Número da ART: 20155492570 Situação da ART: BAIXA POR CONCLUSÃO DE OBRA/SERVIÇO  
Tipo de ART: ART de Obra ou Serviço Registrada em: 10/12/2015 Baixada em: 15/12/2015 Forma de registro: Inicial  
Participação técnica: Individual

Empresa contratada: **GEOPETRUM GEOLOGIA, MEIO AMBIENTE E AGRIMENSURA LTDA**

Contratante: **KAAFI REPRESENTAÇÕES COMERCIAIS LTDA** CNPJ: 05.194.875/0001-95

Rua: R SANTA ALVES PETRA Nº: 113

Complemento: Bairro: EMILIANO PERNETA

Cidade: PINHAIS UF: PR CEP: 83325-170

Contrato: celebrado em 11/09/2015

Valor do contrato: R\$ 7.500,00 Tipo de contratante: Não informado

Dimensão: 31.104,96 Unidade de Medida: M2

Ação Institucional:

Endereço da obra/serviço: EST DA GRACIOSA Nº: 6915

Bairro: CANGUIRI

Cidade: COLOMBO

UF: PR

CEP: 83412-460

Data de início: 11/09/2015 Conclusão efetiva: 10/12/2015 Coordenadas Geográficas:

Finalidade: Outro

Proprietário:

CPF:

Atividade Técnica: Tipo de Contrato: **PRESTAÇÃO DE SERVIÇOS**, Atividade Técnica: **EXECUÇÃO DE OBRA OU SERVIÇO TÉCNICO**, Área de Competência: **SERVIÇOS TEC PROFISSIONAIS EM AGRIMENSURA/TOPOGRAFIA**, Tipo de Obra/Serviço: **LEVANTAMENTOS TOPOGRÁFICOS**, Serviço Contratado: **EXECUÇÃO**

**Observações:**

LEVANTAMENTO TOPOGRÁFICO PLANIALTIMÉTRICO DE LOTE URBANO/RURAL, LOCAÇÃO DE DIVISAS E ELABORAÇÃO DE PLANTA TOPOGRÁFICA PARA INSTALAÇÃO DE EMPREENDIMENTO IMOBILIÁRIO.

CERTIFICAMOS, finalmente, que se encontra vinculado à presente Certidão de Acervo Técnico - CAT, conforme selos de segurança A 028.213, A 028.214, A 028.215, A 028.216, A 028.217, A 028.218, A 028.219, A 028.220, A 028.221, A 028.222, o atestado expedido pelo contratante da obra/serviço, a quem cabe a responsabilidade pela veracidade e exatidão das informações nele constantes.

**Certidão de Acervo Técnico nº 6565/2015**

11/12/2019 10:21

A CAT à qual o atestado está vinculado é o documento que comprova o registro do atestado no Crea.

A CAT perderá a validade no caso de modificação dos dados técnicos qualitativos ou quantitativos nela contidos em razão de substituição ou anulação de ART.

A CAT à qual o atestado está vinculado constituirá prova da capacidade técnico-profissional da pessoa jurídica somente se o responsável técnico indicado estiver ou venha a ser integrado ao seu quadro técnico por meio de declaração entregue no momento da habilitação ou da entrega das propostas.

A autenticidade e a validade desta certidão deve ser confirmada no site do Crea-PR, no endereço <https://www.crea-pr.org.br>, informando o número do protocolo: 419160/2015.

A CAT é válida em todo território nacional.

A falsificação deste documento constitui crime previsto no Código Penal Brasileiro, sujeitando o autor à respectiva ação penal.





Original  
Atestados  
- Folha KAAFi

**CASAALTA CONSTRUÇÕES LTDA**  
CNPJ/MF 77.578.623/0001-70

de Itapora/S/C  
Fls. 369  
3  
Rubrica



**ATESTADO DE CAPACIDADE TÉCNICA Nº 29/2015**

Atesto para os devidos fins, que a empresa **GEOPETRUM GEOLOGIA, MEIO AMBIENTE E AGRIMENSURA LTDA.**, CNPJ nº 16.605.264/0001-09, estabelecida à Rua Gastão Poplade, 161, sala 4, Curitiba-PR, realizou os serviços de levantamento topográfico planialtimétrico no terreno da nova CMEI VICENTE LEONARDO, do Município de GUARANIAÇÚ-PR, conforme dados apresentados a seguir:

**CONTRATANTE:**

CASAALTA CONSTRUÇÕES LTDA  
CNPJ/MF nº 77.578.623/0001-70

**CONTRATADA:**

GEOPETRUM GEOLOGIA MEIO AMBIENTE E AGRIMENSURA LTDA.  
CNPJ nº 16.605.264/0001-09

**DESCRIÇÃO DO OBJETO DA CONTRATAÇÃO:**

ELABORAÇÃO DE LEVANTAMNETO PLANIALTIMÉTRICO NO TERRENO DA NOVA CMEI VICENTE LEONARDO, DO MUNICÍPIO DE GUARANIAÇÚ-PR

**ÁREA TOTAL DE LEVANTAMENTO:** 2.800,00 m<sup>2</sup>

**DATA INÍCIO (ART):** 15/04/2015

**DATA TÉRMINO (ART):** 22/04/2015

**LOCAL DA OBRA:**

Rua 02 s/n – Guaraniaçú, PR – CEP 85.400-000

CEASA-CIDADE INDUSTRIAL SERVIÇO DISTRITAL DE TATUQUARÁ BR 116 - KM 116 - (41) 3348-1950	
AUTENTICAÇÃO Autentico esta fotocópia por conferir com este lado do documento exibido. - Dou fé.	
Curitiba (PR)	01 JUL. 2020
Rodrigo Bittencourt Franceschi Regina Coeli Machado	
SELO DE AUTENTICIDADE NA ÚLTIMA FOLHA DESTE DOCUMENTO	

**DESCRIÇÃO DAS PRINCIPAIS ATIVIDADES DESENVOLVIDAS**

**a) Levantamento Planialtimétrico**

Elaboração do Levantamento planialtimétrico cadastral de terreno, contendo a locação das matrículas no respectivo terreno, dimensões de todo o terreno, angulação de alinhamentos e divisas reais, locação de infraestruturas existentes, rio, árvores e curvas de nível.

**CREA-PR**  
O SELO DE AUTENTICIDADE FOI AFIXADO NA ÚLTIMA FOLHA

Itapósc  
770  
5  
VILA



**ATESTADO DE CAPACIDADE TÉCNICA Nº 29/2015**

**RESPONSÁVEL TÉCNICO**

*Elaboração de Levantamento Topográfico*

Engº Allan Filipe Buchmann – CREA nº 135.459 / D-PR  
ART 20151701786

Por ser verdade, firmo o presente.

Curitiba, 25 de Agosto de 2015.

**ENG.º WILSON WIECK**  
CPF: 015.394.668-76  
CREA: SP-95.852/D



Handwritten marks and signatures on the right side of the page.



**ATESTADO DE CAPACIDADE TÉCNICA Nº 24/2015**

Atesto para os devidos fins, que a empresa **GEOPETRUM GEOLOGIA, MEIO AMBIENTE E AGRIMENSURA LTDA.**, CNPJ nº 16.605.264/0001-09, estabelecida à Rua Gastão Poplade, 161, sala 4, Curitiba-PR, realizou os serviços de levantamento topográfico planialtimétrico no terreno da nova CMEI RESIDENCIAL DEVILLE, do Município de COLORADO-PR, conforme dados apresentados a seguir:

**CONTRATANTE:**

CASAALTA CONSTRUÇÕES LTDA  
CNPJ/MF nº 77.578.623/0001-70

**CONTRATADA:**

GEOPETRUM GEOLOGIA MEIO AMBIENTE E AGRIMENSURA LTDA.  
CNPJ nº 16.605.264/0001-09

**DESCRIÇÃO DO OBJETO DA CONTRATAÇÃO:**

ELABORAÇÃO DE LEVANTAMENTO PLANIALTIMÉTRICO NO TERRENO DA NOVA CMEI RESIDENCIAL DEVILLE, DO MUNICÍPIO DE COLORADO-PR

**ÁREA TOTAL DE LEVANTAMENTO:** 2.967,34 m<sup>2</sup>

**DATA INÍCIO (ART):** 07/12/2015

**DATA TÉRMINO (ART):** 04/03/2015

**LOCAL DA OBRA:**

Rua dos Girassóis s/n – Colorado, PR – CEP 86.690-000

CEASA-CIDADE INDUSTRIAL SERVIÇO DISTRITAL DE TATUQUARA BR 116 - KM 116 - (41)3348-1950 AUTENTICAÇÃO Autentico esta fotocópia por conferir com este lado do documento exibido. - Dou fé. Curitiba (PR) 01 JUL. 2020 Rodrigo Bitencourt Francôshi Regina Coeli Machado SELO DE AUTENTICIDADE NA ULTIMA FOLHA DESTE DOCUMENTO
--

**DESCRIÇÃO DAS PRINCIPAIS ATIVIDADES DESENVOLVIDAS**

**a) Levantamento Planialtimétrico**

Elaboração do Levantamento planialtimétrico cadastral de terreno, contendo a locação das matrículas no respectivo terreno, dimensões de todo o terreno, angulação de alinhamentos e divisas reais, locação de infraestruturas existentes, rio, árvores e curvas de nível.

**CREA-PR**  
O SELO DE AUTENTICIDADE FOI  
AFIXADO NA ÚLTIMA FOLHA



**ATESTADO DE CAPACIDADE TÉCNICA Nº 24/2015**

**RESPONSÁVEL TÉCNICO**

**Elaboração de Levantamento Topográfico**


Engº Allan Filipe Buchmann – CREA nº 135.459 / D-PR

**ART 20150937247**

Por ser verdade, firmo o presente.

Curitiba, 25 de Agosto de 2015.

**ENG.º WILSON WIECK**  
CPF: 015.394.668-76  
CREA: SP-95.852/D





**CASAALTA CONSTRUÇÕES LTDA**  
CNPJ/MF 77.578.623/0001-70

**CASAALTA**  
CONSTRUÇÕES

**ATESTADO DE CAPACIDADE TÉCNICA Nº 14/2015**

Atesto para os devidos fins, que a empresa **GEOPETRUM GEOLOGIA, MEIO AMBIENTE E AGRIMENSURA LTDA.**, CNPJ nº 16.605.264/0001-09, estabelecida à Rua Gastão Poplade, 161, sala 4, Curitiba-PR, realizou os serviços de levantamento topográfico planialtimétrico no terreno da nova CMEI JARDIM MODELO, do Município de COLOMBO-PR, conforme dados apresentados a seguir:

**CONTRATANTE:**

CASAALTA CONSTRUÇÕES LTDA  
CNPJ/MF nº 77.578.623/0001-70

**CONTRATADA:**

GEOPETRUM GEOLOGIA MEIO AMBIENTE E AGRIMENSURA LTDA.  
CNPJ nº 16.605.264/0001-09

**DESCRIÇÃO DO OBJETO DA CONTRATAÇÃO:**

ELABORAÇÃO DE LEVANTAMENTO PLANIALTIMÉTRICO NO TERRENO DA NOVA CMEI JARDIM MODELO, DO MUNICÍPIO DE COLOMBO-PR

**ÁREA TOTAL DE LEVANTAMENTO: 1.575,00 m<sup>2</sup>**

**DATA INÍCIO (ART): 20/02/2015**

**DATA TÉRMINO (ART): 25/02/2015**

**LOCAL DA OBRA:**

Travessa Fahrenheit s/n – Colombo, PR – CEP 83.405-710

CEASA-CIDADE INDUSTRIAL SERVIÇO DISTRITAL DE TATUQUARA BR 116 - KM 116 - (41) 3348-1950 AUTENTICAÇÃO Autentico esta fotocópia por conferir com este lado do documento exibido. - Dou fé. Curitiba 01 JUL. 2020 (PR) Rodrigo Bitter Franceschi Regina Cooi Machado SELO DE AUTENTICIDADE NA ÚLTIMA FOLHA DESTE DOCUMENTO
--

**DESCRIÇÃO DAS PRINCIPAIS ATIVIDADES DESENVOLVIDAS**

**a) Levantamento Planialtimétrico**

Elaboração do Levantamento planialtimétrico cadastral de terreno, contendo a locação das matrículas no respectivo terreno, dimensões de todo o terreno, angulação de alinhamentos e divisas reais, locação de infraestruturas existentes, rio, árvores e curvas de nível.

**CREA-PR**  
O SELO DE AUTENTICIDADE FOI  
AFIXADO NA ÚLTIMA FOLHA

Assinatura de Itapuca  
Fls. 724  
Rubrica

CASAALTA CONSTRUÇÕES LTDA  
CNPJ/MF 77.578.623/0001-70

**CASAALTA**  
CONSTRUÇÕES

**ATESTADO DE CAPACIDADE TÉCNICA Nº 14/2015**


**RESPONSÁVEL TÉCNICO**

**Elaboração de Levantamento Topográfico**

Engº Allan Filipe Buchmann – CREA nº 135.459 / D-PR  
**ART 20150801868**

Por ser verdade, firmo o presente.

Curitiba, 25 de Agosto de 2015.



**ENG.º WILSON WIECK**  
CPF: 015.394.668-76  
CREA: SP-95.852/D



Handwritten marks and signatures in the bottom right corner.

CASAALTA CONSTRUÇÕES LTDA  
CNPJ/MF 77.578.623/0001-70



**CASAALTA**  
CONSTRUÇÕES

**ATESTADO DE CAPACIDADE TÉCNICA Nº 11/2015**

Atesto para os devidos fins, que a empresa **GEOPETRUM GEOLOGIA, MEIO AMBIENTE E AGRIMENSURA LTDA.**, CNPJ nº 16.605.264/0001-09, estabelecida à Rua Gastão Poplade, 161, sala 4, Curitiba-PR, realizou os serviços de levantamento topográfico planialtimétrico no terreno da nova CMEI FAVERI, do Município de GUAÍRA-PR, conforme dados apresentados a seguir:

**CONTRATANTE:**

CASAALTA CONSTRUÇÕES LTDA

CNPJ/MF nº 77.578.623/0001-70

**CONTRATADA:**

GEOPETRUM GEOLOGIA MEIO AMBIENTE E AGRIMENSURA LTDA.

CNPJ nº 16.605.264/0001-09

**DESCRIÇÃO DO OBJETO DA CONTRATAÇÃO:**

ELABORAÇÃO DE LEVANTAMENTO PLANIALTIMÉTRICO NO TERRENO DA NOVA CMEI FAVERI, DO MUNICÍPIO DE GUAÍRA-PR

**ÁREA TOTAL DE LEVANTAMENTO: 2.800,00 m<sup>2</sup>**

**DATA INÍCIO (ART): 13/02/2015**

**DATA TÉRMINO (ART): 24/02/2015**

**LOCAL DA OBRA:**

Rua Santa Terezinha s/n – Guaíra, PR – CEP 85.980-000




**DESCRIÇÃO DAS PRINCIPAIS ATIVIDADES DESENVOLVIDAS**

**a) Levantamento Planialtimétrico**

Elaboração do Levantamento planialtimétrico cadastral de terreno, contendo a locação das matrículas no respectivo terreno, dimensões de todo o terreno, angulação de alinhamentos e divisas reais, locação de infraestruturas existentes, rio, árvores e curvas de nível.

**CREA-PR**

O SELO DE AUTENTICIDADE FOI  
AFIXADO NA ÚLTIMA FOLHA



CASAALTA CONSTRUÇÕES LTDA  
CNPJ/MF 77.578.623/0001-70

**CASAALTA**  
CONSTRUCÇÕES

**ATESTADO DE CAPACIDADE TÉCNICA Nº 11/2015**

**RESPONSÁVEL TÉCNICO**

**Elaboração de Levantamento Topográfico**

Engº Allan Filipe Buchmann – CREA nº 135.459 / D-PR

ART 20150770393

Por ser verdade, firmo o presente.

Curitiba, 25 de Agosto de 2015.

**ENG.º WILSON WIECK**  
CPF: 015.394.668-76  
CREA: SP-95.852/D



Let. 13.226 de 07/2001

**SEIO FUNARPEN**

ABELIONATO

CELSA-CIDADE INDUSTRIAL  
SERVIÇO DISTRIAL DE TATUOS  
BR 111 - BARRIO DE TATUOS


Autenticado em Curitiba, 25 de Agosto de 2015.  
Cadastrado no documento nº 11/2015

07 JUL 2015

Rodrigo Bittencourt Franceschi  
Regina Coeli Machado



CASAALTA CONSTRUÇÕES LTDA  
CNPJ/MF 77.578.623/0001-70



**CASAALTA**  
CONSTRUÇÕES

### ATESTADO DE CAPACIDADE TÉCNICA Nº 21/2015

Atesto para os devidos fins, que a empresa **GEOPETRUM GEOLOGIA, MEIO AMBIENTE E AGRIMENSURA LTDA.**, CNPJ nº 16.605.264/0001-09, estabelecida à Rua Gastão Poplade, 161, sala 4, Curitiba-PR, realizou os serviços de levantamento topográfico planialtimétrico no terreno da nova CMEI PARQUE DOS LAGOS, do Município de COLOMBO-PR, conforme dados apresentados a seguir:

#### CONTRATANTE:

CASAALTA CONSTRUÇÕES LTDA  
CNPJ/MF nº 77.578.623/0001-70

#### CONTRATADA:

GEOPETRUM GEOLOGIA MEIO AMBIENTE E AGRIMENSURA LTDA.  
CNPJ nº 16.605.264/0001-09

#### DESCRIÇÃO DO OBJETO DA CONTRATAÇÃO:

ELABORAÇÃO DE LEVANTAMENTO PLANIALTIMÉTRICO NO TERRENO DA NOVA CMEI PARQUE DOS LAGOS, DO MUNICÍPIO DE COLOMBO-PR

ÁREA TOTAL DE LEVANTAMENTO: 2.800,00 m<sup>2</sup>

DATA INÍCIO (ART): 02/12/2015

DATA TÉRMINO (ART): 04/03/2015

#### LOCAL DA OBRA:

Rua Lago Passauna s/n – Colombo, PR – CEP 83.413-393

#### DESCRIÇÃO DAS PRINCIPAIS ATIVIDADES DESENVOLVIDAS

##### a) Levantamento Planialtimétrico

Elaboração do Levantamento planialtimétrico cadastral de terreno, contendo a locação das matrículas no respectivo terreno, dimensões de todo o terreno, angulação de alinhamentos e divisas reais, locação de infraestruturas existentes, rio, árvores e curvas de nível.



**CREA-PR**  
O SELO DE AUTENTICIDADE FOI  
AFIXADO NA ÚLTIMA FOLHA



CASAALTA CONSTRUÇÕES LTDA  
CNPJ/MF 77.578.623/0001-70

**CASAALTA**  
CONSTRUÇÕES

**ATESTADO DE CAPACIDADE TÉCNICA Nº 21/2015**

**RESPONSÁVEL TÉCNICO**

*Elaboração de Levantamento Topográfico*


Engº Allan Filipe Buchmann – CREA nº 135.459 / D-PR

**ART 20150937212**

Por ser verdade, firmo o presente.

Curitiba, 25 de Agosto de 2015.

**ENG.º WILSON WIECK**  
CPF: 015.394.668-76  
CREA: SP-95.852/D



CASAALTA CONSTRUÇÕES LTDA  
CNPJ/MF 77.578.623/0001-70



**CASAALTA**  
CONSTRUÇÕES

**ATESTADO DE CAPACIDADE TÉCNICA Nº 25/2015**

Atesto para os devidos fins, que a empresa **GEOPETRUM GEOLOGIA, MEIO AMBIENTE E AGRIMENSURA LTDA.**, CNPJ nº 16.605.264/0001-09, estabelecida à Rua Gastão Poplade, 161, sala 4, Curitiba-PR, realizou os serviços de levantamento topográfico planialtimétrico no terreno da nova CMEI RIO BONITO, do Município de IRATI-PR, conforme dados apresentados a seguir:

**CONTRATANTE:**

CASAALTA CONSTRUÇÕES LTDA  
CNPJ/MF nº 77.578.623/0001-70

**CONTRATADA:**

GEOPETRUM GEOLOGIA MEIO AMBIENTE E AGRIMENSURA LTDA.  
CNPJ nº 16.605.264/0001-09

**DESCRIÇÃO DO OBJETO DA CONTRATAÇÃO:**

ELABORAÇÃO DE LEVANTAMENTO PLANIALTIMÉTRICO NO TERRENO DA NOVA CMEI RIO BONITO, DO MUNICÍPIO DE IRATI-PR

**ÁREA TOTAL DE LEVANTAMENTO:** 1.575,00 m<sup>2</sup>

**DATA INÍCIO (ART):** 13/02/2015

**DATA TÉRMINO (ART):** 20/02/2015

**LOCAL DA OBRA:**

Rua Teixeira Soares s/n – Irati, PR – CEP 84.500-000



**DESCRIÇÃO DAS PRINCIPAIS ATIVIDADES DESENVOLVIDAS**

**a) Levantamento Planialtimétrico**

Elaboração do Levantamento planialtimétrico cadastral de terreno, contendo a locação das matrículas no respectivo terreno, dimensões de todo o terreno, angulação de alinhamentos e divisas reais, locação de infraestruturas existentes, rio, árvores e curvas de nível.

**CREA-PR**  
O SELO DE AUTENTICIDADE FOI  
AFIXADO NA ÚLTIMA FOLHA

**CASAALTA**  
CONSTRUÇÕES

**ATESTADO DE CAPACIDADE TÉCNICA Nº 25/2015**

**RESPONSÁVEL TÉCNICO**


*Elaboração de Levantamento Topográfico*

Engº Allan Filipe Buchmann – CREA nº 135.459 / D-PR

ART 20150731029

Por ser verdade, firmo o presente.

Curitiba, 25 de Agosto de 2015.

  
\_\_\_\_\_  
**ENG.º WILSON WIECK**  
CPF: 015.394.668-76  
CREA: SP-95.852/D





**CASAALTA CONSTRUÇÕES LTDA**  
**CNPJ/MF 77.578.623/0001-70**



**ATESTADO DE CAPACIDADE TÉCNICA Nº 10/2015**

Atesto para os devidos fins, que a empresa **GEOPETRUM GEOLOGIA, MEIO AMBIENTE E AGRIMENSURA LTDA.**, CNPJ nº 16.605.264/0001-09, estabelecida à Rua Gastão Poplade, 161, sala 4, Curitiba-PR, realizou os serviços de levantamento topográfico planialtimétrico no terreno da nova CMEI DALLEGRAVE, do Município de IRATI-PR, conforme dados apresentados a seguir:

**CONTRATANTE:**

CASAALTA CONSTRUÇÕES LTDA  
CNPJ/MF nº 77.578.623/0001-70

**CONTRATADA:**

GEOPETRUM GEOLOGIA MEIO AMBIENTE E AGRIMENSURA LTDA.  
CNPJ nº 16.605.264/0001-09

**DESCRIÇÃO DO OBJETO DA CONTRATAÇÃO:**

ELABORAÇÃO DE LEVANTAMNETO PLANIALTIMÉTRICO NO TERRENO DA NOVA CMEI DALLEGRAVE, DO MUNICÍPIO DE IRATI-PR

**ÁREA TOTAL DE LEVANTAMENTO: 1.575,00 m<sup>2</sup>**

**DATA INÍCIO (ART): 11/02/2015**

**DATA TÉRMINO (ART): 19/02/2015**

**LOCAL DA OBRA:**

Rua Dario Araújo s/n – Irati, PR – CEP 84.500-000

CEASA-CIDADE INDUSTRIAL SERVIÇO DISTRITAL DE TATUQUARA BR 116 - KM 116 - (41) 3348-1950 AUTENTICAÇÃO Autentico esta fotocópia por conter com este lado do documento exibido. - Dou fé. Curitiba (PR) 01 JUL. 2020 Rodrigo Bittencourt Franceschi Regina Coeli Machado SELO DE AUTENTICIDADE NA ULTIMA FOLHA DESTE DOCUMENTO
---

**DESCRIÇÃO DAS PRINCIPAIS ATIVIDADES DESENVOLVIDAS**

**a) Levantamento Planialtimétrico**

Elaboração do Levantamento planialtimétrico cadastral de terreno, contendo a locação das matrículas no respectivo terreno, dimensões de todo o terreno, angulação de alinhamentos e divisas reais, locação de infraestruturas existentes, rio, árvores e curvas de nível.

**CREA-PR**  
O SELO DE AUTENTICIDADE FOI  
AFIXADO NA ÚLTIMA FOLHA

**CASAALTA**  
CONSTRUÇÕES

**ATESTADO DE CAPACIDADE TÉCNICA Nº 10/2015**

**RESPONSÁVEL TÉCNICO**

**Elaboração de Levantamento Topográfico**


Engº Allan Filipe Buchmann – CREA nº 135.459 / D-PR


**ART 20150709830**

Por ser verdade, firmo o presente.

Curitiba, 25 de Agosto de 2015.

**ENG.º WILSON WIECK**  
**CPF: 015.394.668-76**  
**CREA: SP-95.852/D**





**CASAALTA CONSTRUÇÕES LTDA**  
CNPJ/MF 77.578.623/0001-70



**ATESTADO DE CAPACIDADE TÉCNICA Nº 30/2015**

Atesto para os devidos fins, que a empresa **GEOPETRUM GEOLOGIA, MEIO AMBIENTE E AGRIMENSURA LTDA.**, CNPJ nº 16.605.264/0001-09, estabelecida à Rua Gastão Poplade, 161, sala 4, Curitiba-PR, realizou os serviços de levantamento topográfico planialtimétrico no terreno da nova CMEI VILA SÃO JOÃO, do Município de IRATI-PR, conforme dados apresentados a seguir:

**CONTRATANTE:**

CASAALTA CONSTRUÇÕES LTDA  
CNPJ/MF nº 77.578.623/0001-70

**CONTRATADA:**

GEOPETRUM GEOLOGIA MEIO AMBIENTE E AGRIMENSURA LTDA.  
CNPJ nº 16.605.264/0001-09

**DESCRIÇÃO DO OBJETO DA CONTRATAÇÃO:**

ELABORAÇÃO DE LEVANTAMNETO PLANIALTIMÉTRICO NO TERRENO DA NOVA CMEI VILA SÃO JOÃO, DO MUNICÍPIO DE IRATI-PR

**ÁREA TOTAL DE LEVANTAMENTO: 2.800,00 m<sup>2</sup>**

**DATA INÍCIO (ART): 22/01/2015**

**DATA TÉRMINO (ART): 27/01/2015**

**LOCAL DA OBRA:**

Rua Espólio de Arnaldo Skubicz s/n – Irati, PR – CEP 84.500-000

CEASA-CIDADE INDUSTRIAL SERVIÇO DISTRITAL DE TATUQUARA BR 116 - KM 116 - (41) 3348-1950	
AUTENTICAÇÃO	
Autentico esta fotocópia por conferir com este lado do documento exibido. - Dou fé.	
Curitiba (PR)	01 JUL. 2020
Rodrigo Bittericourt Franceschi Regina Coeli Machado	
SELO DE AUTENTICIDADE NA ULTIMA FOLHA DESTE DOCUMENTO	

**DESCRIÇÃO DAS PRINCIPAIS ATIVIDADES DESENVOLVIDAS**

**a) Levantamento Planialtimétrico**

Elaboração do Levantamento planialtimétrico cadastral de terreno, contendo a locação das matrículas no respectivo terreno, dimensões de todo o terreno, angulação de alinhamentos e divisas reais, locação de infraestruturas existentes, rio, árvores e curvas de nível.

**CREA-PR**  
O SELO DE AUTENTICIDADE FOI  
AFIXADO NA ÚLTIMA FOLHA

Engenharia de Topografia  
Fls. 784  
Rubrica

CASAALTA CONSTRUÇÕES LTDA  
CNPJ/MF 77.578.623/0001-70

**CASAALTA**  
CONSTRUÇÕES

**ATESTADO DE CAPACIDADE TÉCNICA Nº 30/2015**

**RESPONSÁVEL TÉCNICO**


**Elaboração de Levantamento Topográfico**

Engº Allan Filipe Buchmann – CREA nº 135.459 / D-PR


**ART 20150338246**

Por ser verdade, firmo o presente.

Curitiba, 25 de Agosto de 2015.



**ENG.º WILSON WIECK**  
CPF: 015.394.668-76  
CREA SP-95.852/D



Handwritten initials and marks on the right side of the page.



Prefeitura Municipal de Cruz Machado - PR  
Fls. 185  
Rubrica

**CASAALTA CONSTRUÇÕES LTDA**  
CNPJ/MF 77.578.623/0001-70



**ATESTADO DE CAPACIDADE TÉCNICA Nº 06/2015**

Atesto para os devidos fins, que a empresa **GEOPETRUM GEOLOGIA, MEIO AMBIENTE E AGRIMENSURA LTDA.**, CNPJ nº 16.605.264/0001-09, estabelecida à Rua Gastão Poplade, 161, sala 4, Curitiba-PR, realizou os serviços de levantamento topográfico planialtimétrico no terreno da nova CMEI CENTRO, do Município de CRUZ MACHADO-PR, Distrito de Santana, conforme dados apresentados a seguir:

**CONTRATANTE:**

CASAALTA CONSTRUÇÕES LTDA  
CNPJ/MF nº 77.578.623/0001-70

**CONTRATADA:**

GEOPETRUM GEOLOGIA MEIO AMBIENTE E AGRIMENSURA LTDA.  
CNPJ nº 16.605.264/0001-09

**DESCRIÇÃO DO OBJETO DA CONTRATAÇÃO:**

ELABORAÇÃO DE LEVANTAMENTO PLANIALTIMÉTRICO NO TERRENO DA NOVA CMEI CENTRO, DO MUNICÍPIO DE CRUZ MACHADO-PR, DISTRITO DE SANTANA.

**ÁREA TOTAL DE LEVANTAMENTO: 2.800,00 m<sup>2</sup>**

**DATA INÍCIO (ART): 23/01/2015**

**DATA TÉRMINO (ART): 28/01/2015**

**LOCAL DA OBRA:**

Rua Projetada s/n – Distrito de Santana, Cruz Machado, PR – CEP 84.020-000

CEASA-CIDADE INDUSTRIAL SERVIÇO DISTRITAL DE TATUQUARA BR 116 - KM 116 - (41) 3348-1950 AUTENTICAÇÃO Autentico esta fotocópia por conferir com este lado do documento exibido. - Dou fé. Curitiba (PR) 01 JUL. 2020 Rodrigo Bittencourt Franceschi Regina Coeli Machado SELO DE AUTENTICIDADE NA ULTIMA FOLHA DESTE DOCUMENTO
--

**DESCRIÇÃO DAS PRINCIPAIS ATIVIDADES DESENVOLVIDAS**

**a) Levantamento Planialtimétrico**

Elaboração do Levantamento planialtimétrico cadastral de terreno, contendo a locação das matrículas no respectivo terreno, dimensões de todo o terreno, angulação de alinhamentos e divisas reais, locação de infraestruturas existentes, rio, árvores e curvas de nível.

**CREA-PR**  
O SELO DE AUTENTICIDADE FOI  
AFIXADO NA ÚLTIMA FOLHA



## Atestado De Capacidade Técnica

Atesto para os devidos fins, que a empresa **GEOPETRUM GEOLOGIA, MEIO AMBIENTE E AGRIMENSURA LTDA.**, CNPJ nº 16.605.264/0001-09, estabelecida à Rua Gastão Poplade, 161, sala 4, Curitiba-PR, realizou os serviços de elaboração de **LEVANTAMENTO TOPOGRAFICO PLANIALTIMÉTRICO E LOCAÇÃO DE DIVISAS DE TERRENO RURAL/URBANO**, conforme dados apresentados a seguir.

### CONTRATANTE:

KAAFI REPRESENTAÇÕES COMERCIAIS LTDA  
CNPJ 05.194.875/0001-95

### CONTRATADA:

GEOPETRUM GEOLOGIA MEIO AMBIENTE E AGRIMENSURA LTDA.  
CNPJ nº 16.605.264/0001-09

### DESCRIÇÃO DO OBJETO DA CONTRATAÇÃO:

LEVANTAMENTO TOPOGRÁFICO PLANIALTIMÉTRICO DE LOTE URBANO/RURAL, LOCAÇÃO DE DIVISAS E ELABORAÇÃO DE PLANTA TOPOGRÁFICA PARA INSTALAÇÃO DE EMPREENDIMENTO IMOBILIÁRIO.

**DIMENSÃO:** 31104,96 M2

**DATA INÍCIO (ART):** 11/09/2015

**DATA TÉRMINO (ART):** 10/12/2015

**LOCAL DA OBRA:** EST DA GRACIOSA 6915, CANGUIRI COLOMBO PR.

### DESCRIÇÃO DAS PRINCIPAIS ATIVIDADES DESENVOLVIDAS

Levantamento topográfico planialtimétrico do terreno, processamento de dados, preparação do arquivo de locação, locação das divisas, emissão de plantas topográficas (planta imagem, planta projetada, planta atual).

### RESPONSÁVEL TÉCNICO

Allan Filipe Buchamnn – CREA nº 135.459/D-PR  
**ART 20155492570**


O presente relatório foi elaborado com os dados presentes nas especificações técnicas constantes no trabalho realizado.


Curitiba, 08 de dezembro de 2015.

3º Tabelionato de Notas  
Comarca de Curitiba

Reconhecimento  
de firma no verso

  
Vilarci Huckembeek  
Sócio Diretor

  
Amanda Huckembeek  
Geóloga Consultora  
CREA-PR 137.517/D



Rodrigo Bitencourt Franceschi  
 Regina Coeli Machado  
 (PR) 01 JUL 2020  
 SELO  
 FUNARPEN  
 Leticia 13 228 772001



Em test: Curitiba, 12 de Junho de 2020  
 034 - LILIAN DOS SANTOS GONCALVES - ESCRIVENTE  
 da verdade

Seto Digital: gans - hezya . eahwz - xtscn . andri  
 Reconheço e dou fé por SEMELHANÇA a(s) linha(s) de:  
 [amfepxio]-VILARCI HUCKEMBECK

TABELIONATO DE NOTAS DE CURITIBA-PR  
 Seto nº GA0N8.8Xhqv.1v3DB-V3HJ0.gremh  
 Reconheço por SEMELHANÇA a assinatura de AMANDA  
 HUCKEMBECK (434701).0025. Dou fé Curitiba-Paraná, 12 de  
 Junho de 2020.  
 Em Teste: *[Signature]*  
 Yasmim da Silva Rios - Escrivente  
 da Verdade



**DECLARAÇÃO DE CONHECIMENTO DO OBJETO**


Ao Edital de CONCORRÊNCIA Nº 01/2020 – REGISTRO DE PREÇO Nº 10/2020 - PROCESSO Nº 35/2020 - OBJETO: Contratação de empresa de consultoria especializada em serviços de levantamento Topográfico Cadastral e Planialtimétrico, dentro dos perímetros urbano e rural do Município de Itapoá – SC, conforme especificações do edital e seus anexos.

<b>RAZÃO SOCIAL: GEOPETRUM GEOLOGIA, MEIO AMBIENTE E AGRIMENSURA LTDA ME</b>	
CNPJ/MF nº: 16.605.264/0001-09	Inscrição Estadual nº: ISENTA
Endereço: Rua Gastão Poplade, 161, AP 22	Bairro: PAROLIN
CEP: 80220-160	Cidade/Estado: CURITIBA PR

Declaramos que a empresa **GEOPETRUM GEOLOGIA, MEIO AMBIENTE E AGRIMENSURA LTDA ME**, através do seu responsável técnico, conhece o local das instalações do objeto, e está ciente de suas condições e nada tem a reivindicar; assumindo total responsabilidade por esse fato e informando que não o utilizará para quaisquer questionamentos futuros que ensejem avenças técnicas ou financeiras com a CONTRATANTE.

Por ser expressão da verdade, firmamos a presente declaração.

Curitiba PR, 02 de julho de 2020

  
**GEOPETRUM GEOLOGIA, MEIO AMBIENTE E AGRIMENSURA LTDA ME**  
CNPJ 16.605.264/0001-09  
ALLAN FILIPE BUCHMANN -- REPRESENTANTE LEGAL E  
RESPONSÁVEL TÉCNICO  
RG 9.549.673-3/ SESP/PR - CPF 062.268.399-37  
CREA PR-135459/D

**16.605.264/0001-09**

**GEOPETRUM GEOLOGIA, MEIO  
AMBIENTE E AGRIMENSURA LTDA ME**

Rua GASTÃO PORLADE, Nº 161,  
AP 22, PAROLIN - CEP 80220-160

Curitiba/PR

ANEXO III

DECLARAÇÃO DE CONCORDÂNCIA COM OS TERMOS DO EDITAL E SEUS ANEXOS


Ao Edital de CONCORRÊNCIA Nº 01/2020 – REGISTRO DE PREÇO Nº 10/2020 - PROCESSO Nº 35/2020 - OBJETO: Contratação de empresa de consultoria especializada em serviços de levantamento Topográfico Cadastral e Planialtimétrico, dentro dos perímetros urbano e rural do Município de Itapoá – SC, conforme especificações do edital e seus anexos.

<b>RAZÃO SOCIAL: GEOPETRUM GEOLOGIA, MEIO AMBIENTE E AGRIMENSURA LTDA ME</b>	
CNPJ/MF nº: 16.605.264/0001-09	Inscrição Estadual nº: ISENTA
Endereço: Rua Gastão Poplade, 161, AP 22	Bairro: PAROLIN
CEP: 80220-160	Cidade/Estado: CURITIBA PR

DECLARAMOS, para todos os fins de direito e sob as penas da lei, especialmente para fins de prova em processo licitatório, junto a Prefeitura Municipal de Itapoá, que a empresa **GEOPETRUM GEOLOGIA, MEIO AMBIENTE E AGRIMENSURA LTDA ME**, concorda plenamente com todos os termos deste edital e seus respectivos anexos.

Por ser expressão da verdade, firmamos a presente declaração.

Curitiba PR, 02 de julho de 2020.

  
\_\_\_\_\_  
**GEOPETRUM GEOLOGIA, MEIO AMBIENTE E AGRIMENSURA LTDA ME**  
CNPJ 16.605.264/0001-09  
ALLAN FILIPE BUCHMANN – REPRESENTANTE LEGAL  
RG 9.549.673-3/ SESP/PR - CPF 062.268.399-37

**16.605.264/0001-09**

**GEOPETRUM GEOLOGIA, MEIO  
AMBIENTE E AGRIMENSURA LTDA ME**

Rua GASTÃO POPLADE, Nº 161,  
AP 22, PAROLIN - CEP 80220-160

Curitiba/PR

ANEXO IV

DECLARAÇÃO DE NÃO EXATIDÃO AO TRABALHO NOTURNO, PERIGOSO OU INSALUBRE, EM VÍCIO DO INCISO XXXIII DA CONSTITUIÇÃO FEDERAL

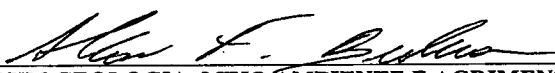
Ao Edital de CONCORRÊNCIA Nº 01/2020 – REGISTRO DE PREÇO Nº 10/2020 - PROCESSO Nº 35/2020 -  
**OBJETO:** Contratação de empresa de consultoria especializada em serviços de levantamento Topográfico Cadastral e Planialtimétrico, dentro dos perímetros urbano e rural do Município de Itapoá – SC, conforme especificações do edital e seus anexos.

<b>RAZÃO SOCIAL: GEOPETRUM GEOLOGIA, MEIO AMBIENTE E AGRIMENSURA LTDA ME</b>	
CNPJ/MF nº: 16.605.264/0001-09	Inscrição Estadual nº: ISENTA
Endereço: Rua Gastão Poplade, 161, AP 22	Bairro: PAROLIN
CEP: 80220-160	Cidade/Estado: CURITIBA PR

**DECLARAMOS**, para todos os fins de direito e sob as penas da lei, que a empresa **GEOPETRUM GEOLOGIA, MEIO AMBIENTE E AGRIMENSURA LTDA ME**, em cumprimento ao disposto no inciso V do artigo 27, da Lei Federal nº 8.666/93, cumpre o disposto no artigo 7º, inciso XXXIII, da Constituição Federal de 1988, não promovendo o trabalho noturno, perigoso ou insalubre a menores de dezoito anos e de qualquer trabalho a menores de dezesseis anos, salvo na condição de aprendiz, a partir de quatorze anos.

Por ser expressão da verdade, firmamos a presente declaração.

Curitiba PR, 02 de julho de 2020

  
\_\_\_\_\_  
**GEOPETRUM GEOLOGIA, MEIO AMBIENTE E AGRIMENSURA LTDA ME**  
CNPJ 16.605.264/0001-09  
ALLAN FILIPE BUCHMANN – REPRESENTANTE LEGAL  
RG 9.549.673-3/ SESP/PR - CPF 062.268.399-37

**16.605.264/0001-09**

**GEOPETRUM GEOLOGIA, MEIO  
AMBIENTE E AGRIMENSURA LTDA ME**

Rua GASTAO POPLADE, Nº 161,  
AP 22, PAROLIN - CEP 80220-160

Curitiba/PR

ANEXO V

DECLARAÇÃO DE INEXISTÊNCIA DE FATO SUPERVENIENTE E IMPEDITIVO


Ao Edital de CONCORRÊNCIA Nº 01/2020 – REGISTRO DE PREÇO Nº 10/2020 - PROCESSO Nº 35/2020 - OBJETO: Contratação de empresa de consultoria especializada em serviços de levantamento Topográfico Cadastral e Planialtimétrico, dentro dos perímetros urbano e rural do Município de Itapoá – SC, conforme especificações do edital e seus anexos.

<b>RAZÃO SOCIAL: GEOPETRUM GEOLOGIA, MEIO AMBIENTE E AGRIMENSURA LTDA ME</b>	
CNPJ/MF nº: 16.605.264/0001-09	Inscrição Estadual nº: ISENTA
Endereço: Rua Gastão Poplade, 161, AP 22	Bairro: PAROLIN
CEP: 80220-160	Cidade/Estado: CURITIBA PR

DECLARAMOS, para todos os fins de direito e sob as penas da lei, que a empresa **GEOPETRUM GEOLOGIA, MEIO AMBIENTE E AGRIMENSURA LTDA ME**, não foi declarada inidônea e não está suspensa em nenhum órgão público, federal, estadual ou municipal, nos termos do artigo 32 § 2º, da Lei Federal nº 8.666/93.

Por ser expressão da verdade, firmamos a presente declaração.

Curitiba PR, 02 de julho de 2020

  
\_\_\_\_\_  
**GEOPETRUM GEOLOGIA, MEIO AMBIENTE E AGRIMENSURA LTDA ME**  
CNPJ 16.605.264/0001-09  
ALLAN FILIPE BUCHMANN – REPRESENTANTE LEGAL  
RG 9.549.673-3/ SESP/PR - CPF 062.268.399-37

**16.605.264/0001-09**

**GEOPETRUM GEOLOGIA, MEIO  
AMBIENTE E AGRIMENSURA LTDA ME**

Rua GASTÃO POPLADE, Nº 161,  
AP 22, PAROLIN - CEP 80220-160

Curitiba/PR



ANEXO VI

DE ENQUADRAMENTO COMO MICROEMPRESA OU EMPRESA DE PEQUENO PORTE


Ao Edital de CONCORRÊNCIA Nº 01/2020 – REGISTRO DE PREÇO Nº 10/2020 - PROCESSO Nº 35/2020 - OBJETO: Contratação de empresa de consultoria especializada em serviços de levantamento Topográfico Cadastral e Planialtimétrico, dentro dos perímetros urbano e rural do Município de Itapoa – SC, conforme especificações do edital e seus anexos.

<b>RAZÃO SOCIAL: GEOPETRUM GEOLOGIA, MEIO AMBIENTE E AGRIMENSURA LTDA ME</b>	
CNPJ/MF nº: 16.605.264/0001-09	Inscrição Estadual nº: ISENTA
Endereço: Rua Gastão Poplade, 161, AP 22	Bairro: PAROLIN
CEP: 80220-160	Cidade/Estado: CURITIBA PR

**DECLARAMOS**, para todos os fins de direito e sob as penas da lei, para os efeitos do disposto na Lei Complementar nº 123 de 14 de Dezembro de 2006, que a empresa **GEOPETRUM GEOLOGIA, MEIO AMBIENTE E AGRIMENSURA LTDA ME**, está enquadrada na categoria **ME – MICROEMPRESA**, bem como não está incluída nas hipóteses do §4º do art. 3º da Lei Complementar nº 123, de 14 de Dezembro de 2006.

Por ser expressão da verdade, firmamos a presente declaração.

Curitiba PR, 02 de julho de 2020

  
\_\_\_\_\_  
**GEOPETRUM GEOLOGIA, MEIO AMBIENTE E AGRIMENSURA LTDA ME**  
CNPJ 16.605.264/0001-09  
ALLAN FILIPE BUCHMANN – REPRESENTANTE LEGAL  
RG 9.549.673-3/ SESP/PR - CPF 062.268.399-37

**16.605.264/0001-09**

**GEOPETRUM GEOLOGIA, MEIO  
AMBIENTE E AGRIMENSURA LTDA ME**

Rua GASTAO POPLADE, Nº 161,  
AP 22, PAROLIN - CEP 80220-160

Curitiba/PR



Governo do Estado do Paraná  
Secretaria da Micro e Pequena Empresa  
Junta Comercial do Estado do Paraná

Empresa **Fácil**

## CERTIDÃO SIMPLIFICADA

### Sistema Nacional de Registro de Empresas Mercantis - SINREM

Certificamos que as informações abaixo constam dos documentos arquivados  
nesta Junta Comercial e são vigentes na data da sua expedição.

Nome Empresarial: GEOPETRUM GEOLOGIA, MEIO AMBIENTE E AGRIMENSURA LTDA ME			Protocolo: PRC2002151204			
Natureza Jurídica: Sociedade Empresária Limitada						
NIRE (Sede) 41207391703		CNPJ 16.605.264/0001-09		Data de Ato Constitutivo 11/07/2012	Início de Atividade 11/07/2012	
<b>Endereço Completo</b> Rua GASTAO POPLADE, Nº 161, AP 22, PAROLIN - Curitiba/PR - CEP 80220-160						
<b>Objeto Social</b> CONSULTORIA, PROJETOS E EXECUÇÃO DE ATIVIDADES DE ESTUDOS GEOLÓGICOS E DE PROSPECÇÃO, ESTUDOS GEOFÍSICOS, SISMOGRÁFICOS, SERVIÇOS TÉCNICOS DE CARTOGRAFIA, TOPOGRAFIA E GEODÉSIA, ESTUDOS TOPOGRÁFICOS, LEVANTAMENTO DE LIMITES DE TERRENOS, ATIVIDADES DE INFORMAÇÃO CARTOGRÁFICA E ESPACIAL, ESTUDOS GEODÉSICOS SOBRE ELEMENTOS HIDROGRÁFICOS E SOBRE O SOLO, SERVIÇOS DE AEROFOTOGRAMETRIA, PROJETOS DE GESTÃO DE ÁGUA, PROJETOS, PERFURAÇÃO E CONSTRUÇÃO DE POÇOS DE ÁGUA, EXECUÇÃO DE SONDAgens DESTINADAS À CONSTRUÇÃO, PERFURAÇÕES E FUROS PARA INVESTIGAÇÃO DE SOLO COM PROPÓSITOS GEOLÓGICOS, GEOFÍSICOS E SIMILARES.						
<b>Capital Social</b> R\$ 9.000,00 (nove mil reais) <b>Capital Integralizado</b> R\$ 9.000,00 (nove mil reais)			<b>Porte</b> ME (Microempresa)		<b>Prazo de Duração</b> Indeterminado	
<b>Dados do Sócio</b>						
Nome ANTONIO CARLOS BUCHMANN FILHO		CPF/CNPJ 394.048.629-91	Participação no capital R\$ 3.060,00	Espécie de sócio Sócio	Administrador S	Término do mandato
Nome ALLAN FILIPE BUCHMANN		CPF/CNPJ 062.268.399-37	Participação no capital R\$ 2.970,00	Espécie de sócio Sócio	Administrador N	Término do mandato
Nome FREDERICO MORENO BUCHMANN		CPF/CNPJ 064.908.769-06	Participação no capital R\$ 2.970,00	Espécie de sócio Sócio	Administrador N	Término do mandato
<b>Dados do Administrador</b>						
Nome ANTONIO CARLOS BUCHMANN FILHO		CPF 394.048.629-91	Término do mandato			
<b>Último Arquivamento</b>		Número		Ato/eventos		Situação
Data 11/07/2012		20124643159		315 / 315 - ENQUADRAMENTO DE MICROEMPRESA		ATIVA Status SEM STATUS

Esta certidão foi emitida automaticamente em 05/05/2020, às 09:12:00 (horário de Brasília).  
Se impressa, verificar sua autenticidade no <https://www.empresafacil.pr.gov.br>, com o código APAYUPDZ.



PRC2002151204

LEANDRO MÁRCOS RAYSEL BISCAIA  
Secretário Geral

## ANEXO VII

## DECLARAÇÃO NEGATIVA DE VÍNCULO EMPREGATÍCIO COM ÓRGÃO OU ENTIDADE PÚBLICA


Ao Edital de CONCORRÊNCIA N° 01/2020 – REGISTRO DE PREÇO N° 10/2020 - PROCESSO N° 35/2020 - OBJETO: Contratação de empresa de consultoria especializada em serviços de levantamento Topográfico Cadastral e Planialtimétrico, dentro dos perímetros urbano e rural do Município de Itapoá – SC, conforme especificações do edital e seus anexos.

<b>RAZÃO SOCIAL: GEOPETRUM GEOLOGIA, MEIO AMBIENTE E AGRIMENSURA LTDA ME</b>	
CNPJ/MF nº: 16.605.264/0001-09	Inscrição Estadual nº: ISENTA
Endereço: Rua Gastão Poplade, 161, AP 22	Bairro: PAROLIN
CEP: 80220-160	Cidade/Estado: CURITIBA PR

**DECLARAMOS**, para todos os fins de direito e sob as penas da lei, que os dirigentes, sócios e gerentes da empresa **GEOPETRUM GEOLOGIA, MEIO AMBIENTE E AGRIMENSURA LTDA ME**, não mantêm vínculo empregatício com a Administração Pública direta e indireta das esferas Federal, Estadual, Municipal e do Distrito Federal, nem com empresas subsidiadas ou controladas pelos entes Federados acima mencionados.

Por ser expressão da verdade, firmamos a presente declaração.

Curitiba PR, 02 de julho de 2020

  
\_\_\_\_\_  
**GEOPETRUM GEOLOGIA, MEIO AMBIENTE E AGRIMENSURA LTDA ME**  
CNPJ 16.605.264/0001-09  
ALLAN FILIPE BUCHMANN – REPRESENTANTE LEGAL  
RG 9.549.673-3/ SESP/PR - CPF 062.268.399-37

**16.605.264/0001-09**

**GEOPETRUM GEOLOGIA, MEIO  
AMBIENTE E AGRIMENSURA LTDA ME**

Rua GASTÃO POPLADE, Nº 161,  
AP 22, PAROLIN - CEP 80220-160

Curitiba/PR

ANEXO VIII

DECLARAÇÃO DE APRESENTAÇÃO DA CAUÇÃO


Ao Edital de CONCORRÊNCIA Nº 01/2020 – REGISTRO DE PREÇO Nº 10/2020 - PROCESSO Nº 35/2020 - OBJETO: Contratação de empresa de consultoria especializada em serviços de levantamento Topográfico Cadastral e Planialtimétrico, dentro dos perímetros urbano e rural do Município de Itapoá – SC, conforme especificações do edital e seus anexos.

<b>RAZÃO SOCIAL: GEOPETRUM GEOLOGIA, MEIO AMBIENTE E AGRIMENSURA LTDA ME</b>	
CNPJ/MF nº: 16.605.264/0001-09	Inscrição Estadual nº: ISENTA
Endereço: Rua Gastão Poplade, 161, AP 22	Bairro: PAROLIN
CEP: 80220-160	Cidade/Estado: CURITIBA PR

DECLARAMOS, para todos os fins de direito e sob as penas da lei, que a empresa **GEOPETRUM GEOLOGIA, MEIO AMBIENTE E AGRIMENSURA LTDA ME** caso se logre vencedora da presente licitação apresentará seguro-garantia no valor equivalente a 5% do total do contrato.

Por ser expressão da verdade, firmamos a presente declaração.

Curitiba PR, 02 de julho de 2020

  
\_\_\_\_\_  
**GEOPETRUM GEOLOGIA, MEIO AMBIENTE E AGRIMENSURA LTDA ME**  
CNPJ 16.605.264/0001-09  
ALLAN FILIPE BUCHMANN – REPRESENTANTE LEGAL  
RG 9.549.673-3/ SESP/PR - CPF 062.268.399-37

**16.605.264/0001-09**

**GEOPETRUM GEOLOGIA, MEIO  
AMBIENTE E AGRIMENSURA LTDA ME**

Rua GASTAO POPLADE, Nº 161,  
AP 22, PAROLIN - CEP 80220-160

Curitiba/PR