


REPUBLICA FEDERATIVA DO BRASIL
 MINISTÉRIO DA JUSTIÇA
 DEPARTAMENTO NACIONAL DE IDENTIFICAÇÃO

IDENTIFICAÇÃO NACIONAL

16-9633663



1110 VALOR 12/03/2023 01/12/2025

Maria J. F. ...
 ...

SANTA CATARINA

Prefeitura de Itapoá/SC
 Fls. 502
 T

WD.

R

n

g

A



Presidência da República
 Secretaria da Micro e Pequena Empresa
 Secretaria de Racionalização e Simplificação
 Departamento de Registro Empresarial e Integração

Nº DO PROTOCOLO (Uso do órgão de registro)
 JUCESC
 JUCESC - UNIDADE DESCONCENTRADA DE RIO DO SUL

18/747295-5



Matrícula (da sede ou da filial quando a sede for em outra UF) 42205053241	CÓDIGO DA NATUREZA JURÍDICA 2062	Nº DE MATRÍCULA DO AGENTE AUXILIAR DO COMÉRCIO 14 DEZ 2018
---	-------------------------------------	---

ILM, SR. PRESIDENTE DA JUNTA COMERCIAL DO ESTADO DE SANTA CATARINA

Requerimento: 81800001348968
 DBE analisado.
 Emitida em 13/12/2018 - V3

NOME: FREITAS MELO TOPOGRAFIA LTDA
 Requer a V. Sª o deferimento do seguinte ato.

Nº DE VIAS	CÓD. ATO	CÓD. EVENTO	QTD	DESCRIÇÃO DO ATO/EVENTO
0	002			ALTERAÇÃO
		021	1	Alteração de Dados (Exceto Nome Empresarial)
		051	1	Consolidação de Contrato/Estatuto

ITUPORANGA, SC
 13/12/2018

Representante Legal da Empresa / Agente Auxiliar do Comércio:
 Nome: MARLISA DOS SANTOS FREITAS MELO
 Assinatura: Marlisa dos Santos Freitas Melo
 Telefone de contato: (47)999547679 contato@starconty.com.br

DECISÃO SINGULAR

DECISÃO COLEGIADA

Nome(s) Empresarial(ais) igual(ais) ou semelhante(s)

SIM

SIM

Processo em ordem.
 À decisão.

NÃO

14/12/18

Data

Responsável

NÃO

1/1

Data

Responsável

Data

Responsável

DECISÃO SINGULAR

Processo em exigência

(Vide despacho em folha anexa)

Processo deferido. Publique-se e

Processo indeferido.

2ª Exigência

3ª Exigência

4ª Exigência

5ª Exigência

12/14/18

Data

Responsável

DECISÃO COLEGIADA

Processo em exigência

(Vide despacho em folha anexa)

Processo deferido. Publique-se e

Processo indeferido.

2ª Exigência

3ª Exigência

4ª Exigência

5ª Exigência

Data

Vogal

Vogal

Vogal

Presidente da Turma

OBSERVAÇÕES:



Junta Comercial do Estado de Santa Catarina

Certifico o Registro em 14/12/2018

Arquivamento 20187472955-Protocolo 187472955 de 14/12/2018 NIRE 42205053241

Nome da empresa FREITAS MELO TOPOGRAFIA LTDA

Este documento pode ser verificado em <http://regin.jucesc.sc.gov.br/autenticacaoDocumentos/autenticacao.aspx>

Chancela 232742043533163

Esta cópia foi autenticada digitalmente e assinada em 14/12/2018 por Henry Goy Petry Neto - Secretário-geral;

14/12/2018



Handwritten initials.

Handwritten initials and signatures.

ALTERAÇÃO CONTRATUAL Nº 2 DA SOCIEDADE FREITAS MELO TOPOGRAFIA LTDA

CNPJ nº 13.278.051/0001-21



FLARIS GONZAGA MELO nacionalidade BRASILEIRA, nascido em 15/08/1976, CASADO em COMUNHÃO PARCIAL DE BENS, EMPRESARIO, CPF nº 029.411.609-57, CARTEIRA NACIONAL DE HABILITAÇÃO nº 03154665898, órgão expedidor DETRAN - SC, residente e domiciliado na RUA HILARIO ANTONIO PRIM, 115, LOTEAMENTO SANTA CATARINA, GABIROBA, ITUPORANGA, SC, CEP 88400-000, BRASIL.

MARLISA DOS SANTOS FREITAS MELO nacionalidade BRASILEIRA, nascida em 31/01/1982, casada em COMUNHÃO PARCIAL DE BENS, EMPRESARIA, CPF nº 042.250.009-74, CARTEIRA DE IDENTIDADE nº 3.888.329, órgão expedidor SSP - SC, residente e domiciliada na RUA HILARIO ANTONIO PRIM, 115, LOTEAMENTO SANTA CATARINA, GABIROBA, ITUPORANGA, SC, CEP 88400-000, BRASIL.

Sócios da Sociedade Limitada de nome empresarial FREITAS MELO TOPOGRAFIA LTDA, registrada legalmente por contrato social devidamente arquivado nesta Junta Comercial do Estado de Santa Catarina, sob NIRE nº 42205053241, com sede Rua Hilário Antônio Prim, 115, Loteamento Santa Catarina, Gabiroba Ituporanga, SC, CEP 88.400-000, devidamente inscrita no Cadastro Nacional de Pessoa Jurídica/MF sob o nº 13.278.051/0001-21, deliberam de pleno e comum acordo ajustarem a presente alteração contratual, nos termos da Lei nº 10.406/2002, mediante as condições estabelecidas nas cláusulas seguintes:

OBJETO SOCIAL

CLÁUSULA PRIMEIRA. A sociedade passa a ter o seguinte objeto:

SERVIÇOS DE CARTOGRAFIA, TOPOGRAFIA E GEODÉSIA, SERVIÇOS DE ENGENHARIA,

DA RATIFICAÇÃO E FORO

CLÁUSULA SEGUNDA. O foro para o exercício e o cumprimento dos direitos e obrigações resultantes do contrato social permanece ITUPORANGA, SC.

CLÁUSULA TERCEIRA. As Cláusulas e condições estabelecidas em atos já arquivados e que não foram expressamente modificadas por esta alteração continuam em vigor.

Em face das alterações acima, consolida-se o contrato social, nos termos da Lei nº 10.406/2002, mediante as condições e cláusulas seguintes:

DA CONSOLIDAÇÃO

CLÁUSULA PRIMEIRA. A Sociedade tem como nome empresarial FREITAS MELO TOPOGRAFIA LTDA, estabelecida à Rua Hilário Antônio Prim, 115, Loteamento Santa Catarina, Gabiroba, Ituporanga, SC, CEP 88400-000.

Req: 81800001348968

Página 1



Junta Comercial do Estado de Santa Catarina

14/12/2018

Certifico o Registro em 14/12/2018

Arquivamento 20187472955 Protocolo 187472955 de 14/12/2018 NIRE 42205053241

Nome da empresa FREITAS MELO TOPOGRAFIA LTDA

Este documento pode ser verificado em <http://regin.jucesc.sc.gov.br/autenticacaoDocumentos/autenticacao.aspx>

Chancela 232742043533163

Esta cópia foi autenticada digitalmente e assinada em 14/12/2018 por Henry Goy Petry Neto - Secretario-geral;

**ALTERAÇÃO CONTRATUAL Nº 2 DA SOCIEDADE FREITAS MELO TOPOGRAFIA
LTDA**

CNPJ nº 13.278.051/0001-21



CLÁUSULA SEGUNDA. O objeto da Sociedade tem como exploração da atividade no ramo de **SERVIÇOS DE CARTOGRAFIA, TOPOGRAFIA E GEODESIA, SERVIÇOS DE ENGENHARIA.**

CLÁUSULA TERCEIRA. A Sociedade iniciou suas atividades em 01 de fevereiro de 2011 e sua duração será por tempo indeterminado.

CLÁUSULA QUARTA. O Capital Social é de R\$ 12.000,00 (Doze mil reais) divididos em 12.000 (Doze mil) quotas de valor nominal de R\$ 1,00 (Hum real), integralizadas em moeda corrente do país, pelos sócios:

a) O sócio **FLARIS GONZAGA DE MELO**, 6.000 quotas no valor de R\$ 6.000,00 (Seis mil reais), totalizando um percentual de 50%.

b) A sócia **MARLISA DOS SANTOS FREITAS MELO**, 6.000 quotas no valor de R\$ 6.000,00 (Seis mil reais), totalizando um percentual de 50%.

SOMA 12.000 (Doze mil) quotas no valor de R\$ 12.000,00 (Doze mil reais).

CLÁUSULA QUINTA. As quotas são indivisíveis e não poderão ser cedidas ou transferidas a terceiros sem o consentimento do outro sócio, a quem assegurado, em igualdade de condições e preço direito de preferência para a sua aquisição se postas à venda, formalizando, se realizada a aquisição delas a alteração contratual pertinente.

CLÁUSULA SEXTA. A responsabilidade de cada sócio é restrita ao valor de suas quotas, mas todos respondem solidariamente pela integralização do capital social.

CLÁUSULA SÉTIMA. A administração da sociedade cabe ao sócio **MARLISA DOS SANTOS FREITAS MELO** com os poderes e atribuições de administrador, assinando isoladamente e exclusivamente, autorizado o uso do nome empresarial, vedado, no entanto, em atividades estranhas ao interesse social ou assumir obrigações seja em favor de qualquer dos quotistas ou de terceiros, bem como onerar ou alienar bens imóveis da sociedade, sem autorização do outro sócio.

CLÁUSULA OITAVA. Ao término de cada exercício social, em 31 de dezembro, o administrador prestará contas justificadas de sua administração, procedendo à elaboração do inventário, do balanço patrimonial e do balanço de resultado econômico, cabendo os sócios, na proporção de suas quotas, os lucros ou perdas apurados.

CLÁUSULA NONA. Em qualquer época do ano a sociedade poderá levantar balanço intermediário, com ou sem distribuição de lucros.

CLÁUSULA DÉCIMA. Nos quatro meses seguintes ao término do exercício social, os sócios deliberarão sobre as contas e designarão administrador(es) quando for o caso.

CLÁUSULA DÉCIMA PRIMEIRA. A sociedade poderá a qualquer tempo, abrir ou fechar filial ou outra dependência mediante alteração contratual assinada por todos os sócios.

Req: 81800001348968

Página 2



Junta Comercial do Estado de Santa Catarina

Certifico o Registro em 14/12/2018

Arquivamento 20187472955 Protocolo 187472955 de 14/12/2018 NIRE 42205053241

Nome da empresa FREITAS MELO TOPOGRAFIA LTDA

Este documento pode ser verificado em <http://regin.jucesc.sc.gov.br/autenticacaoDocumentos/autenticacao.aspx>

Chancela 232742043533163

Esta cópia foi autenticada digitalmente e assinada em 14/12/2018 por Henry Goy Petry Neto - Secretário-geral;

14/12/2018



**ALTERAÇÃO CONTRATUAL Nº 2 DA SOCIEDADE FREITAS MELO TOPOGRAFIA
LTDA**

CNPJ nº 13.278.051/0001-21

CLÁUSULA DÉCIMA SEGUNDA. Os sócios poderão, de comum acordo, fixar uma retirada mensal à título de "pró-labore", observadas as disposições regulamentares pertinentes.

CLÁUSULA DÉCIMA TERCEIRA. Falecendo ou interditado qualquer sócio, a sociedade continuará suas atividades com os herdeiros, sucessores ou o incapaz. Não sendo possível ou inexistindo interesse destes ou do sócio remanescente, o valor de seus haveres será apurado e liquidado com base na situação patrimonial da sociedade, à data da resolução, verificada em balanço especialmente levantado.

Parágrafo único – O mesmo procedimento será adotado em outros casos em que a sociedade se resolva em relação a seu sócio.

CLÁUSULA DÉCIMA QUARTA. O administrador declara sob as penas da lei, de que não está impedida de exercer a administração da sociedade, por lei especial, ou em virtude de condenação criminal, ou por se encontrar sob os efeitos dela, a pena que vede, ainda que temporariamente, o acesso a cargos públicos; ou por crime falimentar, de prevaricação, peita ou suborno, concussão, peculato, ou contra a economia popular, contra o sistema financeiro nacional, contra normas de defesa da concorrência, contra as relações de consumo, fé pública, ou a propriedade.


CLÁUSULA DÉCIMA QUINTA. Fica eleito o foro de Ituporanga - SC, para dirimir quaisquer dúvidas referentes a este contrato.

E, por estarem assim justos e contratados, assinam este instrumento.

ITUPORANGA, SC, 13 de dezembro de 2018.




FLÁRIS GONZAGA MELO
CPF: 029.411.609-57



MARLISA DOS SANTOS FREITAS MELO
CPF: 042.250.009-74





Req: 81800001348968

Página 3



Junta Comercial do Estado de Santa Catarina
Certifico o Registro em 14/12/2018
Arquivamento 20187472955 Protocolo 187472955 de 14/12/2018 NIRE 42205053241
Nome da empresa FREITAS MELO TOPOGRAFIA LTDA
Este documento pode ser verificado em <http://regin.jucesc.sc.gov.br/autenticacaoDocumentos/autenticacao.aspx>
Chancela 232742043533163
Esta cópia foi autenticada digitalmente e assinada em 14/12/2018 por Henry Goy Petry Neto - Secretário-geral;


14/12/2018







187472955



TERMO DE AUTENTICACAO

NOME DA EMPRESA	FREITAS MELO TOPOGRAFIA LTDA
PROTOCOLO	187472955 - 14/12/2018
ATO	002 - ALTERACAO
EVENTO	021 - ALTERACAO DE DADOS (EXCETO NOME EMPRESARIAL)

MATRIZ

NIRE 42205053241
CNPJ 13.278.051/0001-21
CERTIFICO O REGISTRO EM 14/12/2018
SOB N: 20187472955

[Handwritten signatures and initials]



Junta Comercial do Estado de Santa Catarina

14/12/2018

Certifico o Registro em 14/12/2018

Arquivamento 20187472955 Protocolo 187472955 de 14/12/2018 NIRE 42205053241

Nome da empresa FREITAS MELO TOPOGRAFIA LTDA

Este documento pode ser verificado em <http://regin.jucesc.sc.gov.br/autenticacaoDocumentos/autenticacao.aspx>

Chancela 232742043533163

Esta cópia foi autenticada digitalmente e assinada em 14/12/2018 por Henry Goy Petry Neto - Secretario-geral;


[Handwritten signature]



CERTIDÃO SIMPLIFICADA

Certificamos que as informações abaixo constam dos documentos arquivados nesta Junta Comercial e são vigentes na data da sua expedição.

Nome Empresarial FREITAS MELO TOPOGRAFIA LTDA			
Natureza Jurídica: SOCIEDADE EMPRESÁRIA LIMITADA			
Número de Identificação do Registro de Empresas - NIRE (Sede) 42 2 0505324-1	CNPJ 13.278.051/0001-21	Data de Arquivamento do Ato Constitutivo 16/07/2013	Data de Início de Atividade 01/02/2011
Endereço Completo (Logradouro, Nº e Complemento, Bairro, Cidade, UF, CEP) RUA HILÁRIO ANTÔNIO PRIM, 115-LOTEAMENTO SANTA CATARINA, GABIROBA, IMPORANGA, SC, 88.400-000			
Objeto Social SERVIÇOS DE CARTOGRAFIA, TOPOGRAFIA E GEODÉSIA, SERVIÇOS DE ENGENHARIA			
Capital: R\$ 12.000,00 (DOZE MIL REAIS)		Microempresa ou Empresa de Pequeno Porte (Lei nº 123/2006) Microempresa	Prazo de Duração Indeterminado
Capital Integralizado: R\$ 12.000,00 (DOZE MIL REAIS)			
Sócios/Participação no Capital/Espécie de Sôcio/Administrador/Término do Mandato			Término do Mandato
Nome/CPF ou CNPJ	Participação no capital(R\$)	Espécie de Sôcio	Administrador
FLARIS GONZAGA MELO 029.411.609-57	6.000,00	SÓCIO	Administrador
MARLISA DOS SANTOS FREITAS MELO 042.250.009-74	6.000,00	SÓCIO	Administrador
Último Arquivamento			Situação
Data: 14/12/2018	Número: 20187129551		REGISTRO ATIVO
Ato: ALTERAÇÃO			
Evento(s): ALTERAÇÃO DE DADOS (EXCETO NOME EMPRESARIAL) CONSOLIDAÇÃO DE DOCUMENTO ESTATUTÁRIO			Status XXXXXXXXXXXXXX



Florianópolis - SC, sexta-feira, 24 de maio de 2019

[Handwritten Signature]

Eu,
Conferi e assino.

[Handwritten Initials]

RI ASCO BORGES BARCELOS
 Certisign - Autoridade Certificadora
 Certificado pelo Instituto Nacional de Tecnologia de Informática




Presidência da República
 Casa Civil
 Medida Provisória Nº 2.200-2,
 de 24 de agosto de 2001.

Documento Assinado Digitalmente 24/05/2019
 Junta Comercial de Santa Catarina
 CNPJ: 83.565.648.0001-32

Você deve instalar o certificado da JUCESC
www.jucesc.sc.gov.br/certificado

[Handwritten Signature]



REPÚBLICA FEDERATIVA DO BRASIL

CADASTRO NACIONAL DA PESSOA JURÍDICA

NÚMERO DE INSCRIÇÃO 13.278.051/0001-21 MATRIZ	COMPROVANTE DE INSCRIÇÃO E DE SITUAÇÃO CADASTRAL	DATA DE ABERTURA 25/01/2011
NOME EMPRESARIAL FREITAS MELO TOPOGRAFIA LTDA		
TÍTULO DO ESTABELECIMENTO (NOME DE FANTASIA) RUMO CERTO ENGENHARIA E TOPOGRAFIA	PORTE ME	
CÓDIGO E DESCRIÇÃO DA ATIVIDADE ECONÔMICA PRINCIPAL 71.19-7-01 - Serviços de cartografia, topografia e geodésia		
CÓDIGO E DESCRIÇÃO DAS ATIVIDADES ECONÔMICAS SECUNDÁRIAS 71.12-0-00 - Serviços de engenharia		
CÓDIGO E DESCRIÇÃO DA NATUREZA JURÍDICA 206-2 - Sociedade Empresária Limitada		
LOGRADOURO R HILARIO ANTONIO PRIM	NÚMERO 115	COMPLEMENTO *****
CEP 88.400-000	BAIRRO/DISTRITO GABIROBA	MUNICÍPIO ITUPORANGA
		UF SC
ENDEREÇO ELETRÔNICO	TELEFONE (47) 3533-2429	
ENTE FEDERATIVO RESPONSÁVEL (EFR) *****		
SITUAÇÃO CADASTRAL ATIVA	DATA DA SITUAÇÃO CADASTRAL 25/01/2011	
MOTIVO DE SITUAÇÃO CADASTRAL		
SITUAÇÃO ESPECIAL *****	DATA DA SITUAÇÃO ESPECIAL *****	

Aprovado pela Instrução Normativa RFB nº 1.863, de 27 de dezembro de 2018.

Emitido no dia 17/06/2020 às 09:41:03 (data e hora de Brasília).

Página: 1/1

Handwritten signatures and initials

Handwritten signature



Voltar

Imprimir

CAIXA
CAIXA ECONÔMICA FEDERAL

**Certificado de Regularidade
do FGTS - CRF**

Inscrição: 13.278.051/0001-21
Razão Social: FREITAS MELO ENGENHARIA E TOPOGRAFIA LTD
Endereço: RUA HILARIO ANTONIO PRIM 115 / CENTRO / ITUPORANGA / SC / 88400-000

A Caixa Econômica Federal, no uso da atribuição que lhe confere o Art. 7, da Lei 8.036, de 11 de maio de 1990, certifica que, nesta data, a empresa acima identificada encontra-se em situação regular perante o Fundo de Garantia do Tempo de Serviço - FGTS.

O presente Certificado não servirá de prova contra cobrança de quaisquer débitos referentes a contribuições e/ou encargos devidos, decorrentes das obrigações com o FGTS.

Validade: 19/03/2020 a 16/07/2020

Certificação Número: 2020031902264352625344

Informação obtida em 17/06/2020 10:00:13

A utilização deste Certificado para os fins previstos em Lei esta condicionada a verificação de autenticidade no site da Caixa:
www.caixa.gov.br

Handwritten marks: a large 'n', a vertical line, and a signature 'g'.

Handwritten mark: 'Muo.'



ESTADO DE SANTA CATARINA
MUNICÍPIO DE ITUPORANGA
SECRETARIA MUNICIPAL DE FINANÇAS



CERTIDÃO NEGATIVA DE DÉBITOS 2215/2020

Contribuinte

Nome/Razão: 172499 - FREITAS MELO TOPOGRAFIA LTDA - ME
CNPJ/CPF: 13.278.051/0001-21
Endereço: RUA HILARIO ANTONIO PRIM, 115
Complemento:
Bairro: GABIROBA CEP: 88.400-000
Cidade: Ituporanga Estado: Santa Catarina

Aviso

SEM DÉBITOS PENDENTES ATÉ A PRESENTE DATA: 17/06/2020

Finalidade

Comprovação

À vista do que consta no processo supra citado e ressalvado o direito da Fazenda Municipal cobrar as dívidas posteriormente apuradas, mesmo referentes a períodos desta Certidão compreendidos, CERTIFICO que, até a presente data NÃO EXISTEM DÉBITOS, nesta repartição, em nome da empresa ou pessoa física acima indicada. Relativa a Impostos Municipais, Taxas e contribuição a Melhoria.

E, para constar, lavrei a presente certidão negativa, que assino.

Data de Validade: 17/07/2020

Ituporanga - SC, 17 de junho de 2020

A validade do documento pode ser consultada no site da prefeitura por meio do número e ano da certidão.
<http://www.ituporanga.atende.net>

Autenticidade: WGT211204-000-FPZDUU-330087713

(Handwritten signatures)

(Handwritten initials)



ESTADO DE SANTA CATARINA
SECRETARIA DE ESTADO DA FAZENDA



CERTIDÃO NEGATIVA DE DÉBITOS ESTADUAIS

Nome (razão social): **FREITAS MELO TOPOGRAFIA LTDA**
CNPJ/CPF: **13.278.051/0001-21**
(Solicitante sem inscrição no Cadastro de Contribuintes do ICMS/SC)

Esta certidão é válida para o número do CPF ou CNPJ informado pelo solicitante, que não consta da base de dados da Secretaria de Estado da Fazenda.

O nome e o CPF ou CNPJ informados pelo solicitante devem ser conferidos com a documentação pessoal do portador.

Ressalvando o direito da Fazenda Estadual de inscrever e cobrar as dívidas que vierem a ser apuradas, é certificado que não constam, na presente data, pendências em nome do contribuinte acima identificado, relativas aos tributos, dívida ativa e demais débitos administrados pela Secretaria de Estado da Fazenda.

Dispositivo Legal:	Lei nº 3938/66, Art. 154
Número da certidão:	200140071274394
Data de emissão:	16/06/2020 16:29:29
Validade (Lei nº 3938/66, Art. 158, modificado pelo artigo 18 da Lei n 15.510/11.):	15/08/2020

A autenticidade desta certidão deverá ser confirmada na página da Secretaria de Estado da Fazenda na Internet, no endereço: <http://www.sef.sc.gov.br>

Este documento foi assinado digitalmente
Impresso em: 17/06/2020 09:40:06



MINISTÉRIO DA FAZENDA
Secretaria da Receita Federal do Brasil
Procuradoria-Geral da Fazenda Nacional



**CERTIDÃO NEGATIVA DE DÉBITOS RELATIVOS AOS TRIBUTOS FEDERAIS E À DÍVIDA
ATIVA DA UNIÃO**

Nome: FREITAS MELO TOPOGRAFIA LTDA
CNPJ: 13.278.051/0001-21

Ressalvado o direito de a Fazenda Nacional cobrar e inscrever quaisquer dívidas de responsabilidade do sujeito passivo acima identificado que vierem a ser apuradas, é certificado que não constam pendências em seu nome, relativas a créditos tributários administrados pela Secretaria da Receita Federal do Brasil (RFB) e a inscrições em Dívida Ativa da União (DAU) junto à Procuradoria-Geral da Fazenda Nacional (PGFN).

Esta certidão é válida para o estabelecimento matriz e suas filiais e, no caso de ente federativo, para todos os órgãos e fundos públicos da administração direta a ele vinculados. Refere-se à situação do sujeito passivo no âmbito da RFB e da PGFN e abrange inclusive as contribuições sociais previstas nas alíneas 'a' a 'd' do parágrafo único do art. 11 da Lei nº 8.212, de 24 de julho de 1991.

A aceitação desta certidão está condicionada à verificação de sua autenticidade na Internet, nos endereços <<http://rfb.gov.br>> ou <<http://www.pgfn.gov.br>>.

Certidão emitida gratuitamente com base na Portaria Conjunta RFB/PGFN nº 1.751, de 2/10/2014.

Emitida às 15:32:27 do dia 27/02/2020 <hora e data de Brasília>.

Válida até 25/08/2020.

Código de controle da certidão: **4B05.770F.7423.B3DA**

Qualquer rasura ou emenda invalidará este documento.



PODER JUDICIÁRIO
JUSTIÇA DO TRABALHO

CERTIDÃO NEGATIVA DE DÉBITOS TRABALHISTAS

Nome: FREITAS MELO TOPOGRAFIA LTDA (MATRIZ E FILIAIS) ✓
CNPJ: 13.278.051/0001-21
Certidão n°: 13925009/2020
Expedição: 17/06/2020, às 10:03:40
Validade: 13/12/2020 - 180 (cento e oitenta) dias, contados da data de sua expedição.

Certifica-se que FREITAS MELO TOPOGRAFIA LTDA (MATRIZ E FILIAIS), inscrito(a) no CNPJ sob o n° 13.278.051/0001-21, NÃO CONSTA do Banco Nacional de Devedores Trabalhistas.

Certidão emitida com base no art. 642-A da Consolidação das Leis do Trabalho, acrescentado pela Lei n° 12.440, de 7 de julho de 2011, e na Resolução Administrativa n° 1470/2011 do Tribunal Superior do Trabalho, de 24 de agosto de 2011.

Os dados constantes desta Certidão são de responsabilidade dos Tribunais do Trabalho e estão atualizados até 2 (dois) dias anteriores à data da sua expedição.

No caso de pessoa jurídica, a Certidão atesta a empresa em relação a todos os seus estabelecimentos, agências ou filiais.


A aceitação desta certidão condiciona-se à verificação de sua autenticidade no portal do Tribunal Superior do Trabalho na Internet (<http://www.tst.jus.br>).

Certidão emitida gratuitamente.

INFORMAÇÃO IMPORTANTE

Do Banco Nacional de Devedores Trabalhistas constam os dados necessários à identificação das pessoas naturais e jurídicas inadimplentes perante a Justiça do Trabalho quanto às obrigações estabelecidas em sentença condenatória transitada em julgado ou em acordos judiciais trabalhistas, inclusive no concernente aos recolhimentos previdenciários, a honorários, a custas, a emolumentos ou a recolhimentos determinados em lei; ou decorrentes de execução de acordos firmados perante o Ministério Público do Trabalho ou Comissão de Conciliação Prévia.

LA f
g



CERTIDÃO FALÊNCIA, CONCORDATA E RECUPERAÇÃO JUDICIAL Nº: 429750

À vista dos registros constantes no sistema **eproc** do Primeiro Grau de Jurisdição do Poder Judiciário de Santa Catarina, utilizando como parâmetro os dados informados pelo(a) requerente, NADA CONSTA distribuído em relação a:

NOME: FREITAS MELO TOPOGRAFIA LTDA ME

Raiz do CNPJ: 13.278.051

Certidão emitida às 08:59 de 26/06/2020.

OBSERVAÇÕES

- 1) Esta certidão tem validade de 60 (sessenta) dias a contar da data da emissão.
- 2) Certidão expedida em consonância com a Lei nº 11.101/2005, com a inclusão das classes extrajudiciais: 128 - Recuperação Extrajudicial e 20331 - Homologação de Recuperação Extrajudicial;
- 3) Foram considerados os normativos do CNJ;
- 4) Os dados informados são de responsabilidade do solicitante e devem ser conferidos pelo interessado e/ou destinatário;

ATENÇÃO: A presente certidão é válida desde que apresentada juntamente com a respectiva certidão de registros cadastrados no sistema de automação da justiça - SAJ5, disponível através do endereço <https://esaj.tjsc.jus.br/sco/abrirCadastro.do>

[Handwritten signatures and initials]

[Handwritten signature]



26/06/2020

0153069

PODER JUDICIÁRIO
TRIBUNAL DE JUSTIÇA DO ESTADO DE SANTA CATARINA
Comarca de Ituporanga



CERTIDÃO
FALÊNCIA, CONCORDATA E RECUPERAÇÃO JUDICIAL

CERTIDÃO Nº: 7489141

FOLHA: 1/1

À vista dos registros cíveis constantes nos sistemas de informática do Poder Judiciário do Estado de Santa Catarina da Comarca de Ituporanga, com distribuição anterior à data de 25/06/2020, verificou-se NADA CONSTAR em nome de:

FREITAS MELO TOPOGRAFIA LTDA ME, portador do CNPJ: 13.278.051/0001-21. *****

OBSERVAÇÕES:

- a) para a emissão desta certidão, foram considerados os normativos do Conselho Nacional de Justiça;
- b) os dados informados são de responsabilidade do solicitante e devem ser conferidos pelo interessado e/ou destinatário;
- c) a autenticidade deste documento poderá ser confirmada no endereço eletrônico <http://www.tjsc.jus.br/portal>, opção Certidões/Conferência de Certidão;
- d) para a Comarca da Capital, a pesquisa abrange os feitos em andamento do Foro Central, Eduardo Luz, Norte da Ilha, Fórum Bancário e Distrital do Continente;
- e) certidão é expedida em consonância com a Lei nº 11.101/2005, com a inclusão das classes extrajudiciais: 128 - Recuperação Extrajudicial e 20331 - Homologação de Recuperação Extrajudicial.

ATENÇÃO: A presente certidão é válida desde que apresentada juntamente com a respectiva certidão de registros cadastrados no sistema eproc, disponível através do endereço <https://certeproc1g.tjsc.jus.br>

Certifico finalmente que esta certidão é isenta de custas.

Esta certidão foi emitida pela internet e sua validade é de 60 dias.

Ituporanga, sexta-feira, 26 de junho de 2020.

Handwritten signatures and initials:
SA
M
J

PEDIDO Nº:

0153069



Handwritten signature: m. pad.


FREITAS MELO TOPOGRAFIA LTDA

CNPJ : 13.278.051/0001-21

Folha: 1

Balanco Patrimonial em 01/01/2019 a 31/12/2019

Nome	Saldo anterior	Saldo atual
ATIVO	0,00	63.983,22
ATIVO CIRCULANTE	0,00	63.983,22
DISPONIBILIDADES	0,00	3.426,60
CAIXA	0,00	3.426,60
Caixa	0,00	3.426,60
DIREITOS REALIZÁVEIS A CURTO PRAZO	0,00	60.556,62
CLIENTES NACIONAIS	0,00	60.556,62
Clientes Diversos	0,00	60.556,62



Handwritten signatures and initials:
M
R
S
F


Handwritten signature: m0

FREITAS MELO TOPOGRAFIA LTDA

CNPJ : 13.278.051/0001-21

Balanco Patrimonial em 01/01/2019 a 31/12/2019

Nome	Saldo anterior	Saldo atual
PASSIVO	0,00	63.983,22
PASSIVO CIRCULANTE	0,00	44.352,80
FORNECEDORES NACIONAIS	0,00	350,00
FORNECEDORES DIVERSOS	0,00	350,00
Fornecedores a Pagar	0,00	350,00
EMPRÉSTIMOS E FINANCIAMENTOS	0,00	11.497,57
EMPRÉSTIMOS E FINANCIAMENTOS	0,00	11.497,57
Sicoob - Crédito Rotativo	0,00	11.497,57
OBRIGAÇÕES TRABALHISTAS	0,00	32.262,87
PAGAMENTO DE DIRIGENTES	0,00	31.958,00
Pro-Labore a Pagar	0,00	1.958,00
Participação Lucros a Pagar	0,00	30.000,00
ENCARGOS SOCIAIS A PAGAR	0,00	304,87
Contribuicoes Previdenciarias a Pagar	0,00	242,00
Contribuições Sindicais a Recolher	0,00	62,87
OBRIGAÇÕES TRIBUTÁRIAS	0,00	242,36
IMPOSTOS RETIDOS A RECOLHER	0,00	242,36
IRRF a Recolher - Pessoa Física	0,00	242,36
PATRIMÔNIO LÍQUIDO	0,00	19.630,42
CAPITAL REALIZADO	0,00	12.000,00
CAPITAL SOCIAL	0,00	12.000,00
Capital Social Subscrito	0,00	12.000,00
LUCROS/PREJUÍZOS	0,00	7.630,42
LUCROS ACUMULADOS	0,00	7.630,42
Lucros Acumulados e/ou á Disposicao	0,00	7.630,42
Lucro Líquido do Exercício	0,00	32.088,49



Reconhecemos a exatidão do presente Balanco Patrimonial em 01/01/2019 a 31/12/2019, a vista dos documentos apresentados, cujo Ativo e Passivo importam R\$ 63.983,22 - (Sessenta e Tres Mil Novecentos e Oitenta e Tres Reais e Vinte e Dois Centavos)


Assinado de forma digital por GISLEINE CRISTINA SCHWARTZ
IMME:0209964995 IMME:0209964995
Dados: 2020.06.26 07:51:05 -03'00'
2

GISLEINE CRISTINA SCHWARTZ IMME
Contabilista
CPF: 020.996.499-52
CRC: 1.SC-024438/O-2

MARLIISA DOS SANTOS FREITO
Administrador
CPF: 625.298.549-04

Rumo Certo Engenharia
e Topografia
CNPJ: 13.278.051/0001-21

CNPJ : 13.278.051/0001-21
Demonstração do Resultado de 01/01/2019 a 31/12/2019



ome	Saldo anterior	Saldo atual
RECEITAS	0,00	73.145,92
RECEITAS OPERACIONAIS	0,00	73.145,92
RECEITA BRUTA COM VENDAS E SERVIÇOS	0,00	73.145,92
RECEITAS COM SERVIÇOS	0,00	73.145,92
Serviços Prestados a Vista	0,00	9.285,99
Serviços Prestados a Prazo	0,00	63.859,93
-) DEDUÇÕES DAS RECEITAS COM VENDAS E SERVIÇOS	0,00	(5.556,84)
IMPOSTOS COM VENDAS E SERVIÇOS	0,00	(5.556,84)
Simplex Nacional S/Vendas e Serviços	0,00	(5.556,84)
: RECEITA OPERACIONAL LÍQUIDA	0,00	67.589,08
: RESULTADO OPERACIONAL BRUTO	0,00	67.589,08
-) DESPESAS	0,00	35.500,59
DESPESAS OPERACIONAIS	0,00	34.184,43
DESPESAS TRABALHISTAS	0,00	23.586,00
DESPESAS GERAIS	0,00	10.598,43
(-) DESPESAS OPERACIONAIS FINANCEIRAS	0,00	552,99
(-) DESPESAS OPERACIONAIS TRIBUTÁRIAS	0,00	763,17
IMPOSTOS E TAXAS TRIBUTARIAS	0,00	763,17
: RESULTADO OPERACIONAL	0,00	32.088,49
: RESULTADO ANTES DAS PARTICIPAÇÕES E IMPOSTOS	0,00	32.088,49
: RESULTADO LÍQUIDO DO EXERCÍCIO	0,00	32.088,49
RESULTADO LÍQUIDO DO EXERCÍCIO	0,00	32.088,49
Resultado Líquido do Exercício	0,00	32.088,49

Conhecemos a exatidão da presente Demonstração do Resultado do Exercício, a vista dos documentos apresentados, transcrito nas folhas 1 a 1 do livro diário nº0.

mpo.

[Handwritten signatures]



ome

Saldo anterior

Saldo atual

Marlisa D.S. Freito

GISLEINE CRISTINA
SCHWARTZ
IMME:02099649952

Assinado de forma digital por
GISLEINE CRISTINA SCHWARTZ
IMME:02099649952
Dados: 2020.06.26 07:52:23 -03'00'


MARLISA DOS SANTOS FREITO
Administrador
CPF : 625.298.549-04

GISLEINE CRISTINA SCHWARTZ IMME
Contabilista
CPF : 020.996.499-52
CRC : 1.SC-024438/O-2

**Rumo Certo Engenharia
e Topografia**
CNPJ: 13.278.051/0001-21

Handwritten marks: a large 'N' and a vertical line, with smaller scribbles below.

FREITAS MELO TOPOGRAFIA LTDA
CNPJ: 13.278.051/0001-21



ANÁLISE NOS DEMONSTRATIVOS CONTÁBEIS ATRAVÉS DE ÍNDICES
FINANCEIROS E ECONÔMICOS - ANO BASE 2019

Ativo Total	63.983,22
Ativo Circulante	63.983,22
Ativo Realizável a Longo Prazo	0,00
Passivo Circulante	44.352,80
Passivo Exigível a Longo Prazo	0,00

Capacidade de Pagamento		
1.1 Liquidez Corrente	AC / PC	1,44
1.2 Solvência Geral	$AT / (PC + ELP)$	1,44
1.3 Liquidez Geral	$(AC + RLP) / (PC + ELP)$	1,44
1.4 Grau de Endividamento	$(PC + ELP) / AT$	0,69

Conforme apresentação do quadro acima representados pelas informações do ano base 2019, constatamos que a empresa FREITAS MELO TOPOGRAFIA LTDA, apresenta uma capacidade de pagamentos satisfatória, em consideração a Liquidez Corrente, onde para cada R\$ 1,00 que deve tem R\$ 1,44 disponível.

Rio do Sul-SC, 26 de Junho de 2020.

Assinado de forma digital por
GISLEINE CRISTINA SCHWARTZ
IMME:02099649952
Dados: 2020.06.26 11:40:02
-03'00'

GISLEINE CRISTINA SCHWARTZ IMME
Contabilista
CPF: 020.996.499-52
CRC: 1.SC-024438/O-2

Marlisa dos Santos Freitas Melo
MARLISA DOS SANTOS FREITAS MELO
Administrador
CPF: 042.250.009-74

M


||

q

Q



Declaração de Informações Socioeconômicas e Fiscais (DEFIS)



Declaração Original

Exercício 2020

Ano-Calendário 2019

Período abrangido pela Declaração: 01/01/2019 a 31/12/2019

1. Identificação do Contribuinte

CNPJ Matriz: 13.278.051/0001-21
Nome empresarial: FREITAS MELO TOPOGRAFIA LTDA
Data de abertura no CNPJ: 25/01/2011
Regime de Apuração: competência
Optante pelo Simples Nacional: Sim

1.1 CNPJ das Filiais Presentes nesta declaração:

Nenhuma.

2. Informações Econômico-Fiscais da Pessoa Jurídica

Ganhos de capital	R\$ 0,00
Quantidade de empregados no início do período abrangido pela declaração	0
Quantidade de empregados no final do período abrangido pela declaração	0
Receita proveniente de exportação direta	R\$ 0,00
Lucro superior ao limite de que trata o § 1º do art. 6º da resolução CGSN nº 4 de 30/05/2007, no período abrangido por esta declaração	R\$ 0,00
Total de ganhos líquidos auferidos em operações de renda variável	R\$ 0,00

2.1 Receita proveniente de exportação por meio de comercial exportadora

CNPJ da comercial exportadora	Valor
-	-

2.2 Identificação e Rendimentos dos Sócios

CPF do sócio: 042.250.009-74

Nome: MARLISA DOS SANTOS FREITAS MELO

Rendimentos isentos pagos ao sócio pela empresa	R\$ 12.500,00
Rendimentos tributáveis pagos ao sócio pela empresa	R\$ 22.340,00
Percentual de participação do sócio no capital social da empresa no	50,00%

Número da Declaração: 132780512019001
Autenticação: 13096.27065.80809.51457

Número do Recibo: 02.07.20085.0491802-1
Página 1



último dia do período abrangido pela declaração

Imposto de renda retido na fonte sobre os rendimentos pagos ao sócio pela ME/EPP

CPF do sócio: 029.411.609-57

Nome: FLARIS GONZAGA MELO

Rendimentos isentos pagos ao sócio pela empresa R\$ 12.500,00

Rendimentos tributáveis pagos ao sócio pela empresa R\$ 0,00

Percentual de participação do sócio no capital social da empresa no último dia do período abrangido pela declaração 50,00%

Imposto de renda retido na fonte sobre os rendimentos pagos ao sócio pela ME/EPP R\$ 0,00

2.3 Percentual de participação em cotas em tesouraria no capital social da empresa (%) 0,00%

2.4 Doações à Campanha Eleitoral

CNPJ do Beneficiário	Nome do Beneficiário	Tipo de Beneficiário	Forma de Doação	Valor
-	-	-	-	-

3. Informações Econômicas e Fiscais dos Estabelecimentos

Estabelecimento: 13.278.051/0001-21 UF: SC

Estoque inicial do período abrangido pela declaração R\$ 0,00

Estoque final do período abrangido pela declaração R\$ 0,00

Saldo em caixa/banco no início do período abrangido pela declaração R\$ 0,00

Saldo em caixa/banco no final do período abrangido pela declaração R\$ 6.302,73

Total de aquisições de mercadorias para comercialização ou industrialização no período abrangido pela declaração R\$ 0,00

Aquisições no mercado interno R\$ 0,00

Importações R\$ 0,00

Total de entradas de mercadorias por transferência para comercialização R\$ 0,00

M. S. A.


Número da Declaração: 132780512019001

Número do Recibo: 02.07.20085.0491802-1

Autenticação: 13096.27065.80809.51457

Página 2

M.O.



ou industrialização no período abrangido pela declaração	
Total de saídas de mercadorias por transferência para comercialização ou industrialização no período abrangido pela declaração	R\$ 0,00
Total de devoluções de vendas de mercadorias para comercialização ou industrialização no período abrangido pela declaração	R\$ 0,00
Total de devoluções de compras de mercadorias para comercialização ou industrialização no período abrangido pela declaração	R\$ 0,00
Total de entradas no período abrangido pela declaração	R\$ 0,00
Total de despesas no período abrangido pela declaração	R\$ 32.624,46

Total de entradas interestaduais por UF

UF	Valor
-	-

Total de saídas interestaduais por UF

UF	Valor
-	-

Valor do ISS retido na fonte no ano-calendário, por Município

UF	Município	Valor
-	-	-

Prestações de Serviços de Comunicação

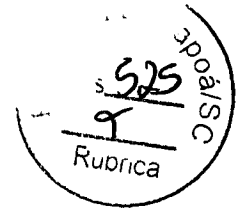
UF onde o serviço foi prestado	Município onde o serviço foi prestado	Valor
-	-	-

Informações sobre prestação de serviços de transporte de cargas interestadual e/ou intermunicipal, e de transporte intermunicipal e interestadual de passageiros autorizados no inciso VI do art. 17 da LC 123 com e sem substituição tributária

Valor total do frete:	-	
UF de origem	Município onde se iniciou a prestação do serviço	Valor da Prestação (R\$)
-	-	-

(Handwritten signatures)

(Handwritten mark)



4. Informações da Recepção da Declaração

Data e Horário da transmissão da Declaração: 25/03/2020 23:05:56

Número do Recibo: 02.07.20085.0491802-1


Autenticação: 13096.27065.80809.51457

(Handwritten marks)

(Handwritten mark)



Declaração de Informações Socioeconômicas
Fiscais (DEFIS)



Exercício: 2020

Ano Calendário: 2019

RECIBO DE ENTREGA

DECLARAÇÃO ORIGINAL

Período abrangido pela Declaração: 01/01/2019 a 31/12/2019

1. Informações do Contribuinte

Nome empresarial FREITAS MELO TOPOGRAFIA LTDA	CNPJ da Matriz 13.278.051/0001-21
Data da Abertura no CNPJ 25/01/2011	Optante pelo Simples Nacional Sim
Regime de Apuração Competência	
CNPJ das Filiais Presentes Nesta Declaração Nenhuma	

2. Informações da Recepção da Declaração

Data e Horário da Transmissão da Declaração 25/03/2020 23:05:56
Número do Recibo 02.07.20085.0491802-1
Autenticação 13096.27065.80809.51457

Handwritten mark

Handwritten mark

Handwritten mark

Handwritten mark

Handwritten mark



SERVIÇO PÚBLICO FEDERAL
Conselho Regional de Engenharia e Agronomia de Santa Catarina

CERTIDÃO DE PESSOA JURÍDICA

Razão Social: FREITAS MELO TOPOGRAFIA LTDA ME

Aprovado em: 07/11/2017

CNPJ: 13.278.051/0001-21

Registro: 152937-5

Endereço: RUA HILARIO ANTONIO PRIM 115 GABIROBA

88400-000 ITUPORANGA SC

Número da alteração contratual: 1

Data da certificação: 19/05/2017

Capital social atual: R\$ 12.000,00 - DOZE MIL REAIS

Objetivos Sociais aprovado junto ao CREA-SC: SERVICOS DE CARTOGRAFIA, TOPOGRAFIA E GEODESIA, SERVICOS DE ENGENHARIA, INCORPORACAO DE EMPREENDIMENTOS IMOBILIARIOS.***REGISTRO APROVADO PARA AS ATIVIDADES DE: SERVICOS DE CARTOGRAFIA, TOPOGRAFIA, GEODESIA E SERVICOS DE ENGENHARIA DE AGRIMENSURA.

Responsáveis Técnicos:

Nome: FLARIS GONZAGA MELO

Responsabilidade Técnica aprovada em 07/11/2017

Registro: SC S1 093103-4 Expedido pelo CREA-SC

RNP: 2507160187

Título: ENGENHEIRO AGRIMENSOR

Atribuições do Profissional: ARTIGO 4 DA RESOLUCAO 218/73, DO CONFEA. E, CONFORME DECISAO DO CONFEACR-1089/92, O PROFISSIONAL PASSA TAMBEM A TER ATRIBUICOES PARA:
"SERESONSABILIZAR POR PROJETOS E EXECUCAO DOS SERVIDOS DE LOTEAMENTO EDESMEMBRAMENTO OU REMEMBRAMENTO DO SOLO URBANO." ATRIBUICOES DE ACORDO COM A LEI 5524/68 E DECRETO 90922/85, COM AS ALTERACOES DO DECRETO 4560/02."

Certificamos que a pessoa jurídica, acima citada, encontra-se, registrada neste Conselho, nos termos da Lei Federal nº 5.194, de 24 de dezembro de 1966. Certificamos, ainda, face ao estabelecido nos artigos 68 e 69 da referida Lei, que a pessoa jurídica mencionada, bem como seus encarregados técnicos, não se encontram em débito com o CREA-SC. Certificamos, mais, que esta certidão não concede a firma o direito de executar quaisquer serviços técnicos sem a participação real, direta e efetiva dos encarregados técnicos acima citados, dentro das respectivas atribuições. A certidão perderá a validade caso ocorra qualquer modificação posterior dos elementos cadastrais nela contidos.

Emitida às 10:21:33 do dia 17/06/2020 válida até 30/09/2020 .

Código de controle de certidão: FH96-0421-BFHF-B313

A autenticidade desta certidão poderá ser confirmada no site do Conselho Regional de Engenharia e Agronomia de Santa Catarina - CREA-SC (www.crea-sc.org.br)

Aprovada pela Instrução Normativa 005/01 de 13/07/2001.

CREA-SC



CREA-SC

Conselho Regional de Engenharia e Agronomia de Santa Catarina

Rodovia Admar Gonzaga, 2125 - Itacorubi - Fone: (0xx48) 3331-2000 - Fax: (0xx48) 3331-2005


Caixa Postal 125 - CEP 88034-001 Site: www.crea-sc.org.br E-Mail: crea-sc@crea-sc.org.br

mso.

M

B

B *dy*



SERVIÇO PÚBLICO FEDERAL
Conselho Regional de Engenharia e Agronomia de Santa Catarina

CERTIDÃO DE PESSOA FÍSICA

Nome: FLARIS GONZAGA MELO

Aprovado em: 19/03/2009

CPF: 029.411.609-57

Registro: SC S1 093103-4

Expedido pelo CREA-SC

Registro Nacional: 2507160187

Endereço: RUA Hilário Antônio Prim 115 Gabiroba
88400-000 ITUPORANGA SC

Títulos

Título: ENGENHEIRO AGRIMENSOR

Escola: UNIVERSIDADE DO EXTREMO SUL CATARINENSE

Data: 06/02/2009

Atribuições profissionais: ARTIGO 4 DA RESOLUCAO 218/73, DO CONFEA. E, CONFORME DECISAO DO CONFEACR-1089/92, O PROFISSIONAL PASSA TAMBEM A TER ATRIBUICOES PARA: "SERESPONSABILIZAR POR PROJETOS E EXECUCAO DOS SERVIDOS DE LOTEAMENTO EDESMEMBRAMENTO OU REMEMBRAMENTO DO SOLO URBANO." ATRIBUICOES DE ACORDO COM A LEI 5524/68 E DECRETO 90922/85, COM AS ALTERACOES DO DECRETO 4560/02."

Certificamos que o(a) profissional, acima citado(a), encontra-se devidamente registrado(a) junto a este Conselho Regional, nos termos da Lei Federal nº 5.194, de 24 de dezembro de 1966. Certificamos, ainda, que até esta data não constam pendências em seu nome relativas a taxas e emolumentos administrados por este CREA.

A certidão perderá a validade, caso ocorra qualquer modificação posterior dos elementos cadastrais nela contidos.

Emitida às 10:17:57 do dia 17/06/2020 válida até 30/09/2020 .

Código de controle de certidão: AH4B-259C-68H5-3396

A autenticidade desta certidão poderá ser confirmada no site do Conselho Regional de Engenharia e Agronomia de Santa Catarina - CREA-SC (www.crea-sc.org.br).

Aprovada pela Instrução Normativa 005/01 de 13/07/2001.

CREA-SC



CREA-SC

Conselho Regional de Engenharia e Agronomia de Santa Catarina

Rodovia Admar Gonzaga, 2125 - Itacorubi - Fone: (0xx48) 3331-2000 - Fax: (0xx48) 3331-2005

Caixa Postal 125 - CEP 88034-001 Site: www.crea-sc.org.br E-Mail: crea-sc@crea-sc.org.br

Melo
n
B
f



Certidão de Acervo Técnico - CAT
Resolução nº 1.025, de 20 de outubro de 2009

CREA-SC

CAT COM REGISTRO DE ATESTADO.
252018089083
Atividade em andamento



CERTIFICAMOS, em cumprimento ao disposto na Resolução nº 1.025, de 30 de outubro de 2009 do Confea, que consta dos assentamentos deste Conselho Regional de Engenharia e Agronomia de Santa Catarina - CREA-SC, o Acervo Técnico do(a) profissional e Anotação(ões) de Responsabilidade Técnica-ART abaixo descritos:

Profissional.: **FLARIS GONZAGA MELO**
 Registro.....: SC S1 093103-4
 C.P.F.....: 029.411.609-57
 Data Nasc....: 17/08/1976
 Títulos.....: ENGENHEIRO AGRIMENSOR
 DIPLOMADO EM 06/02/2009 PELO(A)
 UNIVERSIDADE DO EXTREMO SUL CATARINENSE
 CRICIUMA - SC
 Títulos.....: TECNICO EM AGROPECUARIA
 DIPLOMADO EM 06/07/1996 PELO(A)
 COLEGIO AGRICOLA CAETANO COSTA
 SAO JOSE DO CERRITO - SC

•ART 6471266-3
 Empresa.....: FREITAS MELO TOPOGRAFIA LTDA ME
 Proprietário.: EVELINO KNAUL
 Endereço Obra: RUA RAINOLDO SEBOLD SN
 Bairro.....: GABIROBA
 88400 - ITUPORANGA - SC

Registrada em: 16/02/2018 situação:"ATIVIDADE EM ANDAMENTO"
 Período (Previsto) - Início: 13/12/2017 Término.....: 13/10/2018
 Autoria: INDIVIDUAL
 Tipo...: NORMAL
 Atividades Técnicas: Atividades e Quantidades executadas no período conforme atestado vinculado a presente certidão.

Informações complementares:

O Atestado está registrado de acordo com as atribuições do(a) profissional na área de Engenharia de Agrimensura.

CERTIFICAMOS, finalmente, que se encontra vinculado à presente Certidão de Acervo Técnico - CAT, certificado conforme processo n. 71800014167, o atestado anexo expedido pelo contratante da obra/serviço, a quem cabe a responsabilidade pela veracidade e exatidão das informações nele constantes.

Certidão de Acervo Técnico n. 252018089083
19/02/2018, 16:09:25

A CAT à qual o atestado está vinculado é o documento que comprova o registro do atestado no CREA.
 A CAT à qual o atestado está vinculado constituirá prova de capacidade técnico-profissional da pessoa jurídica somente se o responsável técnico indicado estiver ou venha a ser integrado ao seu quadro técnico por meio de declaração entregue no momento da habilitação ou da entrega das propostas.
 * CAT é válida em todo o território nacional.

A CAT perderá a validade no caso de modificação dos dados técnicos qualitativos e quantitativos nele contidos, bem como de alteração da situação do registro da ART.
 A autenticidade e a validade desta certidão deve ser confirmada no site do CREA-SC (www.crea-sc.org.br) ou no site do CONFEA (www.confea.org.br).
 A falsificação deste documento constitui crime previsto no Código Penal Brasileiro, sujeitando o autor à respectiva ação penal.

Certidão de Acervo Técnico nº 252018089083 emitida em 19/02/2018

Registro realizado eletronicamente, para acessar o código QR impresso na CAT vinculada ou direcionamento no site: https://www.crea-sc.org.br/crea/validacao.php, informando o número da Certidão de Acervo Técnico e sua data de emissão.
 Registro realizado a partir do protocolo nº 71800014167 CAT nº 252018089083 de 19/02/2018, página 1 de 3





Certidão de Acervo Técnico - CAT
Resolução nº 1.025, de 20 de outubro de 2009
Conselho Regional de Engenharia e Agronomia de Santa Catarina

CREA-SC

CAT COM REGISTRO DE ATESTADO.
252018089083 - Itaporubim/SC
Atividade em andamento



Conselho Regional de Engenharia e Agronomia de Santa Catarina
Rodovia Admar Gonzaga, 2125 - Itacorubi - Florianópolis (SC), CEP: 88034-001
Telefone: (48) 3331-2000 Fax: (48) 3331-2009 E-mail: crea-sc@crea-sc.org.br



Registro realizado eletronicamente, por meio de QR code. Para verificar a autenticidade, acesse o código QR impresso na CAT vinculada ou diretamente no site: <https://www.crea-sc.org.br/creane/ValCertidao.php>, informando o número da Certidão de Acervo Técnico e sua data de emissão.

Registro realizado a partir do protocolo nº 71800014167
CAT nº 252018089083 de 19/02/2018, página 2 de 3



|

n

RS

mpad.



EVELINO KNAUL

ATESTADO DE CAPACIDADE TÉCNICA

Evelino Knaul, Brasileiro, Agricultor, portador da Carteira de Identidade nº 1.423.109-3, SESP-SC, e do C.P.F. nº 500.975.209-34, residente e domiciliado na Rua Rainoldo Sebold, bairro Gabiroba, Itaporanga/SC, atesta para os devidos fins de comprovação de capacidade técnica, que o Profissional, engenheiro agrimensor, **Flaris Gonzaga Melo**, residente e domiciliado a Rua Hilário Antônio Prim, 115, Gabiroba, Município de Itaporanga - SC, inscrito no CPF nº 029.411.609-57 e registro profissional no CREA/SC sob nº. 093.130-4, **responsável técnico pela Empresa Freitas Melo Topografia Ltda ME**, com endereço comercial a Rua Hilário Antônio Prim, 115, Gabiroba, Município de Itaporanga - SC, inscrito no CNPJ nº 13.278.051/0001-21 e registro no CREA/SC sob nº. 152.937-5, realizou levantamento topográfico planialtimétrico cadastral e georreferenciado no imóvel urbano de sua propriedade conforme ART nº 6471266-3. O prazo de execução é de 13/12/2017 a 13/10/2018.

Item	Descrição	Quantidade	Quantidade
		Projetada	Executada
01	Rede de esgoto – Projeto	5 hab/lote	-
02	Topografia – levantamento planialtimétrico – Levantamento georreferenciado	66.736,49 m ²	66.736,49 m ²
03	Loteamento – Projeto e locação	48.165,50 m ²	48.165,50 m ²
04	Drenagem – Projeto	48.165,50 m ²	-
05	Teste de percolação – Projeto	73 lotes	-
06	Rede de água – Projeto	365 habitantes	-
07	Pavimentação em lajotas	8.228,48 m ²	-
08	Terraplenagem – Projeto e execução	48.165,50 m ²	-

Empresa executora: **FREITAS MELO TOPOGRAFIA LTDA ME**

Responsável técnico: **FLARIS GONZAGA MELO CREA/SC 093103-4**

Responsável pelas seguintes atividades: Projeto dos serviços conforme descrito acima.

Localização da Obra: Rua Rainoldo Sebold, bairro Gabiroba, Itaporanga/SC.

Itaporanga, 19 de fevereiro de 2018.

Evelino Knaul

Evelino Knaul

CRF nº 500.975.209-34



Reconheço por SEMELHANÇA a firma de **EVELINO KNAUL**, Itaporanga, segunda-feira, 19 de fevereiro de 2018. Em 1 est. da verdade.

GRACIELA DE SOUZA
ESCRIVENTE NOTARIAL

Emol: R\$ 3,15 Selo: R\$ 1,90
(Selo Digital de Fiscalização do tipo NORMAL - EQ061756-AZ50) Total: R\$ 5,05

Melo

Registro realizado eletronicamente, para acessar o código QR impresso na CAT vincule o endereço no site: <https://www.crea-sc.org.br/creane/valcertidao.php>, informando o número da Certidão de Aproveitamento Técnico e sua data de emissão.

Registro realizado a partir do protocolo nº 71800014167 CAT nº 252018089083 de 19/02/2018, página 3 de 3

CREA-SC
Conselho Regional de Engenharia e Arquitetura






Certidão de Acervo Técnico - CAT
Resolução nº 1.025, de 20 de outubro de 2009

CREA-SC

CAT COM REGISTRO DE ATESTADO
252018088990
Atividade concluída



CERTIFICAMOS, em cumprimento ao disposto na Resolução nº 1.025, de 30 de outubro de 2009 do Confea, que consta dos assentamentos deste Conselho Regional de Engenharia e Agronomia de Santa Catarina - CREA-SC, o Acervo Técnico do(a) profissional e Anotação(ões) de Responsabilidade Técnica-ART abaixo descritos:

Profissional.: **FLARIS GONZAGA MELO**

Registro.....: SC S1 093103-4

C.P.F.....: 029.411.609-57

Data Nasc....: 17/08/1976

Títulos.....: ENGENHEIRO AGRIMENSOR
DIPLOMADO EM 06/02/2009 PELO(A)
UNIVERSIDADE DO EXTREMO SUL CATARINENSE
CRICIUMA - SC

Títulos.....: TECNICO EM AGROPECUARIA
DIPLOMADO EM 06/07/1996 PELO(A)
COLEGIO AGRICOLA CAETANO COSTA
SAO JOSE DO CERRITO - SC

•ART 6465815-9

Contratante...: LOTEAMENTO WALTER STAROSKY FILHO SPE LTDA

Proprietário..: LOTEAMENTO WALTER STAROSKY FILHO SPE LTD

Endereço Obra: RUA MARCOS VANDRESEN SN

Bairro.....: CENTRO
88430 - PETROLANDIA - SC

Registrada em: 08/02/2018 Baixada em.. 16/02/2018

Período (Previsto) - Início: 01/11/2014 Término.....: 31/08/2018

Autoria: INDIVIDUAL

Tipo...: NORMAL

PROJETO

EXECUCAO

LOTEAMENTO

Dimensão do Trabalho ...: 21,00 LOTE(S)

TERRAPLENAGEM

Dimensão do Trabalho ...: 12.757,75 METRO(S) QUADRADO(S)

DRENAGEM

Dimensão do Trabalho ...: 12.757,75 METRO(S) QUADRADO(S)

REDE DE ESGOTO

Dimensão do Trabalho ...: 12.757,75 METRO(S) QUADRADO(S)

PAVIMENTACAO EM LAJOTAS

Dimensão do Trabalho ...: 1.512,30 METRO(S) QUADRADO(S)

REDE DE AGUA

Dimensão do Trabalho ...: 12.757,75 METRO(S) QUADRADO(S)

PROJETO

GEOPROCESSAMENTO

Dimensão do Trabalho ...: 12.757,75 METRO(S) QUADRADO(S)

PROJETO E EXECUCAO DE LOTEAMENTO EM PETROLANDIA

Handwritten signature and initials

Registro realizado eletronicamente, pelo acesso ao código QR impresso na CAT vinculada ou direcionamento no sítio: <https://www.crea-sc.org.br/crea-sc/acervo-tecnico/val-certificacao.php>, informando o número da Certidão de Acervo Técnico e sua data de emissão.

Registro realizado a partir do protocolo nº 71800013431 CAT nº 252018088990 de 16/02/2018, página 1 de 3



Handwritten signature




Certidão de Acervo Técnico - CAT
Resolução nº 1.025, de 20 de outubro de 2009

CREA-SC

CAT COM REGISTRO DE ATESTADO.

252018088990

Atividade concluída



Conselho Regional de Engenharia e Agronomia de Santa Catarina

CERTIFICAMOS, finalmente, que se encontra vinculado à presente Certidão de Acervo Técnico - CAT, certificado conforme processo n. 71800013431, o atestado anexo expedido pelo contratante da obra/serviço, a quem cabe a responsabilidade pela veracidade e exatidão das informações nele constantes.

Certidão de Acervo Técnico n. 252018088990

16/02/2018, 15:53:22

A CAT à qual o atestado está vinculado é o documento que comprova o registro do atestado no CREA.

A CAT à qual o atestado está vinculado constituirá prova de capacidade técnico-profissional da pessoa jurídica somente se o responsável técnico indicado estiver ou venha a ser integrado ao seu quadro técnico por meio de declaração entregue no momento da habilitação ou da entrega das propostas.

A CAT é válida em todo o território nacional.

A CAT perderá a validade no caso de modificação dos dados técnicos qualitativos e quantitativos nele contidos, bem como de alteração da situação do registro da ART.

A autenticidade e a validade desta certidão deve ser confirmada no site do CREA-SC (www.crea-sc.org.br) ou no site do CONFEA (www.confea.org.br). A falsificação deste documento constitui crime previsto no Código Penal Brasileiro, sujeitando o autor à respectiva ação penal.



Conselho Regional de Engenharia e Agronomia de Santa Catarina
Rodovia Admar Gonzaga, 2125 - Itacorubi - Florianópolis (SC), CEP: 88034-001
Telefone: (48) 3331-2000 Fax: (48) 3331-2009 E-mail: crea-sc@crea-sc.org.br




Registro realizado eletronicamente, para acessar o código QR impresso na CAT vinculada ou direcionamento no site: <https://www.crea-sc.org.br/creaonline/certificacao.php>, informando o número da Certidão de Acervo Técnico e sua data de emissão.

Registro realizado a partir do protocolo nº 71800013431 CAT nº 252018088990 de 16/02/2018, página 2 de 3



(Handwritten signatures and initials)

(Handwritten signature)



LOTEAMENTO WALTER STAROSKY FILHO SPE LTDA

ATESTADO DE CAPACIDADE TÉCNICA

Loteamento Walter Starosky Filho SPE Ltda, CNPJ nº 27.844.553/0001-87, endereço comercial a Rua Hilário Antônio Prim, 115, Gabiroba – Ituporanga/SC, por sua representante legal **Marlisa dos Santos Freitas Melo**, portadora do CPF: 042.250.009-74, atesta para os devidos fins de comprovação de capacidade técnica, que o Profissional, **engenheiro agrimensor, Flaris Gonzaga Melo**, residente e domiciliado a Rua Hilário Antônio Prim, 115, Gabiroba, Município de Ituporanga - SC, inscrito no CPF nº 029.411.609-57 e registro profissional no CREA/SC sob nº. 093.130-4 realizou projeto e execução de loteamento conforme ART nº 6465815-9. O prazo de execução é de 01/11/2014 a 31/08/2018.

Registro realizado eletronicamente. Para sair o código QR impresso na CAT vinculada ou direcionamento no site: <http://www.crea-sc.org.br/creane/valecertidao.php>, informando o número da Certidão de Aproveitamento Técnico e sua data de emissão.

Registro realizado a partir do protocolo nº 71800013431 CAT nº 252018088990 de 16/02/2018, página 3 de 3




Item	Descrição	Quantidade
01	Loteamento – projeto e execução	21 lotes
02	Terraplenagem – projeto e execução	12.757,75 m ²
03	Drenagem – projeto e execução	12.757,75 m ²
04	Rede de esgoto – projeto e execução	12.757,75 m ²
05	Pavimentação em lajotas – projeto e execução	1.512,30 m ²
06	Rede de água – projeto e execução	12.757,75 m ²
07	Geoprocessamento – projeto	12.757,75 m ²


Responsável técnico: FLARIS GONZAGA MELO CREA/SC 093103-4

Responsável pelas seguintes atividades: Projeto e Execução dos serviços conforme descrito acima.

Localização da Obra: Rua Marcos Vandresen, Centro - Petrolândia - SC.



Petrolândia /SC, 08 de fevereiro de 2018.



Marlisa S. F. Melo



Reconheço ser VERDADEIRA a firma de **MARLISA DOS SANTOS FREITAS MELO**, aposta em minha presença. Ituporanga, sexta-feira, 16 de fevereiro de 2018. Em Test. da verdade.

ROSELI BRÖHRING DA SILVA
TABELIÃ SUBSTITUTA

Emot: R\$ 3,16 Selo: R\$ 1,90
(Selo Digital de Fiscalização do tipo NORMAL - EZL39933-W052)
Total: R\$ 5,06

Loteamento Walter Starosky Filho SPE Ltda

CNPJ nº 27.844.553/0001-87

Melo




Certidão de Acervo Técnico - CAT
Resolução nº 1.025, de 20 de outubro de 2009

CREA-SC

CAT COM REGISTRO DE ATENDIMENTO

252019107935

Atividade concluída



Conselho Regional de Engenharia e Agronomia de Santa Catarina

CERTIFICAMOS, em cumprimento ao disposto na Resolução nº 1.025, de 20 de outubro de 2009 do Confea, que consta dos assentamentos deste Conselho Regional de Engenharia e Agronomia de Santa Catarina - CREA-SC, o Acervo Técnico do(a) profissional e Anotação(ões) de Responsabilidade Técnica-ART abaixo descritos:

Profissional.: **FLARIS GONZAGA MELO**

Registro.....: SC S1 093103-4

C.P.F.....: 029.411.609-57

Data Nasc.....: 17/08/1976

Títulos.....: ENGENHEIRO AGRIMENSOR

DIPLOMADO EM 06/02/2009 PELO(A)

UNIVERSIDADE DO EXTREMO SUL CATARINENSE

CRICIUMA - SC

Títulos.....: TECNICO EM AGROPECUARIA

DIPLOMADO EM 06/07/1996 PELO(A)

COLEGIO AGRICOLA CAETANO COSTA

SAO JOSE DO CERRITO - SC

•ART 6407730-6

Proprietário.: PREFEITURA MUNICIPAL DE ITUPORANGA

Endereço Obra: RUA HUGO HAVEROTH SN

Bairro..... CENTRO

88400 - ITUPORANGA - SC

Registrada em: 06/12/2017

Baixada em.. 22/07/2019

Período (Previsto) - Início: 02/06/2017 Término.....: 30/06/2019

Autoria: INDIVIDUAL

Tipo...: NORMAL

LEVANTAMENTO

PROJETO

TOPOGRAFIA - LEVANTAMENTO PLANIALTIMETRICO

Dimensão do Trabalho ...: 28.980,56 METRO(S) QUADRADO(S) OK

PROJETO

FISCALIZACAO

PAVIMENTACAO ASFALTICA

Dimensão do Trabalho ...: 18.274,55 METRO(S) QUADRADO(S)

DRENAGEM

Dimensão do Trabalho ...: 28.980,56 METRO(S) QUADRADO(S)

SINALIZACAO

Dimensão do Trabalho ...: 28.980,56 METRO(S) QUADRADO(S)

PAVIMENTACAO DA RUA HUGO HAVEROTH NA EXTENSAO DE 1 935 08 M

Registro realizado eletronicamente, para acessar o código QR impresso na CAT vinculada ou direcionamento no site: <https://www.crea-sc.org.br/crea/valcertidao.php>, informando o número da Certidão de Acervo Técnico e sua data de emissão.

Registro realizado a partir do protocolo nº 71900061901 CAT nº 252019107935 de 01/08/2019, página 1 de 3



Handwritten signatures and initials

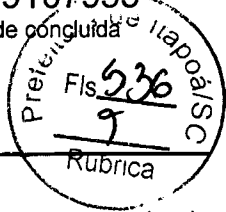
Handwritten signature



Certidão de Acervo Técnico - CAT
Resolução nº 1.025, de 20 de outubro de 2009
Conselho Regional de Engenharia e Agronomia de Santa Catarina

CREA-SC

CAT COM REGISTRO DE ATESTADO.
252019107935
Atividade concluída



CERTIFICAMOS, finalmente, que se encontra vinculado à presente Certidão de Acervo Técnico - CAT, certificado conforme processo n. 71900061901, o atestado anexo expedido pelo contratante da obra/serviço, a quem cabe a responsabilidade pela veracidade e exatidão das informações nele constantes.

Certidão de Acervo Técnico n. 252019107935
01/08/2019, 15:52:15

A CAT à qual o atestado está vinculado é o documento que comprova o registro do atestado no CREA.

A CAT à qual o atestado está vinculado constituirá prova de capacidade técnico-profissional da pessoa jurídica somente se o responsável técnico indicado estiver ou venha a ser integrado ao seu quadro técnico por meio de declaração entregue no momento da habilitação ou da entrega das propostas.

A CAT é válida em todo o território nacional.

A CAT perderá a validade no caso de modificação dos dados técnicos qualitativos e quantitativos nele contidos, bem como de alteração da situação do registro da ART.

A autenticidade e a validade desta certidão deve ser confirmada no site do CREA-SC (www.crea-sc.org.br) ou no site do CONFEA (www.confea.org.br). A falsificação deste documento constitui crime previsto no Código Penal Brasileiro, sujeitando o autor à respectiva ação penal.



Conselho Regional de Engenharia e Agronomia de Santa Catarina
Rodovia Admar Gonzaga, 2125 - Itacorubi - Florianópolis (SC), CEP: 88034-001
Telefone: (48) 3331-2000 Fax: (48) 3331-2009 E-mail: crea-sc@crea-sc.org.br



Registro realizado eletronicamente, para verificar o código QR impresso na CAT vinculada ou direcionamento no site: <https://www.crea-sc.org.br/creane/valcertidao.php>, informando o número da Certidão de Acervo Técnico e sua data de emissão.

Registro realizado a partir do protocolo nº 71900061901 CAT nº 252019107935 de 01/08/2019, página 2 de 3



M *q* *SD*

mpe



Estado de Santa Catarina

PREFEITURA DO MUNICÍPIO DE ITUPORANGA
PREFEITURA MUNICIPAL DE ITUPORANGA/SC

Ituporanga/SC
Fls. 537
7
Rubrica

ATESTADO DE CAPACIDADE TÉCNICA

Prefeitura Municipal de Ituporanga, CNPJ nº 83.102.640/0001-30, endereço a Rua Joaquim Boing, 40, centro – Ituporanga/SC, representado neste ato pelo secretário de planejamento senhor Vilmar Schwambach, portador do CPF: 045.001.429/08, atesta para os devidos fins de comprovação de capacidade técnica, que o Profissional, engenheiro agrônomo, Flaris Gonzaga Mejo, residente e domiciliado a Rua Hilário Antônio Prim, 115, Gabiroba, Município de Ituporanga - SC, inscrito no CPF nº 029.411.609-57 e registro profissional no CREA/SC sob nº: 093.130-4 realizou projeto e fiscalização da pavimentação asfáltica da Rua Hugo Haveroth numa extensão total de 1.935,08 metros, conforme ART nº 6407730-6. O prazo de execução é de 02/06/2017 a 30/06/2019.

Item	Descrição	Quantidade
01	Topografia - levantamento planialtimétrico – levantamento e projeto.	28.980,56 m ²
02	Pavimentação asfáltica – projeto e fiscalização	18.274,55 m ²
03	Drenagem – projeto e fiscalização	28.980,56 m ²
04	Sinalização viária – projeto e fiscalização	28.980,56 m ²

Responsável técnico: FLARIS GONZAGA MELO CREA/SC 093103-4

Responsável pelas seguintes atividades: Projeto e fiscalização dos serviços conforme descrito acima, a drenagem projetada compreende diâmetros variados, desde 0,30 m até 1,50 m de diâmetro.

Localização da Obra: Rua Hugo Haveroth, Centro - Ituporanga - SC.

Ituporanga /SC, 01 de agosto de 2019.

Vilmar Schwambach

Prefeitura Municipal de Ituporanga

CNPJ nº 83.102.640/0001-30

Reconheço por SEMELHANÇA a firma de VILMAR SCHWAMBACH, Ituporanga, quarta-feira, 31 de julho de 2019. Em Test. da verdade.



SUSANA SOUZA MARGUEZ
ESCREVENTE NOTARIAL

Valor: R\$ 3,26 Selo: R\$ 1,94
Selo Digital de Fiscalização do tipo NORMAL
ENR63814-7 (KIP) Total: R\$ 5,20

Confira os dados do ato em: selo.tjsc.jus.br





Registro realizado eletronicamente, pleiteie o acesso ao código QR impresso na CAT vinculada ou diretamente no site: <https://www.crea-sc.org.br/creame/validacao.php>, informando o número da Certidão de Aferição Técnica e sua data de emissão.

Registro realizado a partir do protocolo nº 71900061901 CAT nº 252019107935 de 01/08/2019, página 3 de 3



mjo



CERTIFICAMOS, em cumprimento ao disposto na Resolução nº 1.025, de 30 de outubro de 2009 do Confea, que consta dos assentamentos deste Conselho Regional de Engenharia e Agronomia de Santa Catarina - CREA-SC, o Acervo Técnico do(a) profissional e Anotação(ões) de Responsabilidade Técnica-ART abaixo descritos:

Profissional.: **FLARIS GONZAGA MELO** /
 Registro.....: SC S1 093103-4
 C.P.F.....: 029.411.609-57
 Data Nasc.....: 17/08/1976
 Títulos.....: ENGENHEIRO AGRIMENSOR /
 DIPLOMADO EM 06/02/2009 PELO(A)
 UNIVERSIDADE DO EXTREMO SUL CATARINENSE
 CRICIUMA - SC
 Títulos.....: TECNICO EM AGROPECUARIA
 DIPLOMADO EM 06/07/1996 PELO(A)
 COLEGIO AGRICOLA CAETANO COSTA
 SAO JOSE DO CERRITO - SC

•ART 6465828-0

Proprietário.: ANA FLORENCIO DE MELO ARRUDA /
 Endereço Obra: ESTRADA GERAL 0
 Bairro..... SANTA ISABEL
 88600 - SAO JOAQUIM - SC
 Registrada em: 08/02/2018 Baixada em.. 16/02/2018
 Período (Previsto) - Início: 10/11/2016 Término.....: 30/03/2018
 Autoria: INDIVIDUAL
 Tipo...: RENOVAÇÃO DE CON VINCULADA A ART: 6009678-1
 Profissional: 093103-4 FLARIS GONZAGA MELO
 LEVANTAMENTO
 DESENHO TECNICO
 TOPOGRAFIA - LEVANTAMENTO PLANIMETRICO
 Dimensão do Trabalho ..: 1.182.000,00 METRO(S) QUADRADO(S)
 MEMORIAL DESCRITIVO
 TOPOGRAFIA - LEVANTAMENTO PLANIMETRICO
 Dimensão do Trabalho ..: 1.182.000,00 METRO(S) QUADRADO(S)
 LEVANTAMENTO
 DESENHO TECNICO
 GEORREFERENCIAMENTO DE IMOVEIS RURAIS
 Dimensão do Trabalho ..: 10.488,83 METRO(S)
 MEMORIAL DESCRITIVO
 GEORREFERENCIAMENTO DE IMOVEIS RURAIS
 Dimensão do Trabalho ..: 10.488,83 METRO(S)
 INSERCAO DE MEDIDAS NO IMOVEL DE MATRICULA NO 7 775

Registro realizado eletronicamente. Para obter acesso ao código QR impresso na CAT vinculada ou direcionamento no site: <https://www.crea-sc.org.br/creane/valecertidao.php>, informando o número da Certidão de Acervo Técnico e sua data de emissão.

Registro realizado a partir do protocolo nº 71800013127 CAT nº 252018088940 de 16/02/2018, página 1 de 3



Melo.




Certidão de Acervo Técnico - CAT
Resolução nº 1.025, de 20 de outubro de 2009
Conselho Regional de Engenharia e Agronomia de Santa Catarina

CREA-SC

CAT COM REGISTRO DE ATESTADO.

252018088940

Atividade concluída



CERTIFICAMOS, finalmente, que se encontra vinculado à presente Certidão de Acervo Técnico - CAT, certificado conforme processo n. 71800013127, o atestado anexo expedido pelo contratante da obra/serviço, a quem cabe a responsabilidade pela veracidade e exatidão das informações nele constantes.

Certidão de Acervo Técnico n. 252018088940
16/02/2018, 09:07:53

A CAT à qual o atestado está vinculado é o documento que comprova o registro do atestado no CREA.
A CAT à qual o atestado está vinculado constituirá prova de capacidade técnico-profissional da pessoa jurídica somente se o responsável técnico indicado estiver ou venha a ser integrado ao seu quadro técnico por meio de declaração entregue no momento da habilitação ou da entrega das propostas.
A CAT é válida em todo o território nacional.

A CAT perderá a validade no caso de modificação dos dados técnicos qualitativos e quantitativos nele contidos, bem como de alteração da situação do registro da ART.
A autenticidade e a validade desta certidão deve ser confirmada no site do CREA-SC (www.crea-sc.org.br) ou no site do CONFEA (www.confea.org.br).
A falsificação deste documento constitui crime previsto no Código Penal Brasileiro, sujeitando o autor à respectiva ação penal.



Conselho Regional de Engenharia e Agronomia de Santa Catarina
Rodovia Admar Gonzaga, 2125 - Itacorubi - Florianópolis (SC), CEP: 88034-001
Telefone: (48) 3331-2000 Fax: (48) 3331-2009 E-mail: crea-sc@crea-sc.org.br



Registro realizado eletronicamente. Para conferir o código QR impresso na CAT vinculada ou direitamento no site: <https://www.crea-sc.org.br/crea/valcertidao.php>, informando o número da Certidão de Acervo Técnico e sua data de emissão.

Registro realizado a partir do protocolo nº 71800013127
CAT nº 252018088940 de 16/02/2018, página 2 de 3



[Handwritten signatures and initials]

[Handwritten signature]



ANA FLORÊNCIO DE MELO ARRUDA

ATESTADO DE CAPACIDADE TÉCNICA

Ana Florêncio de Melo Arruda, CPF nº 534.385.749-34, residente e domiciliada na localidade de Santa Isabel, São Joaquim - SC, atesta para os devidos fins de comprovação de capacidade técnica, que o Profissional, engenheiro agrimensor, **Flaris Gonzaga Melo**, residente e domiciliado a Rua Hilário Antônio Prim, 115, Gabiroba, Município de Itaporanga - SC, inscrito no CPF nº 029.411.609-57 e registro profissional no CREA/SC sob nº. 093.130-4 realizou levantamento topográfico planimétrico cadastral e georreferenciamento no imóvel rural de sua propriedade conforme ART nº 6465828-0 com renovação de contrato da ART Nº 6009678-1. O prazo de execução é de 10/11/2016 a 30/03/2018.

Item	Descrição	Quantidade
01	Topografia – levantamento planimétrico – levantamento – desenho técnico e memorial descritivo	1.182.000,00 m ²
02	Georreferenciamento de imóveis rurais – levantamento – desenho técnico e memorial descritivo	10.488,83 m

Responsável técnico: **FLARIS GONZAGA MELO CREA/SC 093103-4**

Responsável pelas seguintes atividades: Execução dos serviços conforme descrito acima.

Localização da Obra: Estrada Geral - Santa Isabel, São Joaquim - SC.

São Joaquim /SC, 11 de fevereiro de 2018.

RECONHEÇO

[Handwritten signature]

Ana Florêncio de Melo Arruda

CPF nº 534.385.749-34

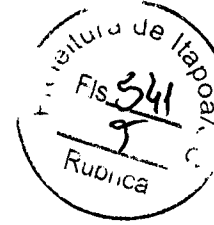
Cód. nº 181610 - Reconheço a assinatura por AUTÊNTICA de ANA FLORÊNCIO MELO ARRUDA
 São Joaquim - 11 de fevereiro de 2018. Em _____ de Verdade
NEILANE PATRÍCIA DE SOUZA
 Escrevente Notarial
 Envolventes: R\$ 3,15 + selo: R\$ 1,90 - Total: R\$ 5,05
 Selo Digital de Fiscalização nº. Selo normal: EY98610-4KMO
 Confira os dados do ato em: selo.fsc.jsc.br

Registro realizado eletronicamente. Para obter acesso o código QR impresso na CAT vinculada ou direcionamento no site: <https://www.crea-sc.org.br/crea-sc/validacao.php>, informando o número da Certidão de Arquivo Técnico e sua data de emissão.

Registro realizado a partir do protocolo nº 71800013127 CAT nº 252018088940 de 16/02/2018, página 3 de 3



[Handwritten initials]



LOTEAMENTO NASCER DO SOL

ATESTADO DE CAPACIDADE TECNICA

Arno Clasen, CNPJ nº 28.600.446/0001-76 na Rua Prefeito Virgilio Scheller, 1.840, Gabiroba, no município de Itaporanga - SC, atesta para os devidos fins de comprovação de capacidade técnica, que o Profissional, engenheiro agrimensor, **Flaris Gonzaga Melo**, residente e domiciliado a Rua Hilário Antônio Prim, 115, Gabiroba, Município de Itaporanga - SC, inscrito no CPF nº 029.411.609-57 e registro profissional no CREA/SC sob nº. 093.130-4 realizou levantamento topográfico planialtimétrico cadastral, todas as locações, nivelamentos e acompanhamento técnico para a elaboração e execução do projeto do Loteamento nascer do Sol conforme ART Nº. 6238816-1, com renovação de contrato da ART Nº 5272924-3. O prazo de execução é de 12/11/2014 a 30/06/2018.

Item	Descrição	Quantidade
01	Loteamento – Projeto e execução	55.385,61 m ²
02	Terraplenagem – Locação e nivelamento	55.385,61 m ²
03	Drenagem – Projeto e execução	55.385,61 m ²
04	Pavimentação em lajotas – Projeto e execução	9.206,67 m ²
05	Rede de água - Projeto	55.385,61 m ²
06	Topografia – levantamento planialtimétrico	107.000,00 m ²

Responsável técnico: FLARIS GONZAGA MELO CREA/SC 093103-4

Responsável pelas seguintes atividades: Execução dos serviços conforme descrito acima.

Localização da Obra: Rua Ernesto Pedro Ludvig, Gabiroba, Itaporanga/SC.

Itaporanga /SC, 05 de dezembro de 2017.

Arno Clasen




ARNO CLASEN

CNPJ nº 28.600.446/0001-76



Itaporanga, quarta-feira, 6 de dezembro de 2017.
Em Teste



Grazelá de Souza
GRAZELÁ DE SOUZA
ESCRIVENTE NOTARIAL
Emol: R\$ 3,00 Selo: R\$ 1,00
(Selo Digital) de Fiscalização do tipo NORMAL
EX1M73204-6JH/N Total: R\$ 4,00

Confira os dados do ato em: selo.tj.sc.jus.br

M D
mo.



CERTIFICAMOS, em cumprimento ao disposto na Resolução nº 1.025, de 30 de outubro de 2009 do Confea, que consta dos assentamentos deste Conselho Regional de Engenharia e Agronomia de Santa Catarina - CREA-SC, o Acervo Técnico do(a) profissional e Anotação(ões) de Responsabilidade Técnica-ART abaixo descritos:

Profissional.: **FLARIS GONZAGA MELO** /
 Registro.....: SC S1 093103-4
 C.P.F.....: 029.411.609-57
 Data Nasc.....: 17/08/1976
 Títulos.....: ENGENHEIRO AGRIMENSOR /
 DIPLOMADO EM 06/02/2009 PELO(A)
 UNIVERSIDADE DO EXTREMO SUL CATARINENSE
 CRICIUMA - SC
 Títulos.....: TECNICO EM AGROPECUARIA
 DIPLOMADO EM 06/07/1996 PELO(A)
 COLEGIO AGRICOLA CAETANO COSTA
 SAO JOSE DO CERRITO - SC

•ART 6238816-1

Proprietário.: ARNO CLASEN
 Endereço Obra: RUA ERNESTO PEDRO LUDVIG
 Bairro..... GABIROBA
 88400 - ITUPORANGA - SC
 Registrada em: 07/07/2017 situação: "ATIVIDADE EM ANDAMENTO"
 Período (Previsto) - Início: 12/11/2014 Término.....: 30/06/2018
 Autoria: INDIVIDUAL
 Tipo...: RENOVAÇÃO DE CON VINCULADA A ART: 5272924-3
 Profissional: 093103-4 FLARIS GONZAGA MELO

Atividades Técnicas: Atividades e Quantidades executadas no período conforme atestado vinculado a presente certidão.

Informações complementares:

O Atestado está registrado de acordo com as atribuições do(a) profissional na área de Engenharia de Agrimensura.

CERTIFICAMOS, finalmente, que se encontra vinculado à presente Certidão de Acervo Técnico - CAT, conforme selos de segurança A035551 a A035551, o atestado contendo 001 página(expedido pelo contratante da obra/serviço, a quem cabe a responsabilidade pela veracidade e exatidão das informações nele constantes.

Certidão de Acervo Técnico n. 252017086548
 07/12/2017,12:11:10

A CAT à qual o atestado está vinculado é o documento que comprova o registro do atestado no Crea.
 A CAT à qual o atestado está vinculado constituirá prova de capacidade técnico-profissional da pessoa jurídica somente se o responsável técnico indicado estiver ou venha a ser integrado ao seu quadro técnico por meio de declaração entregue no momento da habilitação ou da entrega das propostas.
 *A CAT é válida em todo o território nacional.

A CAT perderá a validade no caso de modificação dos dados técnicos qualitativos e quantitativos nele contidos, bem como de alteração da situação do registro da ART.
 A autenticidade e a validade desta certidão deve ser confirmada no site do Crea-SC (www.crea-sc.org.br) ou no site do Confea(www.confea.org.br).
 A falsificação deste documento constitui crime previsto no Código Penal Brasileiro, sujeitando o autor à respectiva ação penal.

Certidão de Acervo Técnico nº 252017086548 emitida em 07/12/2017

h *Q* *f*
mao



Certidão de Acervo Técnico - CAT
 Resolução nº 1.025, de 20 de outubro de 2009
 Conselho Regional de Engenharia e Agronomia de Santa Catarina

CREA-SC

CAT COM REGISTRO DE ATESTADO
 252017086548
 Atividade em andamento

Fls. 543
 Rubrica



Conselho Regional de Engenharia e Agronomia de Santa Catarina
 Rodovia Admar Gonzaga, 2125 - Itacorubi - Florianópolis (SC), CEP: 88034-001
 Telefone: (48) 3331-2000 Fax: (48) 3331-2009 E-mail: crea-sc@crea-sc.org.br



Certidão de Acervo Técnico nº 252017086548 emitida em 07/12/2017

Handwritten signatures and initials:
 W, Q, M, and other illegible marks.



Certidão de Acervo Técnico - CAT
Resolução nº 1.025, de 20 de outubro de 2009

CREA-SC

Conselho Regional de Engenharia e Agronomia de Santa Catarina

CAT COM REGISTRO DE ATESTADO.

252019108036

Atividade concluída



CERTIFICAMOS, em cumprimento ao disposto na Resolução nº 1.025, de 30 de outubro de 2009 do Confea, que consta dos assentamentos deste Conselho Regional de Engenharia e Agronomia de Santa Catarina - CREA-SC, o Acervo Técnico do(a) profissional e Anotação(ões) de Responsabilidade Técnica-ART abaixo descritos:

Profissional.: **FLARIS GONZAGA MELO**

Registro.....: SC S1 093103-4

C.P.F.....: 029.411.609-57

Data Nasc....: 17/08/1976

Títulos.....: ENGENHEIRO AGRIMENSOR

DIPLOMADO EM 06/02/2009 PELO(A)

UNIVERSIDADE DO EXTREMO SUL CATARINENSE

CRICIUMA - SC

Títulos.....: TECNICO EM AGROPECUARIA

DIPLOMADO EM 06/07/1996 PELO(A)

COLEGIO AGRICOLA CAETANO COSTA

SAO JOSE DO CERRITO - SC

•ART 7063016-0

Empresa.....: FREITAS MELO TOPOGRAFIA LTDA ME

Proprietário..: ADELINO SCHUHMACHER

Endereço Obra: RUA EVALDO ROSA SN

Bairro.....: VILA NOVA

88400 - ITUPORANGA - SC

Registrada em: 30/07/2019 Baixada em.. 01/08/2019

Período (Previsto) - Início: 18/04/2019 Término.....: 03/05/2019

Autoria: INDIVIDUAL

Tipo...: SUBST. ART VINCULADA A ART: 6964097-8

Profissional: 093103-4 FLARIS GONZAGA MELO

LEVANTAMENTO

PROJETO

ATERRO

Dimensão do Trabalho ...: 33.137,37 METRO(S) CUBICO(S)

DIMENSIONAMENTO

ATERRO

Dimensão do Trabalho ...: 33.137,37 METRO(S) CUBICO(S)

LEVANTAMENTO

PROJETO

TOPOGRAFIA - LEVANTAMENTO PLANIALTIMETRICO

Dimensão do Trabalho ...: 21.840,00 METRO(S) QUADRADO(S)

LEVANTAMENTO

DESENHO TECNICO

BATIMETRIA

Dimensão do Trabalho ...: 21.840,00 METRO(S) QUADRADO(S)

PROJETO DE ATERRO DE UM ACUDE COM CALCULO BASEADO EM LEVANTAMENTO BATIMETRICO TOPOBATIMETRICO

Registro realizado eletronicamente, ple...
vinculada ou direcionamento no sítio: <https://www.crea-sc.org.br/crea/valcertidao.php>,
informando o número da Certidão de Acervo Técnico e sua data de emissão.

Registro realizado a partir do protocolo nº 71900063362
CAT nº 252019108036 de 05/08/2019, página 1 de 3



Mao.



Certidão de Acervo Técnico - CAT
Resolução nº 1.025, de 20 de outubro de 2009
Conselho Regional de Engenharia e Agronomia de Santa Catarina

CREA-SC

CAT COM REGISTRO DE ATESTADO.
252019108036 de Itacorubi
Atividade concluída

Fls. 545
7
Rubrica

CERTIFICAMOS, finalmente, que se encontra vinculado à presente Certidão de Acervo Técnico - CAT, certificado conforme processo n. 71900063362, o atestado anexo expedido pelo contratante da obra/serviço, a quem cabe a responsabilidade pela veracidade e exatidão das informações nele constantes.

Certidão de Acervo Técnico n. 252019108036
05/08/2019, 14:28:44

A CAT à qual o atestado está vinculado é o documento que comprova o registro do atestado no CREA.
A CAT à qual o atestado está vinculado constituirá prova de capacidade técnico-profissional da pessoa jurídica somente se o responsável técnico indicado estiver ou venha a ser integrado ao seu quadro técnico por meio de declaração entregue no momento da habilitação ou da entrega das propostas.
A CAT é válida em todo o território nacional.

A CAT perderá a validade no caso de modificação dos dados técnicos qualitativos e quantitativos nele contidos, bem como de alteração da situação do registro da ART.
A autenticidade e a validade desta certidão deve ser confirmada no site do CREA-SC (www.crea-sc.org.br) ou no site do CONFEA (www.confea.org.br).
A falsificação deste documento constitui crime previsto no Código Penal Brasileiro, sujeitando o autor à respectiva ação penal.



Conselho Regional de Engenharia e Agronomia de Santa Catarina
Rodovia Admar Gonzaga, 2125 - Itacorubi - Florianópolis (SC), CEP: 88034-001
Telefone: (48) 3331-2000 Fax: (48) 3331-2009 E-mail: crea-sc@crea-sc.org.br



Registro realizado eletronicamente, para obter acesso o código QR impresso na CAT vinculada ou direcionamento no site: <https://www.crea-sc.org.br/crea/valcertidao.php>, informando o número da Certidão de Acervo Técnico e sua data de emissão.

Registro realizado a partir do protocolo nº 71900063362 CAT nº 252019108036 de 05/08/2019, página 2 de 3



(Handwritten signatures and initials)

(Handwritten signature)

Carta de Itaporanga/SC
Fls. 546
I
Rubrica

ADELINO SCHUHMACHER

ATESTADO DE CAPACIDADE TÉCNICA

Adelino Schumacher, CPF nº 010.964.869-20, residente e domiciliado na Rodovia SC 302, 2585, Vila Nova – Itaporanga/SC, atesta para os devidos fins de comprovação de capacidade técnica, que o Profissional, engenheiro agrimensor, Flaris Gonzaga Melo, residente e domiciliado na Rua Hilário Antônio Prim, 115, Gabiroba, Município de Itaporanga - SC, inscrito no CPF nº 029.411.609-57 e registro profissional no CREA/SC sob nº 093.130-4, responsável técnico na Empresa Freitas Melo Topografia Ltda ME, CNPJ 13.278.051/0001-21, endereço a Rua Hilário Antônio Prim, 115, Gabiroba, Município de Itaporanga - SC, realizou levantamento batimétrico, planialtimétrico aterro de um açude, conforme ART nº 7063016-0. O prazo de execução é de 18/04/2019 a 03/05/2019.

Item	Descrição	Quantidade
01	Aterro – levantamento, projeto e dimensionamento.	33.137,37 m ³
02	Topografia – levantamento planialtimétrico – levantamento e projeto	21.840,00 m ²
03	Batimetria – levantamento e desenho técnico	21.840,00 m ²

Responsável técnico: FLARIS GONZAGA MELO CREA/SC.093103-4

Responsável pelas seguintes atividades: Levantamento planialtimétrico (batimetria) para projeto de aterro de um açude.

Localização da Obra: Rua Evaldo Rosa, Vila Nova - Itaporanga - SC.


Itaporanga /SC, 31 de julho de 2019.

Adelino Schumacher

Adelino Schumacher
CPF nº 010.964.869-20

TADEU LONATO
PROF. 1313

MUNICÍPIO DE ITAPORANGA
COMARCA DE ITAPORANGA
MUNICÍPIO DE ITAPORANGA



Reconheço por SEMELHANÇA a firma de ADELINO SCHUHMACHER, Itaporanga, sexta-feira, 2 de agosto de 2019. Em Test. da verdade.



SONIA STAROSCKY
ESCREVENTE NOTARIAL
E-mail: R\$ 1,20 / Selo: R\$ 4,96
(Selo Digital de Fiscalização do tipo NORMAL - ENR641/5-X2CR) Total: R\$ 6,20

*Confira os dados do ato em: selo.tjsc.jus.br

Ma

mao

Registro realizado eletronicamente, por meio de acesso ao código QR impresso na CAT vinculada ou diretamente no site: <https://www.crea-sc.org.br/crea/validacao.php>, informando o número da Certidão de Aterro Técnico e sua data de emissão.

Registro realizado a partir do protocolo nº 71900063362 CAT nº 252019108036 de 05/08/2019, página 3 de 3



CONCORRÊNCIA Nº 01/2020
REGISTRO DE PREÇO Nº 10/2020
PROCESSO Nº 35/202



DECLARAÇÃO DE CONHECIMENTO DO OBJETO

Declaramos para fins de cumprimento do disposto no Edital de CONCORRÊNCIA Nº 01/2020 – REGISTRO DE PREÇO Nº 10/2020 - PROCESSO Nº 35/2020-, que temos conhecimento do local onde se realizarão as obras em epígrafe, declaramos, que estamos cientes de todas as informações e das condições locais para o cumprimento das obrigações objeto desta licitação, e nada temos a reivindicar.

Itaporanga, 25 de junho de 2020.

Marlisa dos Santos Freitas Melo

Freitas Melo Topografia LTDA ME


Cnpj: 13.278.051/0001-21

Marlisa dos Santos Freitas Melo

Sócia/Administradora

CPF: 042.250.009-74

ANEXO III



DECLARAÇÃO DE CONCORDÂNCIA COM OS TERMOS DO EDITAL E SEUS ANEXOS

Ao Edital de CONCORRÊNCIA Nº 01/2020 – REGISTRO DE PREÇO Nº 10/2020 - PROCESSO Nº 35/2020 - OBJETO: Contratação de empresa de consultoria especializada em serviços de levantamento Topográfico Cadastral e Planialtimétrico, dentro dos perímetros urbano e rural do Município de Itapoá – SC, conforme especificações do edital e seus anexos.

Razão Social: FREITAS MELO TOPOGRAFIA LTDA ME

CNPJ/MF nº: 13.278.051/0001-21

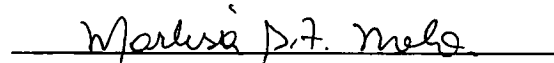
Endereço: Rua Hilário Antônio Prim, 115 Bairro: Gabiroba

CEP: 88400-000 - Cidade/Estado: Ituporanga –SC.

DECLARAMOS, para todos os fins de direito e sob as penas da lei, especialmente para fins de prova em processo licitatório, junto a Prefeitura Municipal de Itapoá, que a empresa FREITAS MELO TOPOGRAFIA LTDA ME concorda plenamente com todos os termos deste edital e seus respectivos anexos.

Por ser expressão da verdade, firmamos a presente declaração.

Ituporanga, 25 de junho de 2020.


Marlisa dos Santos Freitas Melo
Sócia/Administradora

Rumo Certo Engenharia e Topografia
CNPJ: 13.278.051/0001-21


Rumo Certo Engenharia e Topografia
CNPJ: 13.278.051/0001-21

ANEXO IV



**DECLARAÇÃO DE NÃO EXPLORAÇÃO AO TRABALHO INFANTIL
(ARTIGO 7º INCISO XXXIII DA CONSTITUIÇÃO FEDERAL)**

Ao Edital de CONCORRÊNCIA Nº 01/2020 – REGISTRO DE PREÇO Nº 10/2020 - PROCESSO Nº 35/2020 -

OBJETO: Contratação de empresa de consultoria especializada em serviços de levantamento Topográfico Cadastral e Planialtimétrico, dentro dos perímetros urbano e rural do Município de Itapoá – SC, conforme especificações do edital e seus anexos.

Razão Social da Empresa: **Freitas Melo Topografia LTDA ME**, inscrita no CNPJ nº 13.278.051/0001-21, Endereço: Rua Hilário Antônio Prim, 115 Bairro: Gabiroba CEP: 88400-000 - Cidade/Estado: Ituporanga –SC, por intermédio de seu representante legal Sr. (a): Marlisa dos Santos Freitas Melo, portador (a) da Carteira de Identidade nº 3.888.329, CPF nº 042.250.009-74, **DECLARA**, para fins do disposto no inciso V, do art. 27, da Lei 8.666/93 , acrescido pela Lei 9.854, de 27 de outubro de 1999, que **não emprega** menor de dezoito anos em trabalho noturno, perigoso ou insalubre e **não emprega** menor de dezesseis anos, salvo na condição de aprendiz, a partir de quatorze anos.

Ituporanga, 25 de junho de 2020.

**Rumo Certo Engenharia
e Topografia
CNPJ: 13.278.051/0001-21**

Marlisa dos Santos Freitas Melo.

Marlisa dos Santos Freitas Melo

Handwritten initials and signatures

Itapua
Fis. 550
Rural

ANEXO V

DECLARAÇÃO DE INEXISTÊNCIA DE SUPERVENIÊNCIA E IMPEDITIVO

Ao Edital de CONCORRÊNCIA Nº 01/2020 – REGISTRO DE
PREÇONº10/2020 - PROCESSO Nº 35/2020 -

OBJETO: Contratação de empresa de consultoria especializada em serviços de levantamento Topográfico Cadastral e Planialtimétrico, dentro dos perímetros urbano e rural do Município de Itapoa – SC, conforme especificações do edital e seus anexos.

Razão Social da Empresa **Freitas Melo Topografia LTDA ME**, inscrita no CNPJ nº 13.278.051/0001-2.

Endereço: Rua Hilário Antônio Prim, 115 Bairro: Gabiroba CEP: 88400-000 -
Cidade/Estado: Ituporanga –SC, por intermédio de seu representante legal Sr. (a): Marlisa dos Santos Freitas Melo, portador (a) da Carteira de Identidade nº 3.888.329 SSP/SC, CPF nº 042.250.009-74, DECLARA, para todos os fins de direito e sob as penas da lei, que a empresa FREITAS MELO TOPOGRAFIA LTDA ME, (não) foi declarada inidônea e (não) está suspensa em nenhum órgão público, federal, estadual ou municipal, nos termos do artigo 32 § 2º, da Lei Federal nº 8.666/93.

Por ser expressão da verdade, firmamos a presente declaração.


Ituporanga, 25 de junho de 2020.

**Rumo Certo Engenharia
e Topografia
CNPJ: 13.278.051/0001-21**

Marlisa dos Santos Freitas Melo

Marlisa dos Santos Freitas Melo

M *D* *K* *g*



ANEXO VI
DECLARAÇÃO ENQUADRAMENTO COMO MICROEMPRESA OU
EMPRESA DE PEQUENO PORTE

Ao Edital de CONCORRÊNCIA Nº 01/2020 – REGISTRO DE PREÇO Nº 10/20
- PROCESSO Nº 35/2020-


OBJETO: Contratação de empresa de consultoria especializada em serviços de levantamento Topográfico Cadastral e Planialtimétrico, dentro dos perímetros urbano e rural do Município de Itapoá – SC, conforme especificações do edital e seus anexos.

A empresa **Freitas Melo Topografia LTDA ME**, inscrita no CNPJ Nº **13.278.051/0001-21**, situada na Rua: Hilário Antonio Prim ,115 , Bairro: Gabiroba, Ituporanga SC. DECLARAMOS, para todos os fins de direito e sob as penas da lei, para os efeitos do disposto na Lei Complementar nº 123 de 14 de Dezembro de 2006, que a empresa FREITAS MELO TOPOGRAFIA LTDA ME, está enquadrada na categoria ME (Microempresa), bem como não está incluída nas hipóteses do §4º do art. 3º da Lei Complementar nº 123, de 14 de Dezembro de 2006.

Por ser expressão da verdade, firmamos a presente declaração.

Ituporanga, 25 de Junho de 2020.

**Rumo Certo Engenharia
e Topografia**
CNPJ: 13.278.051/0001-21



Marlisa dos Santos Freitas Melo

Sócia Proprietária

CPF: 042.250.009-74

Freitas Melo Topografia Ltda ME.






CERTIDÃO SIMPLIFICADA

Página 1 de 1

Certificamos que as informações abaixo constam dos documentos arquivados nesta Junta Comercial e são vigentes na data da sua expedição.

Nome Empresarial FREITAS MELO TOPOGRAFIA LTDA			
Natureza Jurídica: SOCIEDADE EMPRESÁRIA LIMITADA			
Número de Identificação do Registro de Empresas - NIRE (Sede) 42 2 0505324-1	CNPJ 13.278.051/0001-21	Data de Arquivamento do Ato Constitutivo 16/07/2013	Data de Início de Atividade 01/02/2011
Endereço Completo (Logradouro, Nº e Complemento, Bairro, Cidade, UF, CEP) RUA HILÁRIO ANTÔNIO PRIM, 115-LOTEAMENTO SANTA CATARINA, GABIROBA, ITUPORANGA, SC, 88.400-000			
Objeto Social SERVIÇOS DE CARTOGRAFIA, TOPOGRAFIA E GEODÉSIA, SERVIÇOS DE ENGENHARIA			
Capital: R\$ 12.000,00 (DOZE MIL REAIS)		Microempresa ou Empresa de Pequeno Porte (Lei nº 123/2006) Microempresa	Prazo de Duração Indeterminado
Capital Integralizado: R\$ 12.000,00 (DOZE MIL REAIS)			
Sócios/Participação no Capital/Espécie de Sócio/Administrador/Término do Mandato			
Nome/CPF ou CNPJ	Participação no capital (R\$)	Espécie de Sócio	Administrador
FLARIS GONZAGA MELO 029.411.609-57	6.000,00	SÓCIO	Administrador
MARLISA DOS SANTOS FREITAS MELO 042.250.009-74	6.000,00	SÓCIO	Administrador
Último Arquivamento Data: 14/12/2018 Ato: ALTERAÇÃO	Número : 20187472955		Situação REGISTRO ATIVO ✓
Evento(s): ALTERAÇÃO DE DADOS (EXCETO NOME EMPRESARIAL) CONSOLIDAÇÃO DE CONTRATO ESTATUTO			Status XXXXXXXXXXXX



Florianópolis - SC, terça-feira, 16 de junho de 2020

[Handwritten Signature]

Eu,
Conferi e assino.

RIASCO BORGES BARCELOS
Certisign - Autoridade Certificadora
Certificado pelo Instituto Nacional de Tecnologia de Informática



Presidência da República
Casa Civil
Medida Provisória Nº 2.200-2,
de 24 de agosto de 2001.

Documento Assinado Digitalmente 16/06/2020
Junta Comercial de Santa Catarina
CNPJ: 83.565.648.0001-32

Você deve instalar o certificado da JUCESC
www.jucesc.sc.gov.br/certificado

ANEXO VII

**DECLARAÇÃO NEGATIVA DE VÍNCULO EMPREGATÍCIO COM ÓRGÃO
OU ENTIDADE PÚBLICA**



Ao Edital de CONCORRÊNCIA Nº 01/2020 – REGISTRO DE PREÇO Nº 10/2020 - PROCESSO Nº 35/2020. OBJETO: Contratação de empresa de consultoria especializada em serviços de levantamento Topográfico Cadastral e Planialtimétrico, dentro dos perímetros urbano e rural do Município de Itapóá. SC, conforme especificações do edital e seus anexos. /

Razão Social da Empresa: Freitas Melo Topografia LTDA ME, inscrita no CNPJ nº 13.278.051/0001-21, Endereço: Rua Hilário Antônio Prim, 115 Bairro: Gabiroba CEP: 88400-000 - Cidade/Estado: Ituporanga –SC. DECLARAMOS, para todos os fins de direito e sob as penas da lei, que os dirigentes, sócios e gerentes da empresa FREITAS MELO TOPOGRAFIA LTDA ME, (não) mantêm vínculo empregatício com a Administração Pública direta e indireta das esferas Federal, Estadual, Municipal e do Distrito Federal, nem com empresas subsidiadas ou controladas pelos entes Federados acima mencionados.

Por ser expressão da verdade, firmamos a presente declaração.

Ituporanga, 25 de junho de 2020

**Rumo Certo Engenharia
e Topografia
CNPJ: 13.278.051/0001-21**

Marlisa dos Santos Freitas Melo

Marlisa dos Santos Freitas Melo
Sócia/Administradora

h
a



ANEXO VIII
DECLARAÇÃO DE APRESENTAÇÃO DA CAUÇÃO

Ao Edital de Concorrência nº 01/2020 - RP nº 10/2020/SMA/SLC/2020

A empresa **Freitas Melo Topografia LTDA ME**, inscrita no CNPJ Nº **13.278.051/0001-21**, situada na Rua: Hilário Antonio Prim ,115 , Bairro: Gabiroba, Ituporanga SC. **DECLARAMOS**, para todos os fins de direito e sob as penas da lei, que a empresa **FREITAS MELO TOPOGRAFIA LTDA ME** caso se logre vencedora da presente licitação apresentará seguro-garantia no valor equivalente a 5% do Total do contrato.

Por ser expressão da verdade, firmamos a presente declaração.

Ituporanga, 25 de Junho de 2020.

**Rumo Certo Engenharia
e Topografia**
CNPJ Nº 13.278.051/0001-21

Marlisa dos Santos Freitas Melo

Marlisa dos Santos Freitas Melo

Sócia Proprietária

CPF: 042.250.009-74

Freitas Melo Topografia Ltda ME.

