
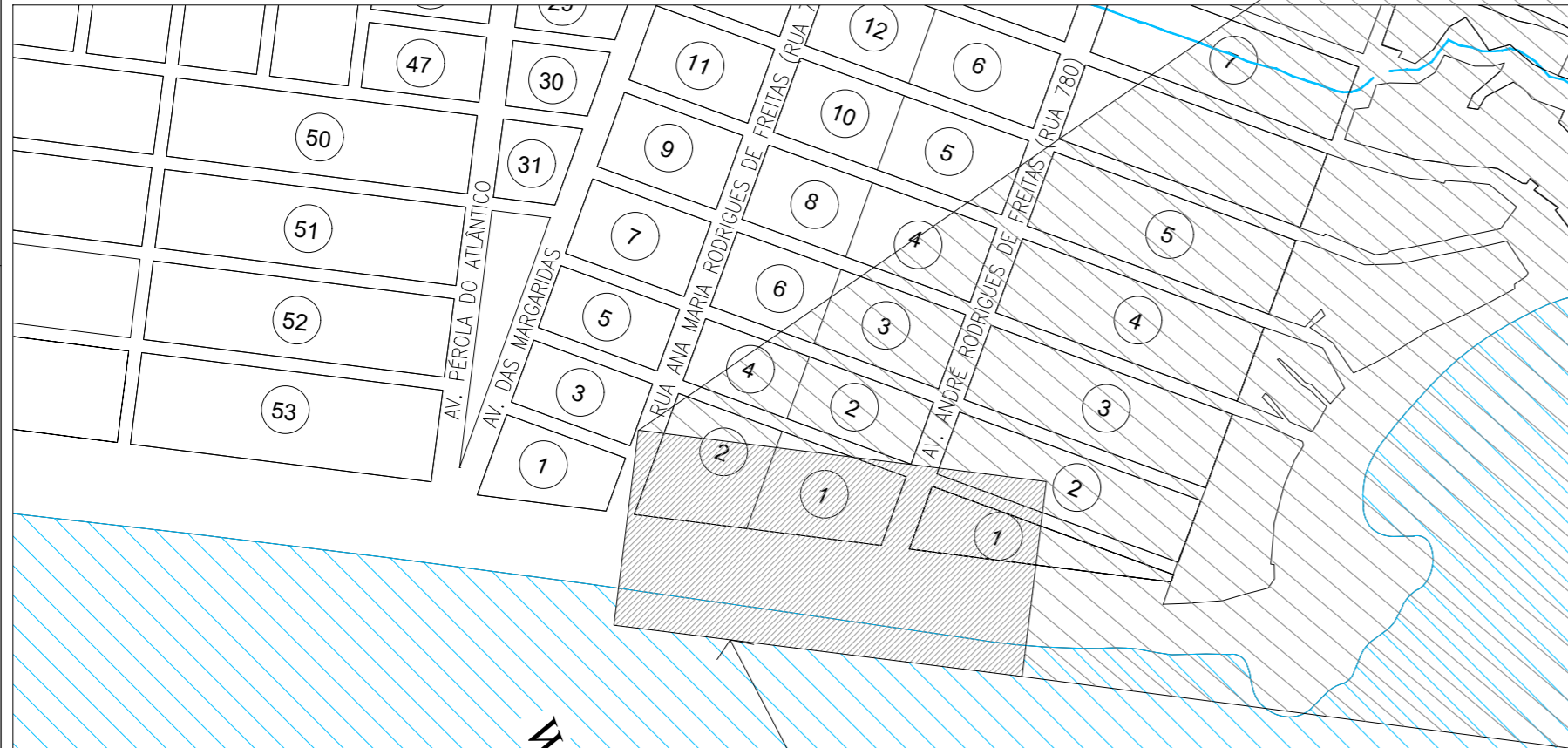


Detalhe do controle de acesso



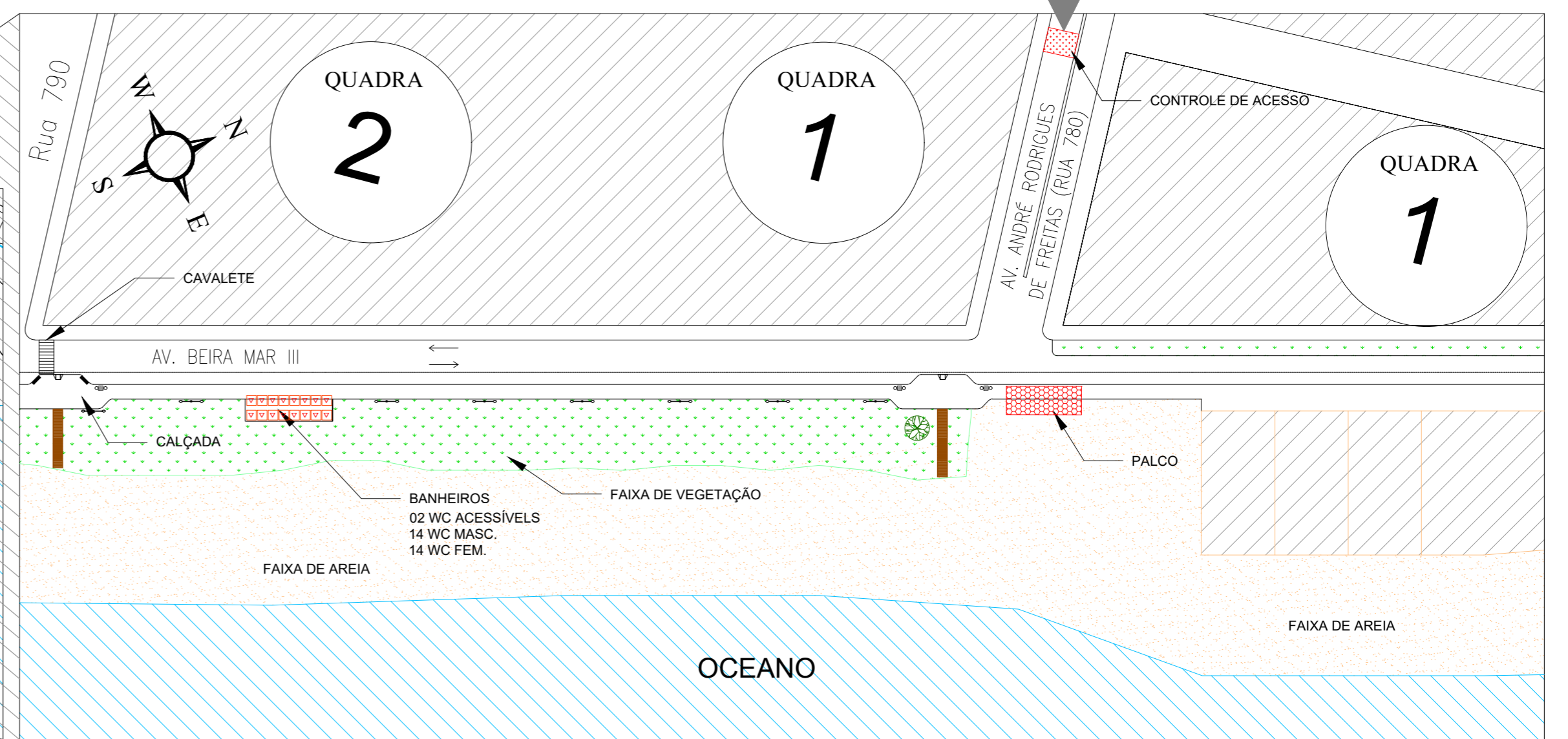
ÁREA DO EVENTO

OCEANO

ILHA DE ITAPEVA

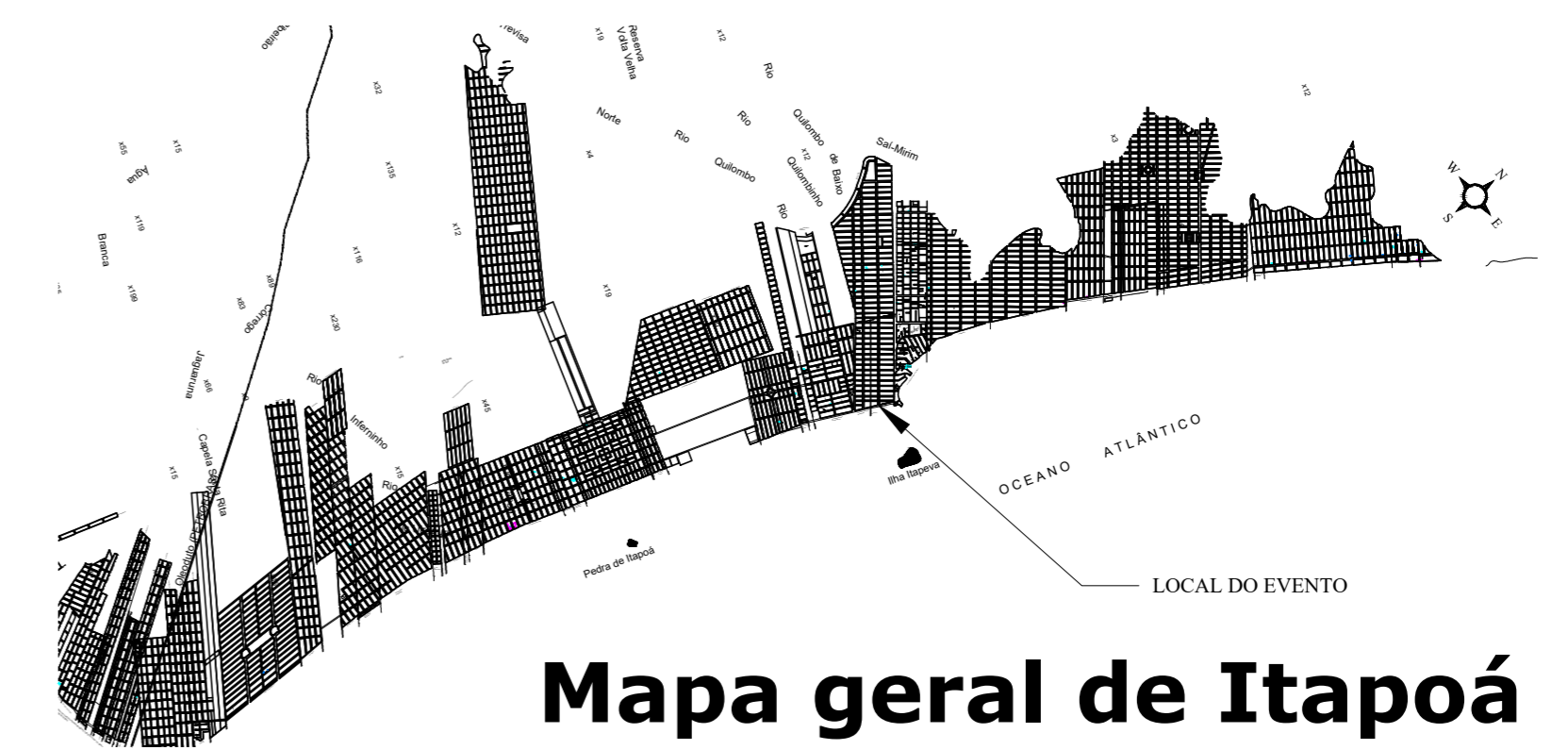


Mapa de localização



Planta geral - Projeto Carnaval

LEGENDA	
	CONTROLE DE ACESSO
	BANHEIRO QUÍMICO
	PALCO
	CAVALETE



Mapa geral de Itapoá

Prefeitura Municipal de Itapoá Secretaria de Turismo e-mail: turismo@itapoia.sc.gov.br		
PROJETO:	PROJETO CARNAVAL 2019	
ENDEREÇO DA OBRA:	AVENIDA BEIRA MAR III	DATA 24/01/2019
REFERÊNCIA:	Mapa de localização de equipamentos	DESENHO FERNANDO
Fernando Vitor Peres Diretor de Urbanismo Arquiteto e Urbanista CAU A 70657-4		ESCALA Sem escala
		PRANCHA 1/1
Cláudio R. LEMONIE Secretário de Turismo e Cultura		