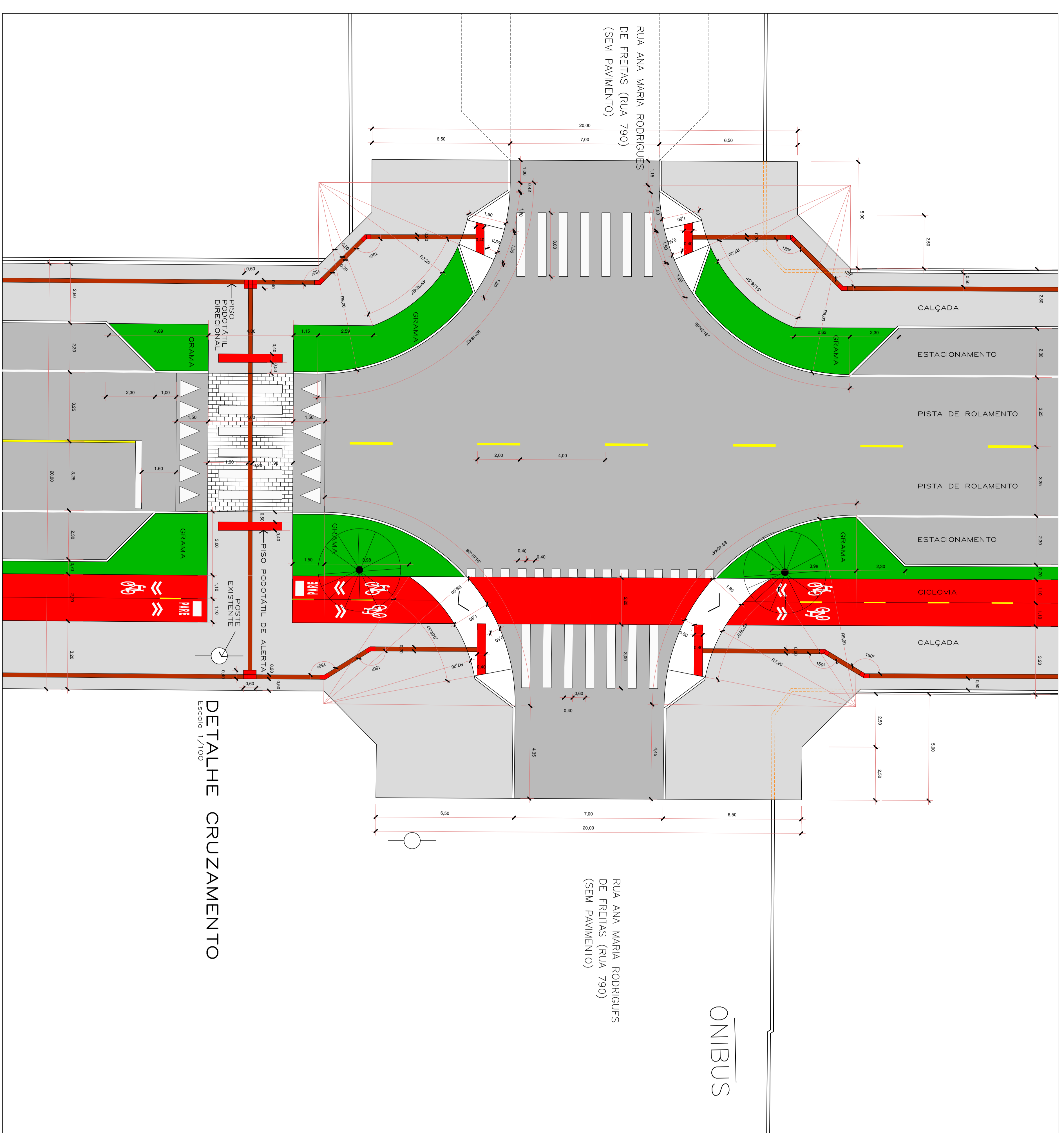
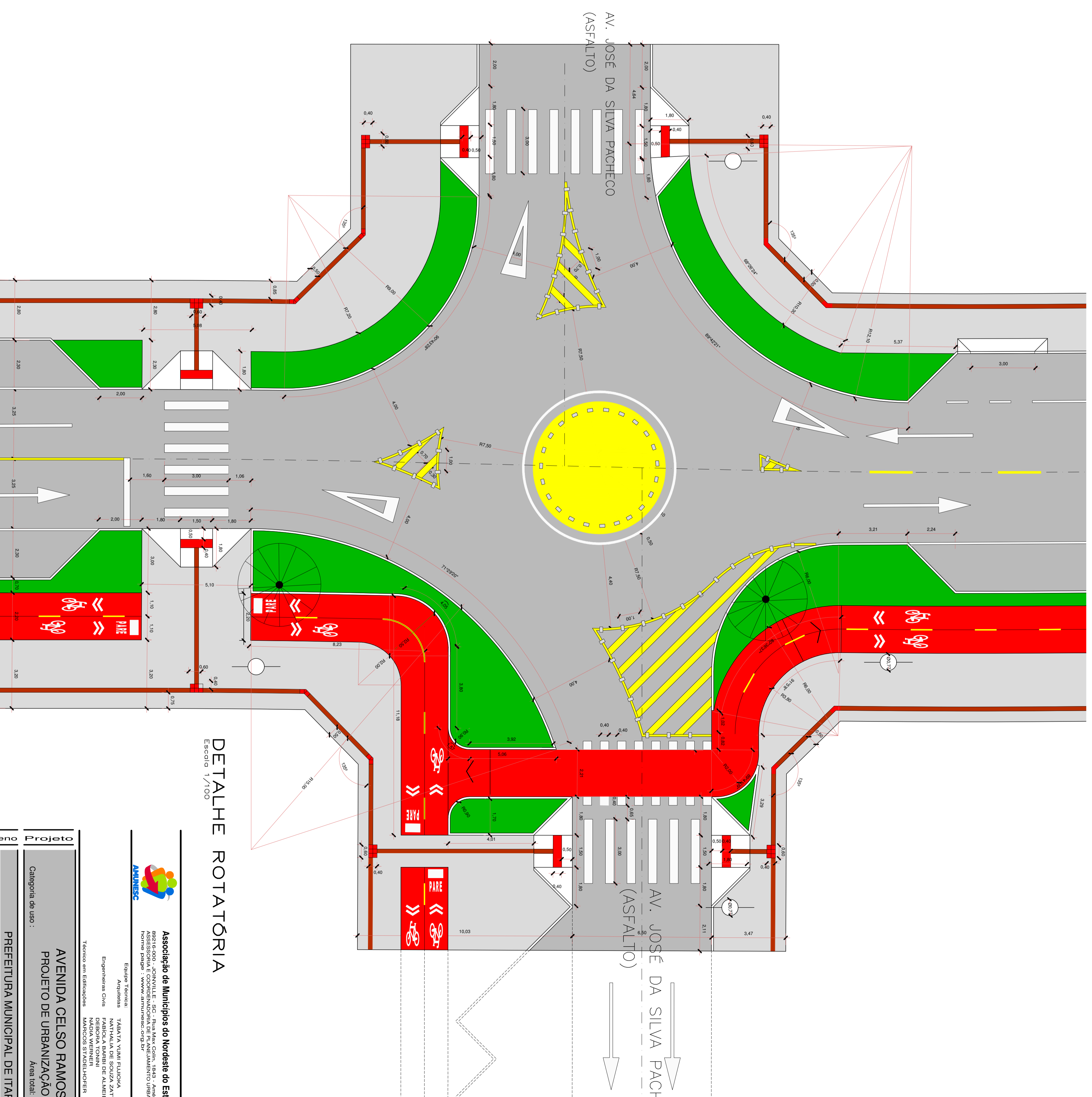


PLANTA BAIXA TRECHO 10  
Escala 1/250

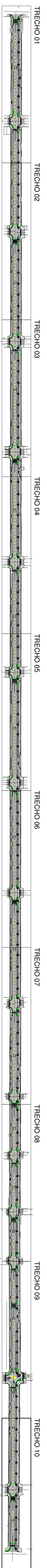


DETALHE CRUZAMENTO  
Escala 1/700



DETALHE ROTATÓRIA  
Escala 1/700

ARTICULAÇÃO DAS FOLHAS



| Prancha | Identificações e Assinaturas   | Terreno  | Projeto  |
|---------|--|--|--|
| 04/05   | <p>Associação de Municípios do Nordeste do Estado de Santa Catarina<br/>RBS 116 1000 - APODIÁTELE, E. 250 - Rua Santa Catarina, 586 - Favelada - Florianópolis - Santa Catarina - CEP: 88015-907<br/>Fone: (51) 3224-1111 - www.assocmunicípios.org.br</p> <p>Engenheira Civil<br/>MARCIA VENTURA<br/>MARCIA VENTURA<br/>MARCIA VENTURA</p> <p>Arquiteta<br/>VANILIA VON TROTTEN<br/>VANILIA VON TROTTEN<br/>VANILIA VON TROTTEN</p> <p>Arquiteta<br/>MAYARA ESMERALDA ALMEIDA CONSTANTINO<br/>MAYARA ESMERALDA ALMEIDA CONSTANTINO<br/>MAYARA ESMERALDA ALMEIDA CONSTANTINO</p> <p>Arquiteta<br/>MAYARA VIEIRA<br/>MAYARA VIEIRA<br/>MAYARA VIEIRA</p> <p>Arquiteta<br/>MAYARA VIEIRA<br/>MAYARA VIEIRA<br/>MAYARA VIEIRA</p> | <p>Proprietário: Av. Celso Ramos - Itapoa SC<br/>Zona Urbana</p> <p>Prefeitura Municipal de Itapoa</p> | <p>Categoria de uso: AVENIDA CELSO RAMOS<br/>PROJETO DE URBANIZAÇÃO<br/>Área total: 32.154,84m²</p> <p>PREFEITURA MUNICIPAL DE ITAPOÁ</p> <p>Zona Urbana</p> |