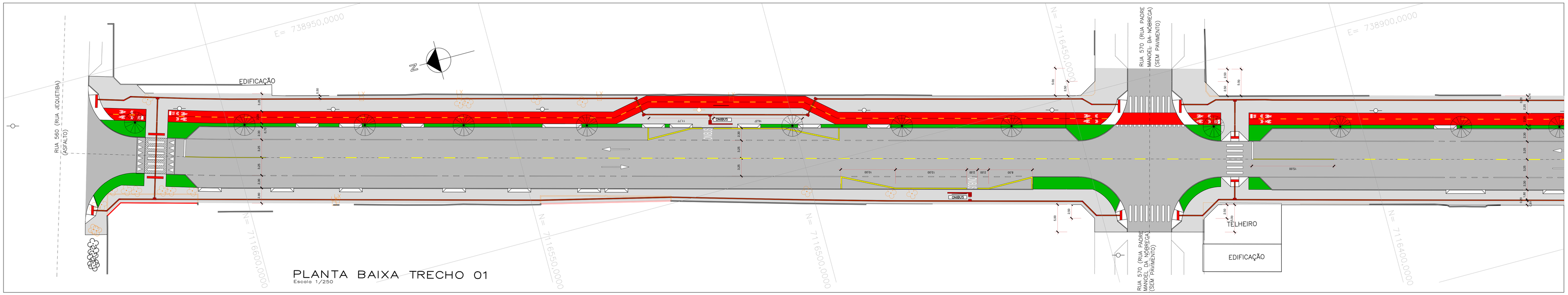

PLANTA BAIXA TRECHO 01
Escala 1/250

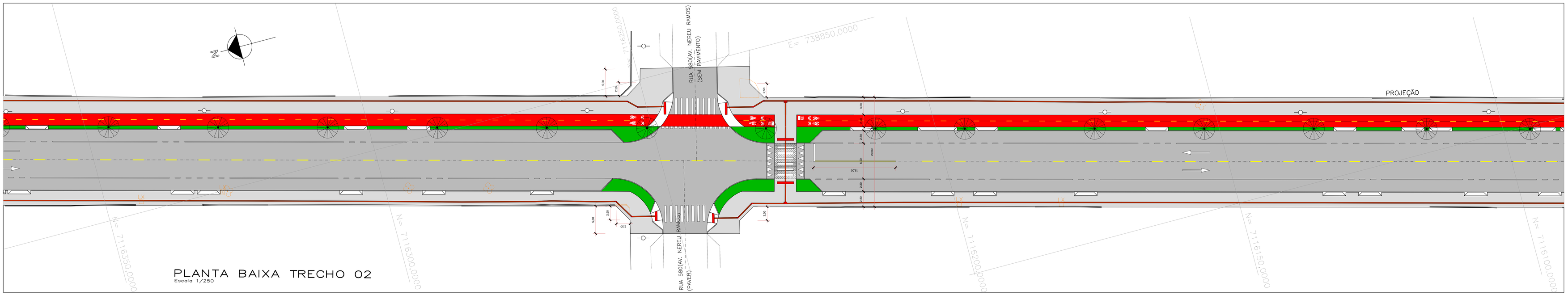

PLANTA BAIXA TRECHO 02
Escala 1/250

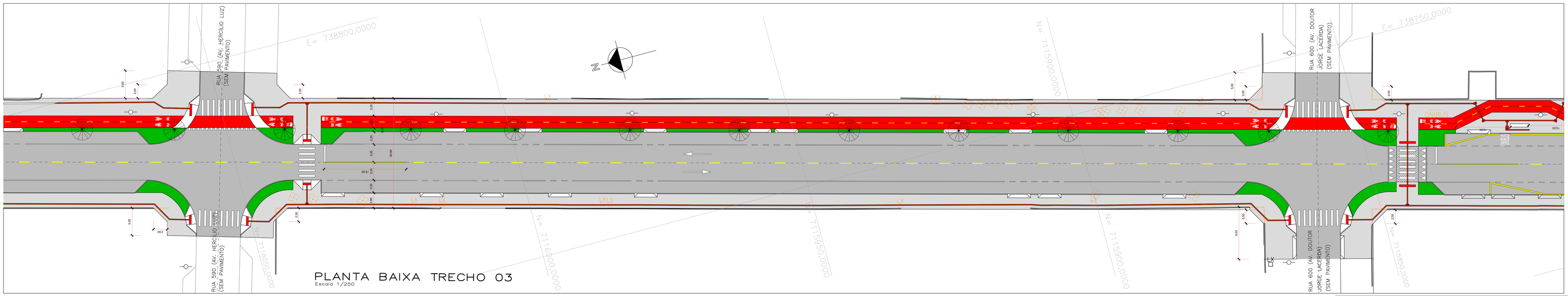

PLANTA BAIXA TRECHO 03
Escala 1/250

ARTICULAÇÃO DAS FOLHAS

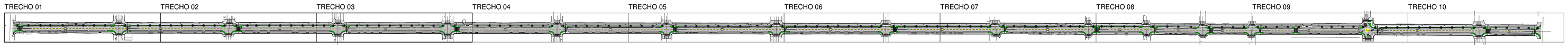

Associação de Municípios do Nordeste do Estado de Santa Catarina
89216-000 - JOINVILLE - SC - Rua Max Colin, 1843 - América - Fone: 0**47 433-3927
ASSESSORIA E COORDENADORIA DE PLANEJAMENTO URBANO, MUNICIPAL E REGIONAL
home page : www.amunesc.org.br CREA SC 48.825-4

Equipe Técnica:
Arquitetas: TÁBATA YUMI FUJIOKA, NATHALIA DE SOUZA ZATTAR
Engenheiras Civis: FABÍOLA BARBI DE ALMEIDA CONSTANTE, DEBORA TONINI, NÁDIA WERNER
Técnico em Edificações: MARCOS STADELHOFER

Projeto
AVENIDA CELSO RAMOS
PROJETO DE URBANIZAÇÃO
Categoria de uso : Área total: 32.135,48m2

Terreno
PREFEITURA MUNICIPAL DE ITAPOÁ
Endereço : Av. Celso Ramos - Itapoá/SC.
Inscrição imobiliária :
Área do lote : Testada do lote : Zona de uso :

Identificações e Assinaturas
ADMINISTRAÇÃO: Prefeito Municipal de Itapoá — ASSINATURA PREFEITO MUNICIPAL:
PROJETO: Tábata Yumi Fujioka, Arquiteta e Urbanista - CAU A40955-3 — ASSINATURA RESPONSÁVEL PELO PROJETO:
EXECUÇÃO: — ASSINATURA RESPONSÁVEL PELA EXECUÇÃO:

Prancha

Informações	CONTEÚDO DA PRANCHA	NÚMERO PR.
Desenho: Tábata Nome do Arquivo: Escala: Indicada Data: Março de 2018	PLANTA BAIXA TRECHO 01, 02, 03	01/05