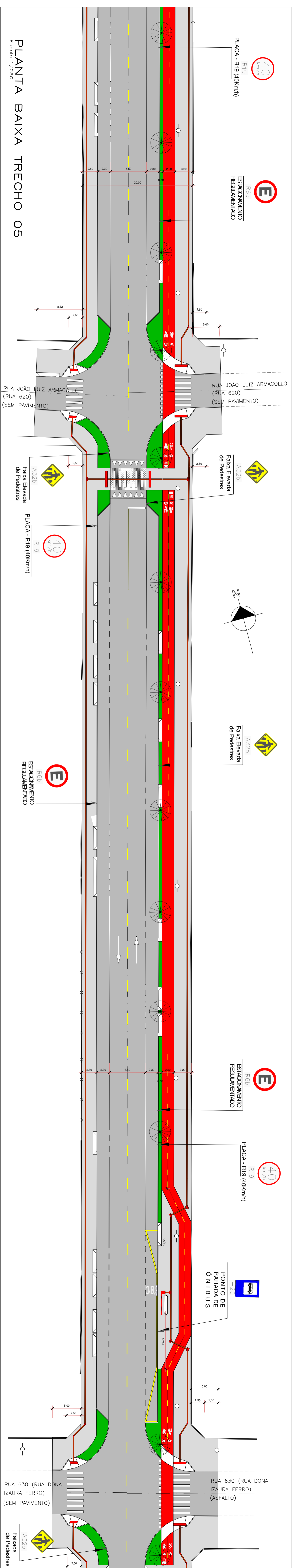
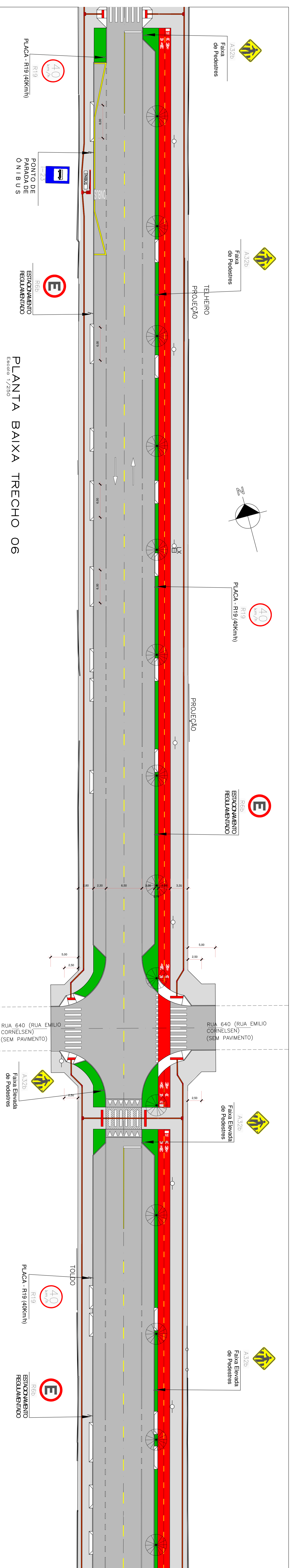


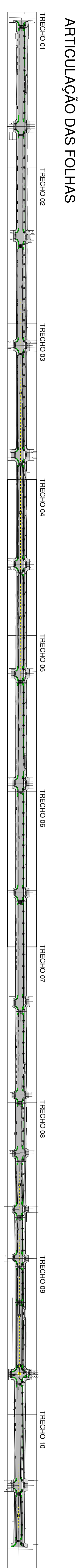
PLANTA BAIXA TRECHO 04  
Escala 1/250



PLANTA BAIXA TRECHO 05  
Escala 1/250



PLANTA BAIXA TRECHO 06  
Escala 1/250



ARTICULAÇÃO DAS FOLHAS

Prancha	Identificações e Assinaturas	Terreno	Projeto
02/05	<p><b>Associação de Municípios do Nordeste do Estado de Santa Catarina</b>            Rua: 1000, Avenida E, 150 - Vila Santa Catarina, 88010-000 - Florianópolis - SC            Fone: (51) 3241-1000 - Fax: (51) 3241-1001 - E-mail: amne@amne.org.br            www.amne.org.br</p> <p><b>Engenheira Civil</b>            MARIA VIVIANE DE ALMEIDA COSTA            CREA/SC 101.218/2018</p>	<p><b>PREFEITURA MUNICIPAL DE ITAPORÁ</b>            Avenida: Av. Celso Ramos - Itapora SC            Zona: Zona Urbana</p>	<p><b>AVENIDA CELSO RAMOS</b>  <b>PROJETO DE SINALIZAÇÃO</b>            Área total: 32.154,84m²            Zona: Zona Urbana</p>