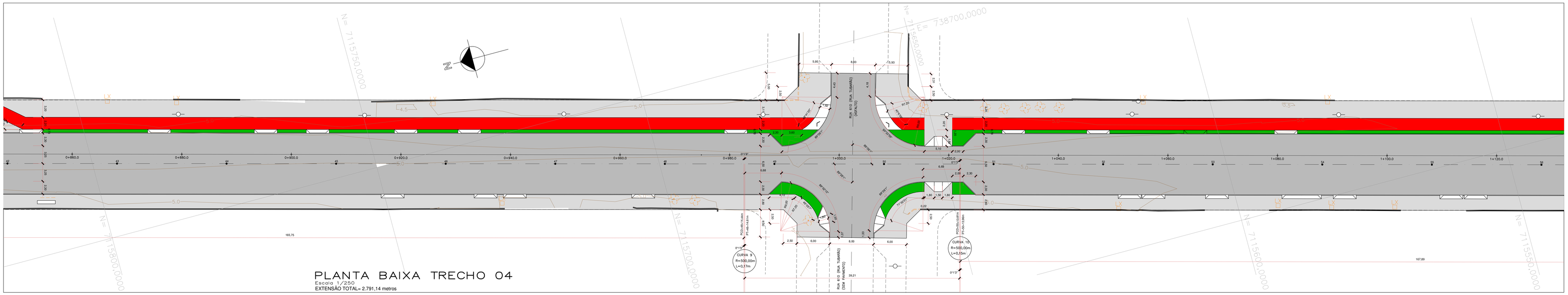

PLANTA BAIXA TRECHO 04

Escala 1/250

EXTENSÃO TOTAL= 2.791,14 metros

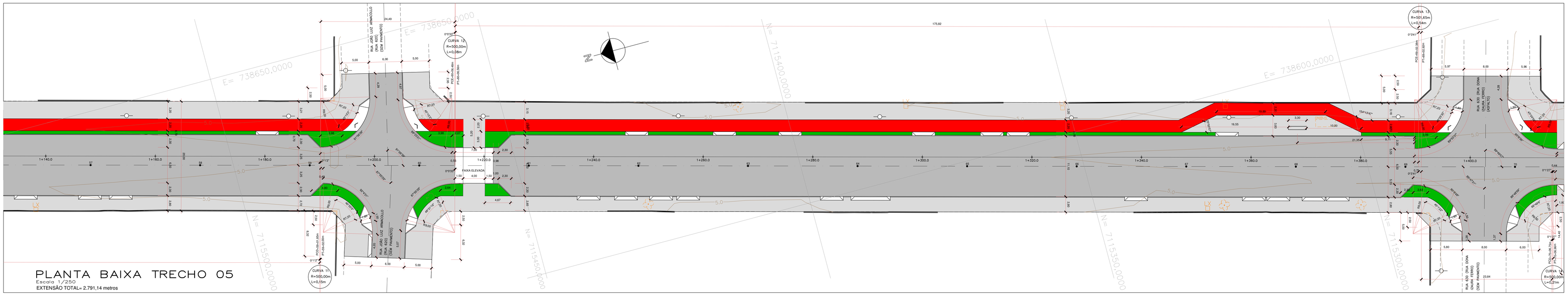

PLANTA BAIXA TRECHO 05

Escala 1/250

EXTENSÃO TOTAL= 2.791,14 metros

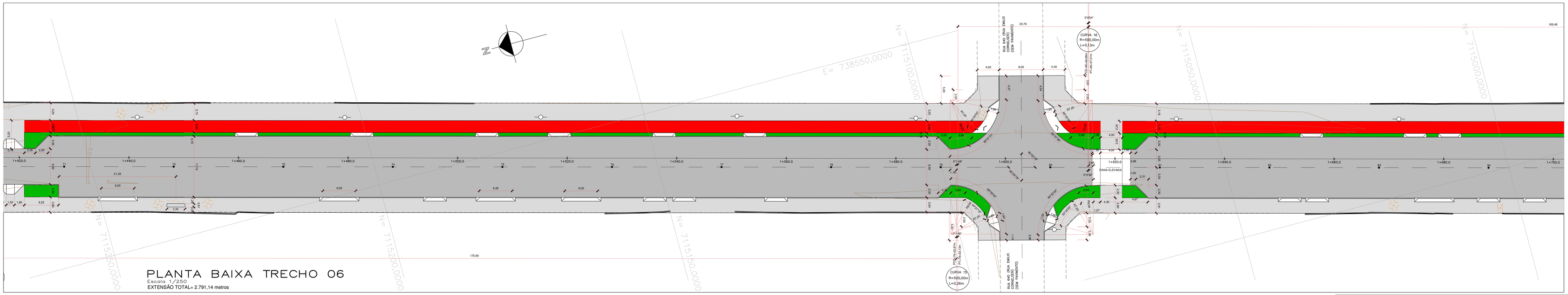

PLANTA BAIXA TRECHO 06

Escala 1/250

EXTENSÃO TOTAL= 2.791,14 metros

ARTICULAÇÃO DAS FOLHAS

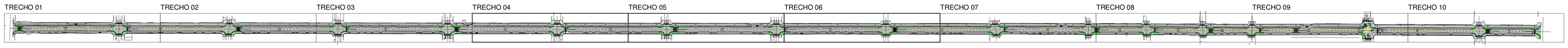

Associação de Municípios do Nordeste do Estado de Santa Catarina

89216-000 - JOINVILLE - SC - Rua Max Colin, 1843 - América - Fone: 0**47 433-3927
ASSESSORIA E COORDENADORIA DE PLANEJAMENTO URBANO, MUNICIPAL E REGIONAL
home page : www.amunesc.org.br CREA SC 48.825-4

Equipe Técnica:
Arquitetas: TÁBATA YUMI FUJIOKA, NATHALIA DE SOUZA ZATTAR
Engenheiras Civis: FABIOLA BARBI DE ALMEIDA CONSTANTE, DEBORA TONINI, NÁDIA WERNER
Técnico em Edificações: MARCOS STADELHOFER

Projeto

AVENIDA CELSO RAMOS

PROJETO GEOMÉTRICO E PAVIMENTAÇÃO

Categoria de uso : Área total: 32.135,48m2

Terreno

PREFEITURA MUNICIPAL DE ITAPOÁ

Endereço : Av. Celso Ramos - Itapoá/SC.

Inscrição imobiliária :

Área do lote : Testada do lote : Zona de uso :

Identificações e Assinaturas

ADMINISTRAÇÃO: Prefeito Municipal de Itapoá — ASSINATURA PREFEITO MUNICIPAL:

PROJETO: Fabiola Barbi de Almeida Constante, Eng. Civil - CREA 50942-4 — ASSINATURA RESPONSÁVEL PELO PROJETO :

EXECUÇÃO: — ASSINATURA RESPONSÁVEL PELA EXECUÇÃO:

Prancha

Informações	CONTEÚDO DA PRANCHA	NÚMERO PR.
Desenho: Tábata Nome do Arquivo: Escala: Indicada Data: Março de 2018	PLANTA BAIXA TRECHO 04, 05, 06	02/05