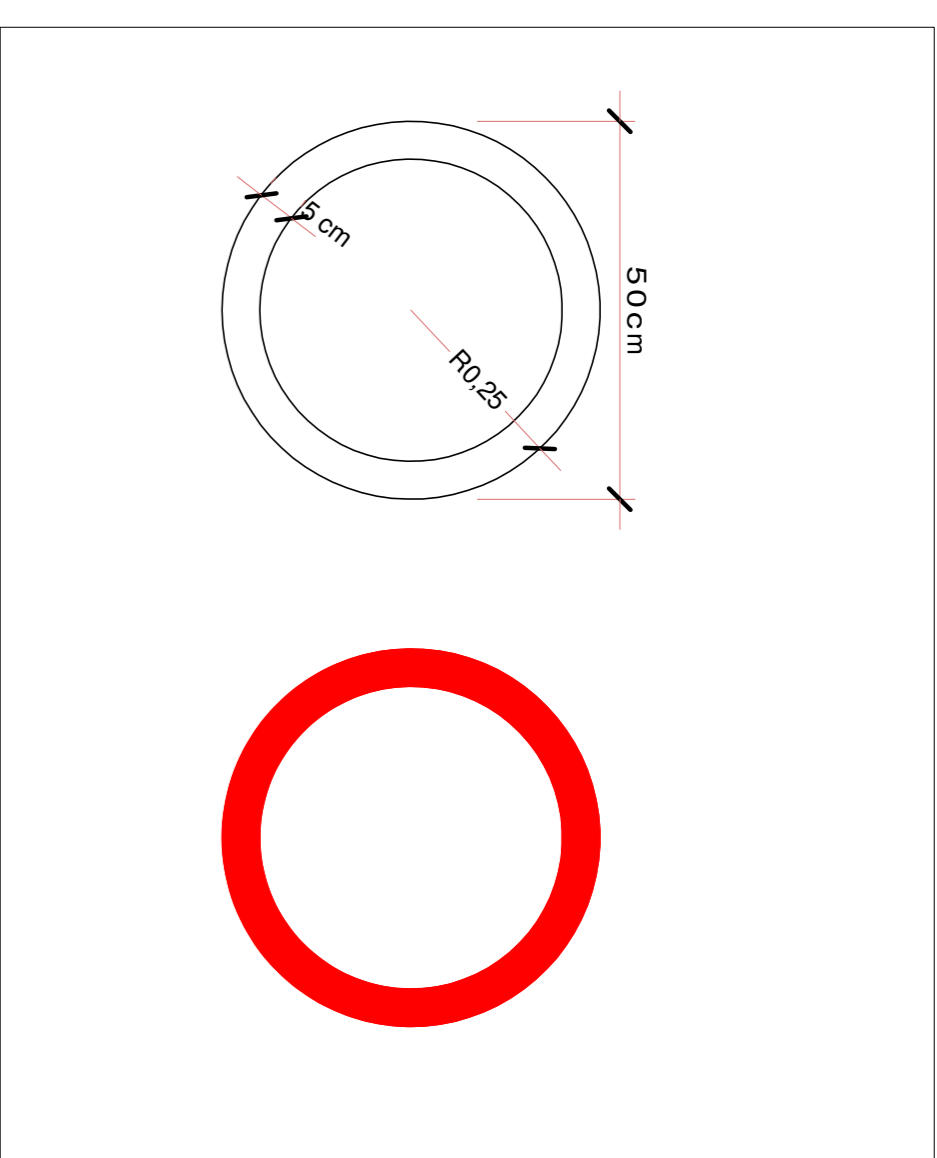


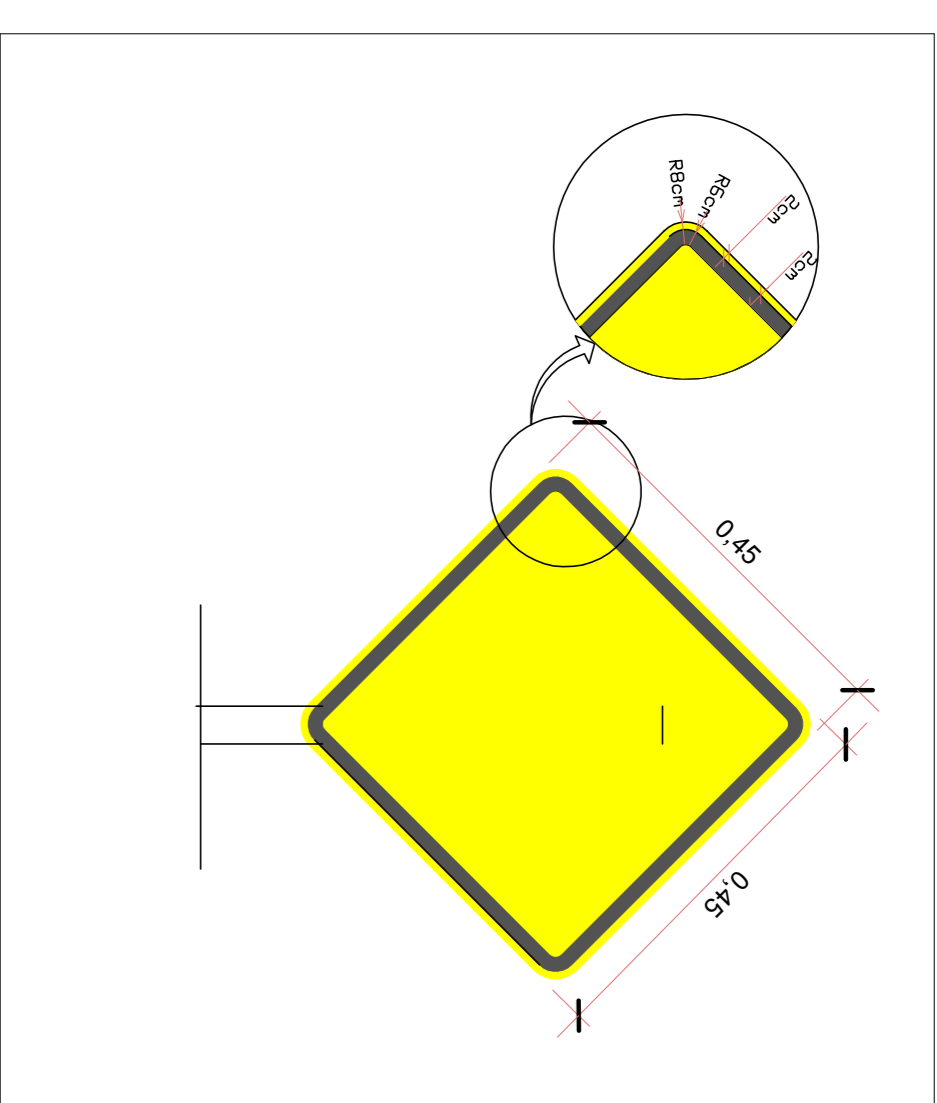
DETALHE PLACA DE REGULAMENTAÇÃO

Escala 1/10



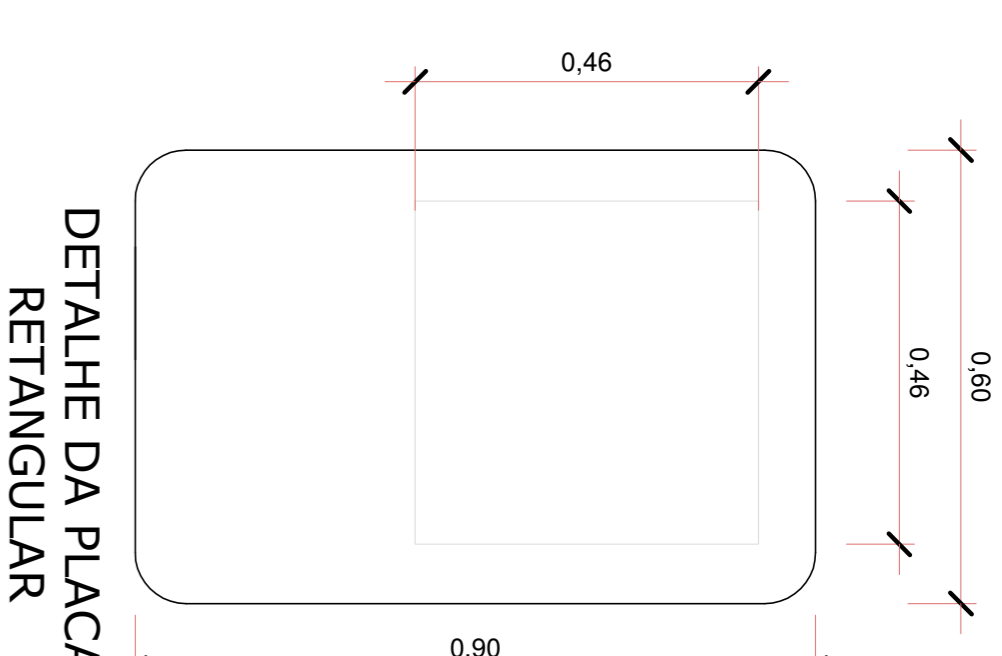
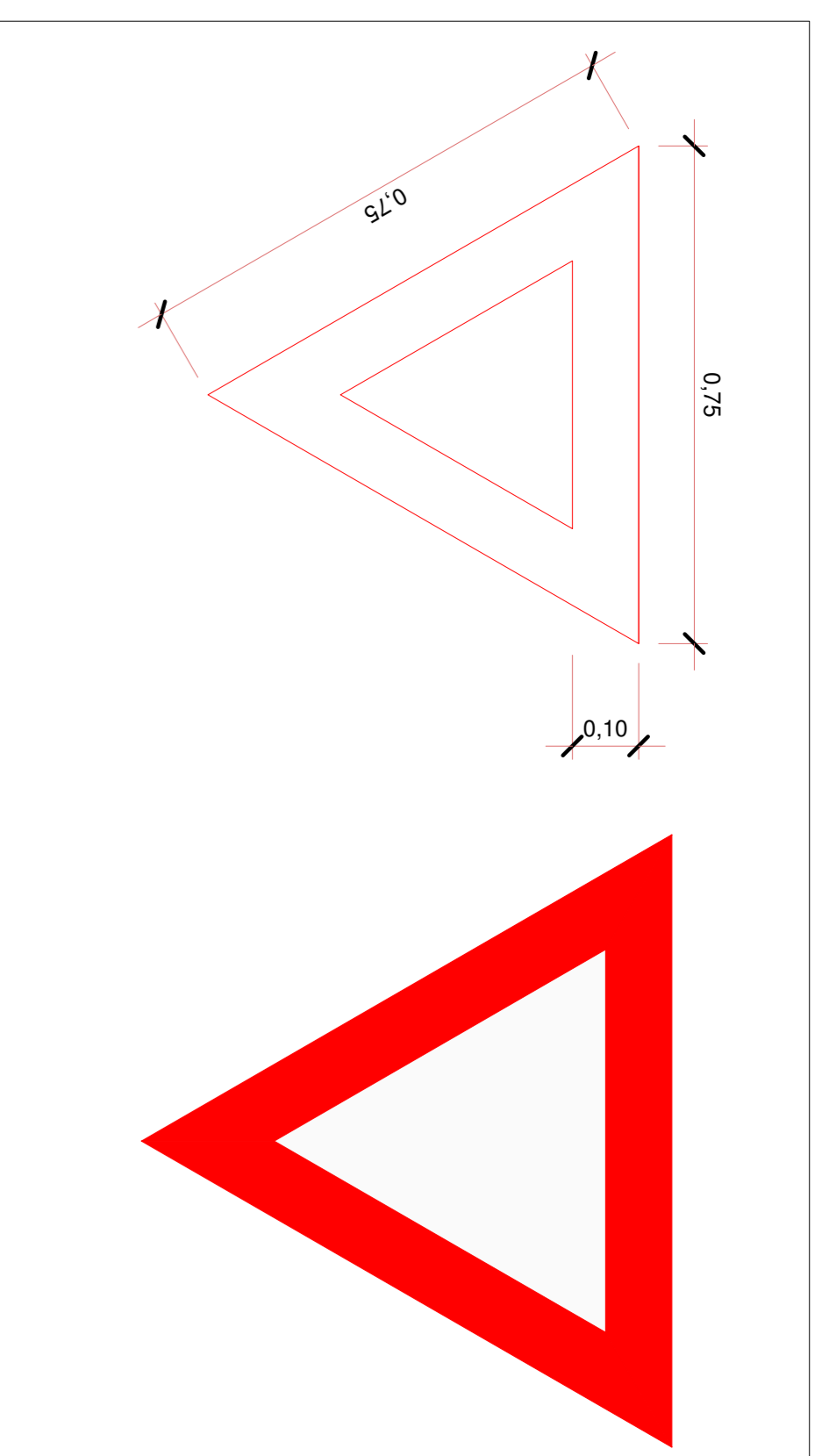
DETALHE PLACA DE ADVERTENCIA

Escala 1/10

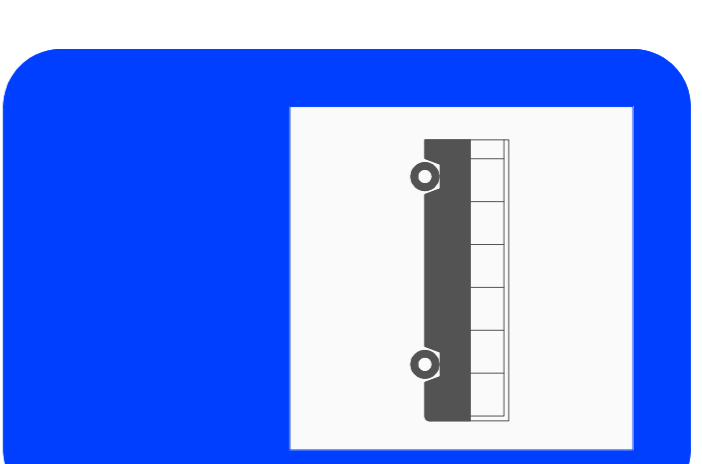


DETALHE PLACA DE ADVERTENCIA

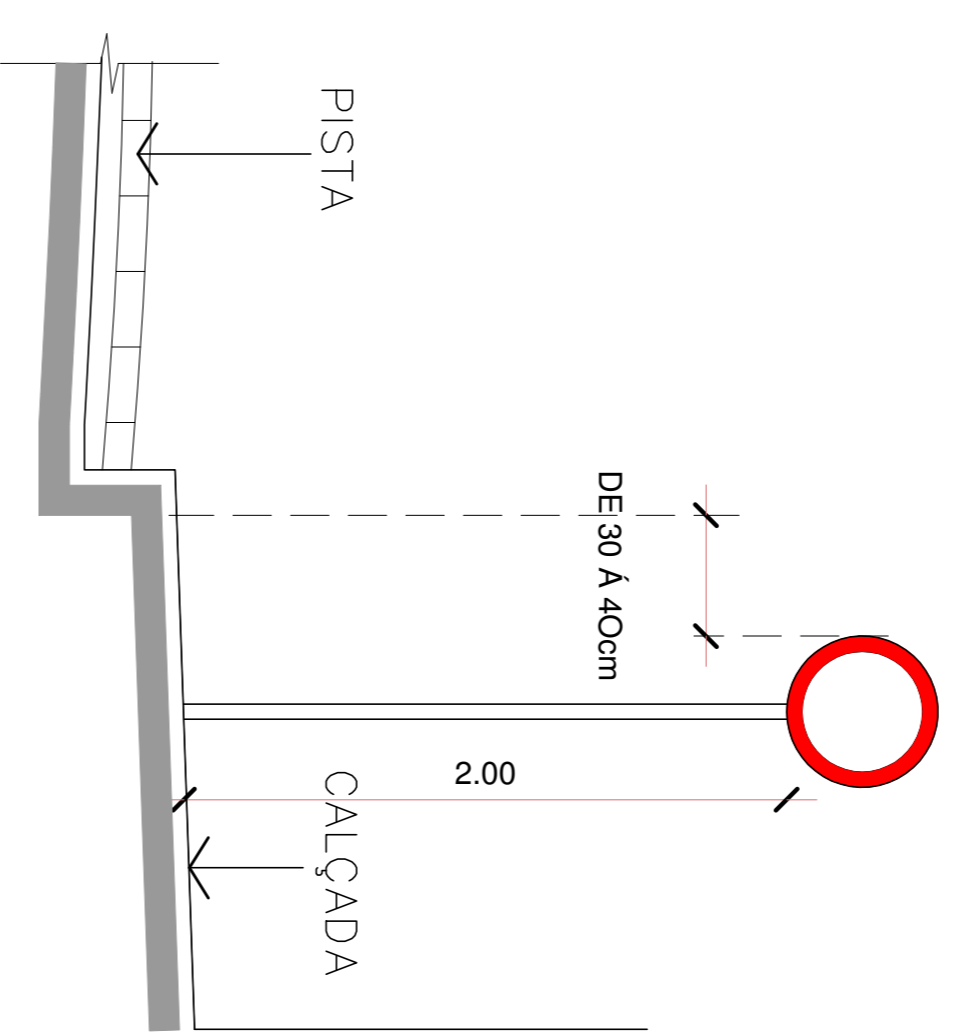
Escala 1/10



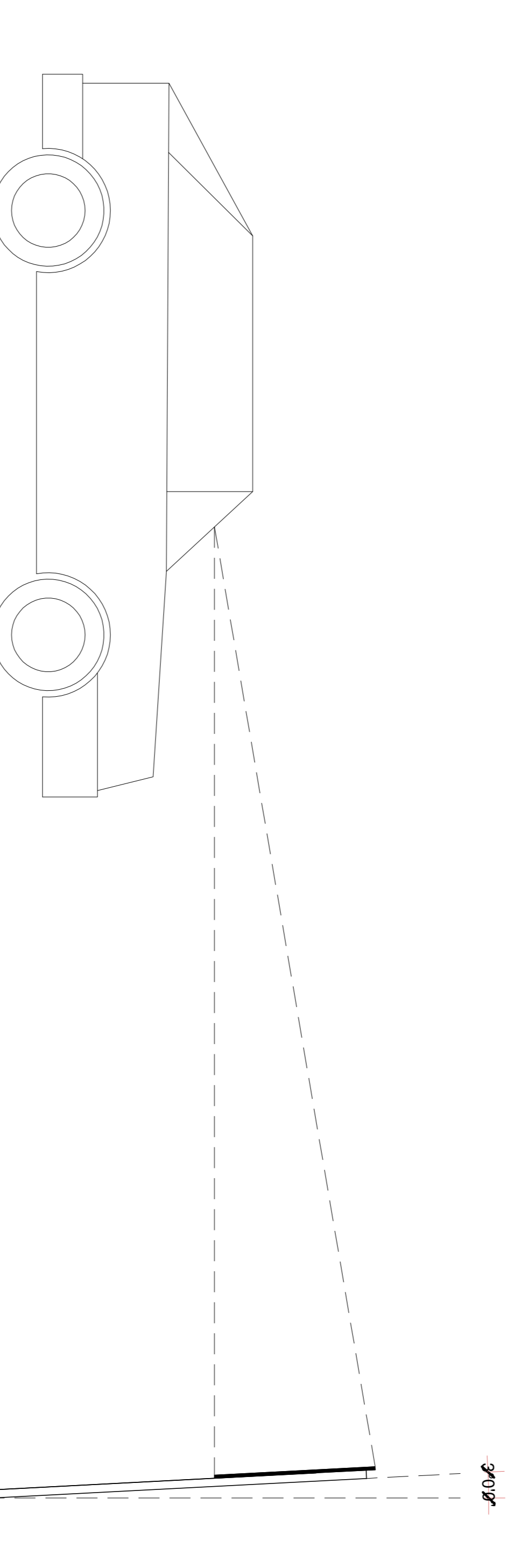
DETALHE DA PLACA RETANGULAR



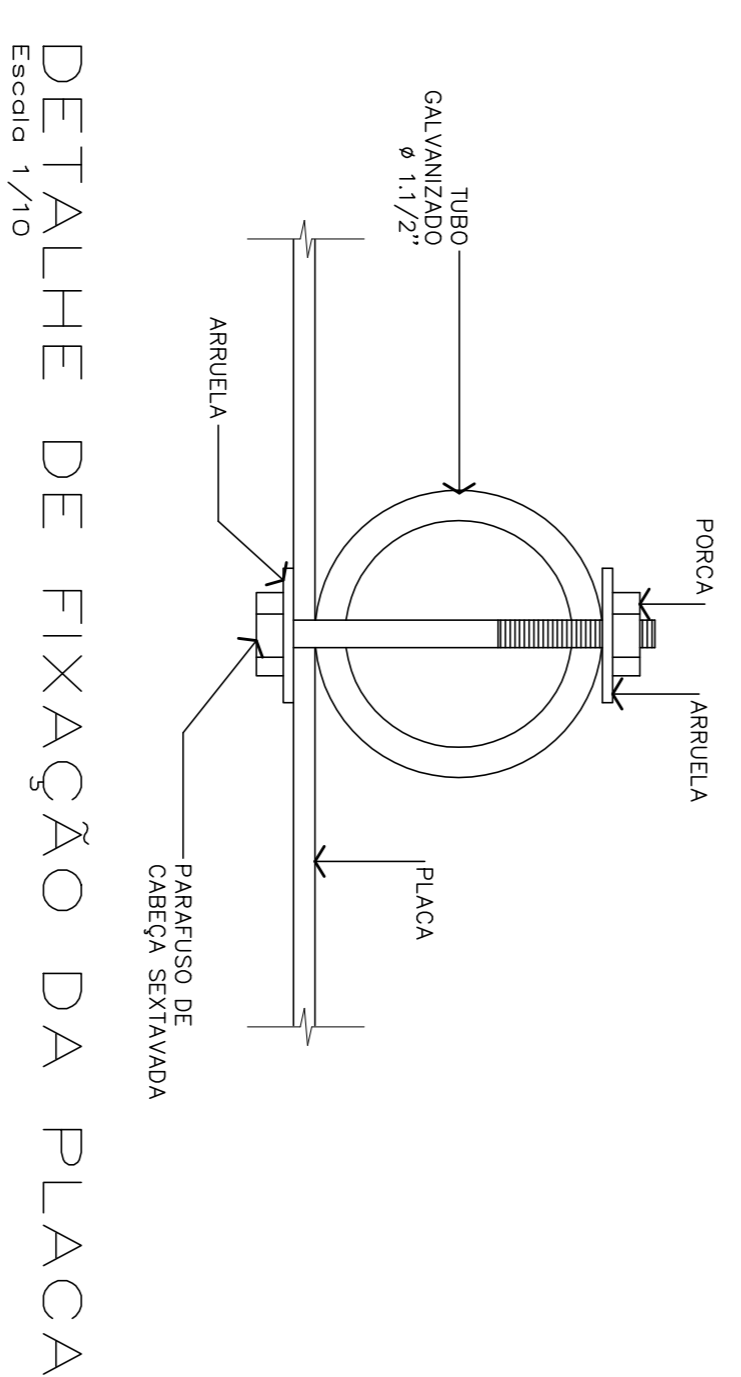
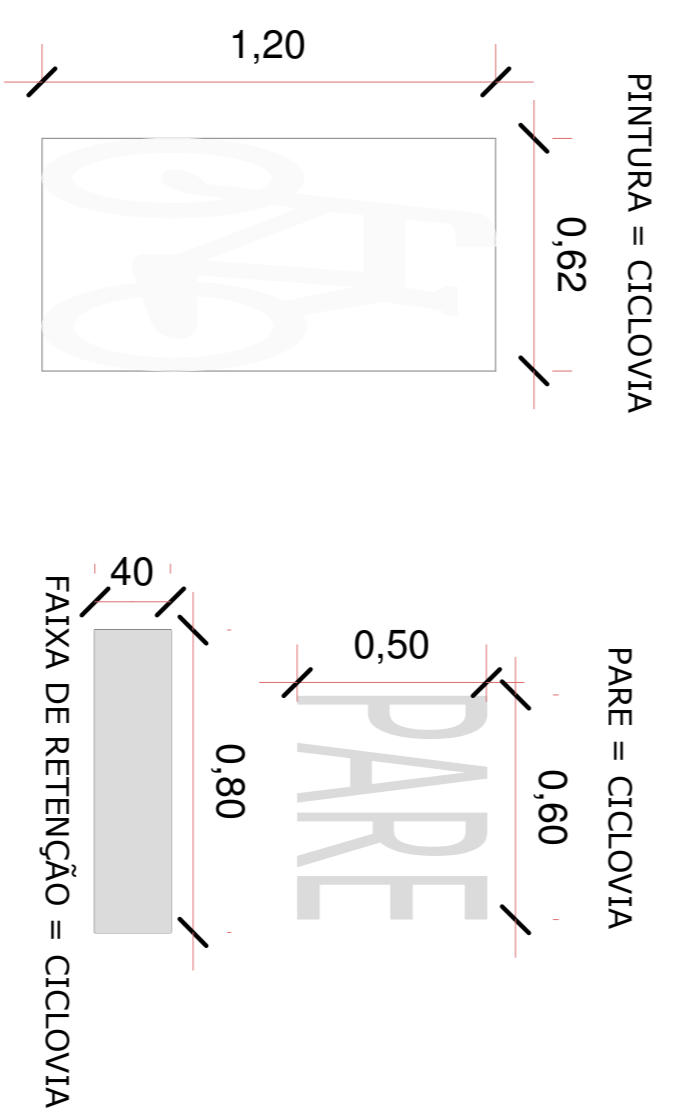
I-23



POSICIONAMENTO DAS PLACAS EM RELAÇÃO A VIA
Escala 1/25

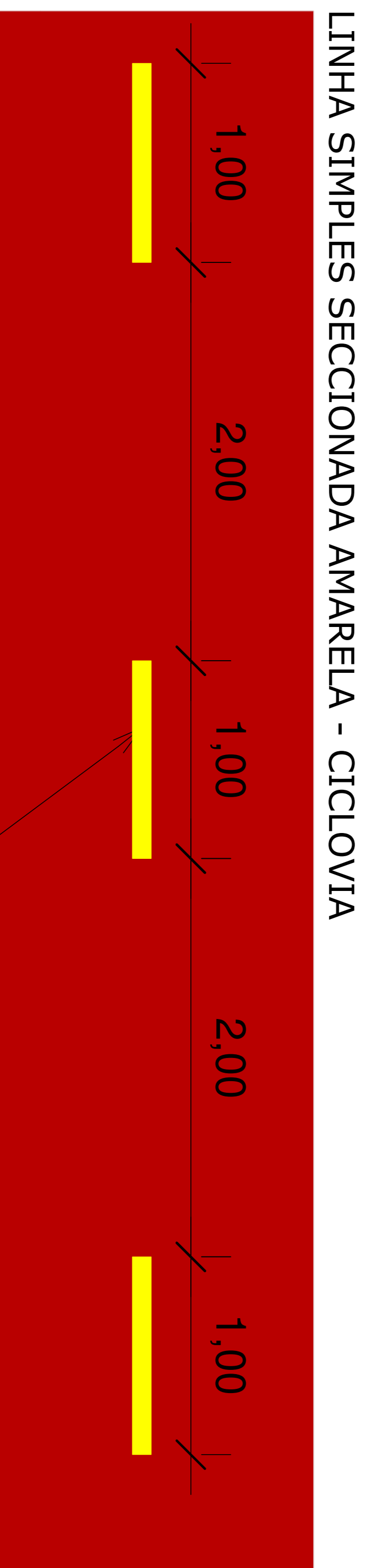


INCLINAÇÃO VERTICAL

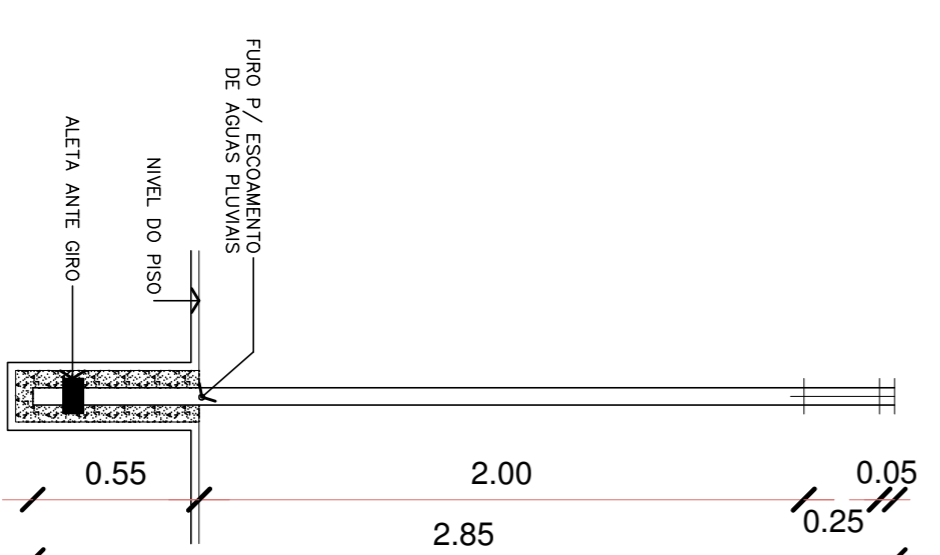


DETALHE DE FIXAÇÃO DA PLACA
Escala 1/10

0,05m



LINHA AMARELA SECCIONADA



DETALHE POSTE
Escala 1/25



Associação de Municípios do Nordeste do Estado de Santa Catarina
88216-000 - JORNALDE - SC - Rua Mãe Costas, 1840 - América - Fone: 047 48333827
Home Page: www.anunesc.org.br - CREA/SC 48.825-4

Equipe Técnica:
Arquiteta: TÁBATA VIANA RUJONA
Engenheiras Cíveis: NATÁLIA DE SOUZA ZATTARI
FÁBOLA BARBI DE ALMEIDA CONSTANTE
DEBORA TORRES
MARCOS STABEL HOFER
Técnico em Edificações

Prancha	Identificações e Assinaturas	Terreno	Projeto
Nome do Autor: Data:	Assinatura responsável pelo projeto: Assinatura responsável pela execução:	Inscrição imobiliária: Área do lote: Endereço: Av. Celso Ramos - Itapoá/SC. Terreno do lote: Zona de uso:	Categoria de uso: Avenida Celso Ramos Projeto de sinalização Área total: 32.135,48m ² Prefeitura Municipal de Itapoá

Nome do Autor: Data:	Assinatura responsável pelo projeto: Assinatura responsável pela execução:	Inscrição imobiliária: Área do lote: Endereço: Av. Celso Ramos - Itapoá/SC. Terreno do lote: Zona de uso:	Categoria de uso: Avenida Celso Ramos Projeto de sinalização Área total: 32.135,48m ² Prefeitura Municipal de Itapoá
Nome do Autor: Data:	Assinatura responsável pelo projeto: Assinatura responsável pela execução:	Inscrição imobiliária: Área do lote: Endereço: Av. Celso Ramos - Itapoá/SC. Terreno do lote: Zona de uso:	Categoria de uso: Avenida Celso Ramos Projeto de sinalização Área total: 32.135,48m ² Prefeitura Municipal de Itapoá

05/05