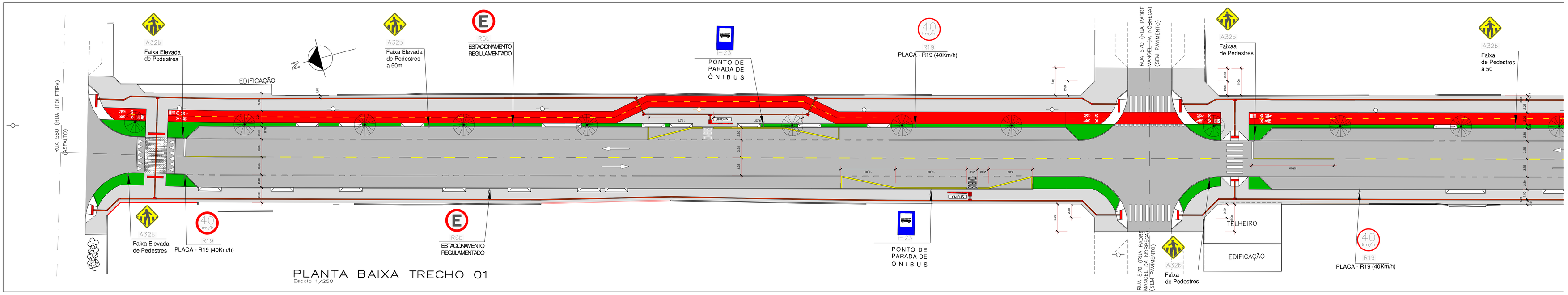

PLANTA BAIXA TRECHO 01
Escala 1/250

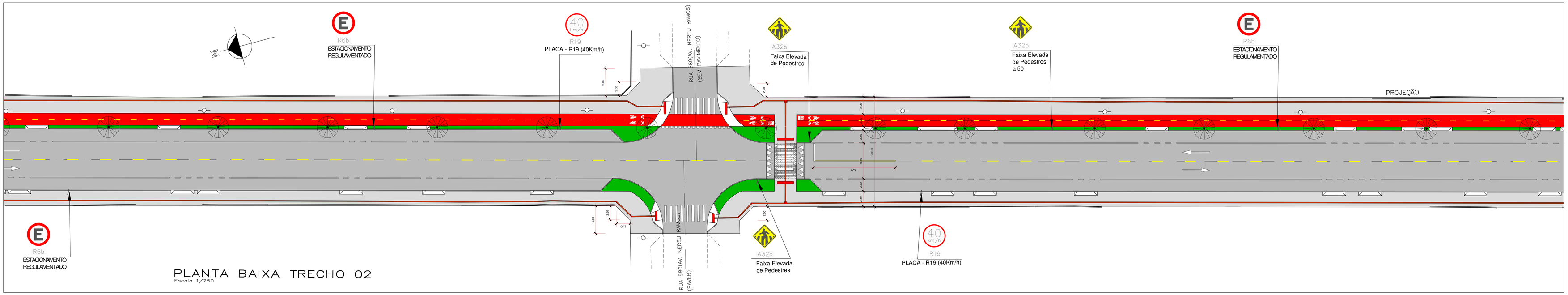

PLANTA BAIXA TRECHO 02
Escala 1/250

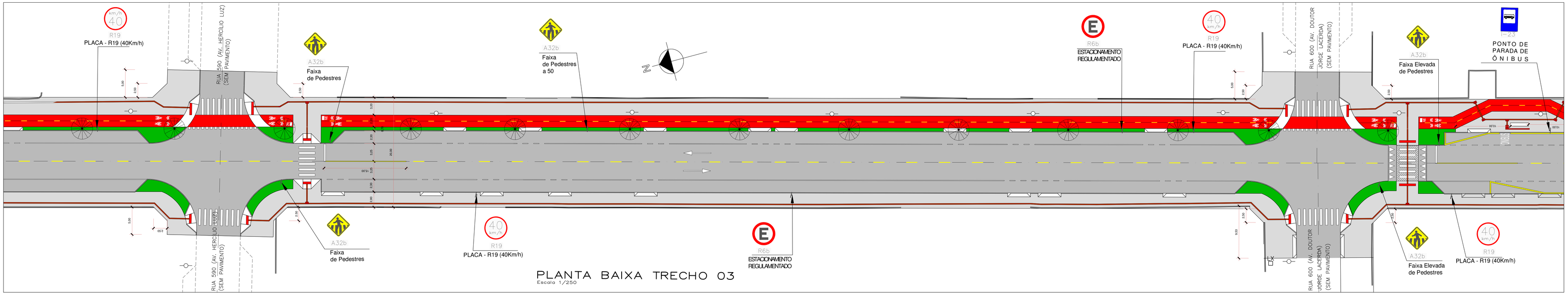

PLANTA BAIXA TRECHO 03
Escala 1/250

ARTICULAÇÃO DAS FOLHAS

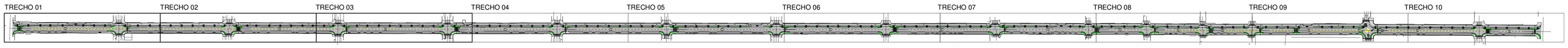

Associação de Municípios do Nordeste do Estado de Santa Catarina
89216-000 - JOINVILLE - SC - Rua Max Colin, 1843 - América - Fone: 0**47 433-3927
NORDESTEGRAF - GRAFICA E PLANEJAMENTO URBANO LTDA - Fone: 0**47 433-3927
home page : www.amunesc.org.br CREA: SC 48.825-4

Equipe Técnica:
Arquitetas: TÁBATA YUMI FUJIOKA; NATHALIA DE SOUZA ZATTAR
Engenheiras Civis: FABIOLA BARBI DE ALMEIDA CONSTANTE; DEBORA TONINI; NÁDIA WERNER
Técnico em Edificações: MARCOS STADELHOFER

Projeto
AVENIDA CELSO RAMOS
PROJETO DE SINALIZAÇÃO
Categoria de uso : Área total: 32.135,48m2

Terreno
PREFEITURA MUNICIPAL DE ITAPOÁ
Endereço : Av. Celso Ramos - Itapoá/SC.
Inscrição imobiliária :
Área do lote : Testada do lote : Zona de uso :

Responsáveis e Assinaturas
ADMINISTRAÇÃO: Prefeito Municipal de Itapoá — ASSINATURA PREFEITO MUNICIPAL
PROJETO: Fabiola Barbi de Almeida Constante, Eng. Civil - CREA 5042-4 — ASSINATURA RESPONSÁVEL PELO PROJETO
EXECUÇÃO: — ASSINATURA RESPONSÁVEL PELA EXECUÇÃO

Prancha

Informações	CONTEÚDO DA PRANCHA	NÚMERO PR.
Desenho: Tábata; Nome do Arquivo: ; Escala: Indicada; Data: Março de 2018	PLANTA BAIXA TRECHO 01, 02, 03	01/05