

LINHA 1 - ROSA DOS VENTOS / ESCOLA JOÃO MONTEIRO CABRAL – 4,6 KM – TOTAL 9,2 KM

de R. Embautinga, 490, Itapóá - SC, 89249-000 para Av. Beira Mar 5, 2380, Itapóá - SC, 89249-000

11 min (4,6 km)
via Av. Beira Mar 5
11 min sem trânsito

R. Embautinga, 490
Itapóá - SC, 89249-000

- ↑ Siga na direção sul na R. Embautinga em direção à R. Dois Mil e Quatrocentos e Dez
35 s (500 m)
- > Continue até R. Orocuria
57 s (650 m)
- ↑ Continue para R. Orocuria
1 min (950 m)
- > Continue até Av. Beira Mar 5
6 min (1,5 km)
- ↘ Vire à direita na Av. Beira Mar 5
2 min (1,0 km)
- ↘ Vire à direita
O destino estará à esquerda

Mapa

Trânsito em tempo real

Rápido Lento

Imagens ©2017 CNES / Airbus, DigitalGlobe, Data SIO, NOAA, U.S. Navy, NGA, GEBCO, Dados do mapa ©2017 Google

11:10 22/05/2017

LINHA 2 - FIGUEIRA / ESCOLA JOÃO MONTEIRO CABRAL – 2 KM – TOTAL 4 KM

The image is a screenshot of a Google Maps web interface. The browser's address bar shows the URL: <https://www.google.com.br/maps/dir/-26.1794935,-48.5997603/-26.1831315,-48.6156148/@-26.1810868,-48.6130917,2847m/data=!3m1!1e3!4m2!4m1!3e0?hl=pt-BR>. The map displays a route starting at 'Av. Beira Mar 5, 2380, Itapoá - SC, 89249' and ending at 'R. Dr. J Marcondes Romeiro, 2, Itapoá - SC, 89249'. The route is highlighted in blue and orange, with a distance of 2,0 km and an estimated travel time of 5 minutes. The map shows a coastal area with buildings, roads, and a body of water. The interface includes a sidebar with navigation options, a search bar, and a taskbar at the bottom with various application icons. The system tray shows the date and time as 10:36 on 22/05/2017.

LINHA 3 - BRASMAR / FREI VALENTIM – 3,5 – TOTAL 7 KM

de Estr. Geral Saí Mirim, 2053, Itapoá - SC, 89249-000 para Av. Princesa do Mar, Itapoá - SC, 89249-000

7 min (3,5 km)
via Estr. Geral Saí Mirim
Trajeto mais rápido, com trânsito normal

Estr. Geral Saí Mirim, 2053
Itapoá - SC, 89249-000

- ↑ Siga na direção leste na Estr. Geral Saí Mirim
2,5 km
- ↘ Vire à direita na Av. Brasil
850 m
- ↘ Vire à direita na Av. Princesa do Mar
O destino estará à esquerda
200 m

Av. Princesa do Mar
Itapoá - SC, 89249-000

Essas rotas servem apenas para fins de planejamento. Obras, trânsito intenso, fatores climáticos ou outros eventos podem fazer com que as condições sejam diferentes dos resultados no mapa, por isso é preciso planejar o trajeto levando tudo isso em conta. Obedeça a todas as sinalizações ou avisos que aparecerem em seu trajeto.

Mapa

Trânsito em tempo real | Rápido | Lento

Imagens ©2017 CNES / Airbus, DigitalGlobe, Data SIO, NOAA, U.S. Navy, NGA, GEBCO, Dados do mapa ©2017 Google

PT ? 10:23 22/05/2017

LINHA 4 - ROSA DOS VENTOS / FREI VALENTIM – 3,7 – TOTAL 7,4

de R. Embautinga, 244, Itapoá - SC, 89249-000

Seguro | <https://www.google.com.br/maps/dir/-26.1491997,-48.5936602/-26.1193624,-48.6036402/@-26.134169,-48.6159272,5672m/am=t/data=!3m2!1e3!4b1!4m2!4m1!3e0?hl=pt-BR>

de R. Embautinga, 244, Itapoá - SC, 89249-000

Av. Princesa do Mar, Itapoá - SC, 89249-000

7 min (3,7 km)

via Av. Brasil

Trajeto mais rápido, com trânsito normal

R. Embautinga, 244
Itapoá - SC, 89249-000

- ↑ Siga na direção norte na R. Acari em direção à Av. Brasil
300 m
- ↑ R. Acari faz uma curva à esquerda e se torna Av. Brasil
2,2 km
- ↑ Continue para Av. Brasil
1,1 km
- ↶ Vire à esquerda na Av. Princesa do Mar
O destino estará à esquerda
190 m

Av. Princesa do Mar
Itapoá - SC, 89249-000

Mapa

Trânsito em tempo real

Rápido Lento

Essas rotas servem apenas para fins de planejamento. Obms trânsito

Imagens ©2017 DigitalGlobe,CNES/Airbus,Data SIO, NOAA, U.S. Navy, NGA, GEBCO,Dados do mapa ©2017 Google

PT ? 07:49 23/05/2017

LINHA 5 - POLÍCIA MILITAR 1 / FREI VALENTIM – 7,5 – TOTAL 15 KM

de R. Ana Maria Rodrigues de Freitas, 1438, Itapoá - SC, ...
para Av. Princesa do Mar, Itapoá - SC, 89249-000

18 min (7,5 km)
via Av. Brasil
17 min sem trânsito

R. Ana Maria Rodrigues de Freitas, 1438
Itapoá - SC, 89249-000

- > Pegue a R. Ana Maria Rodrigues de Freitas até Av. Zilda Arns Neumann
3 min (1,1 km)
- ↻ Vire à direita na Av. Zilda Arns Neumann
3 min (1,5 km)
- > Pegue a Estr. da Fazenda até Av. Brasil
7 min (2,8 km)
- ↻ Vire à direita na Av. Brasil
5 min (1,9 km)
- ↻ Vire à direita na Av. Princesa do Mar
O destino estará à esquerda
38 s (200 m)

Av. Princesa do Mar
Itapoá - SC, 89249-000

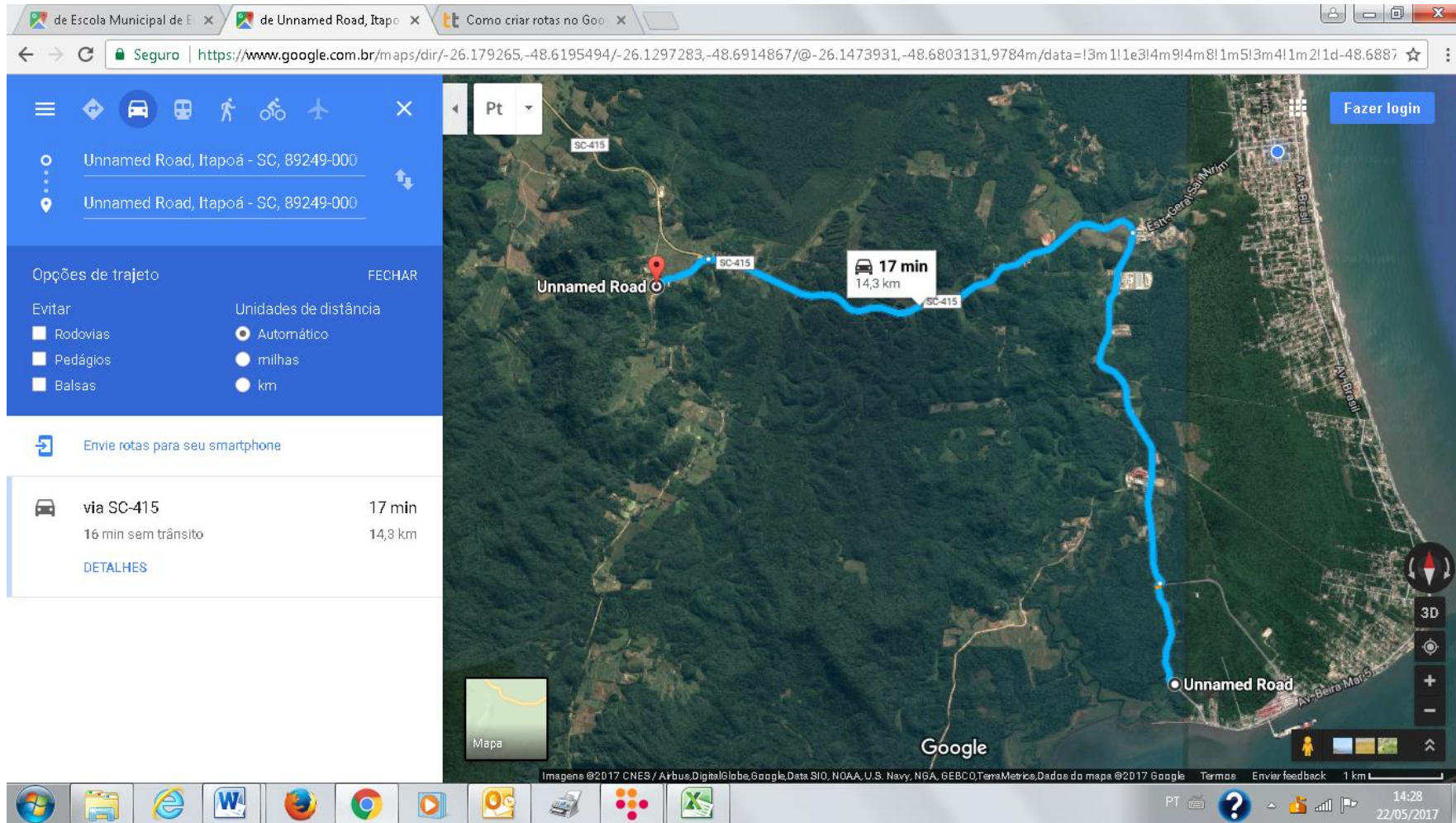
Trânsito em tempo real | Rápido | Lento

Imagens ©2017 CNES / Airbus, DigitalGlobe, Data SIO, NOAA, U.S. Navy, NGA, GEBCO, Dados do mapa ©2017 Google

PT ? 11:41 22/05/2017

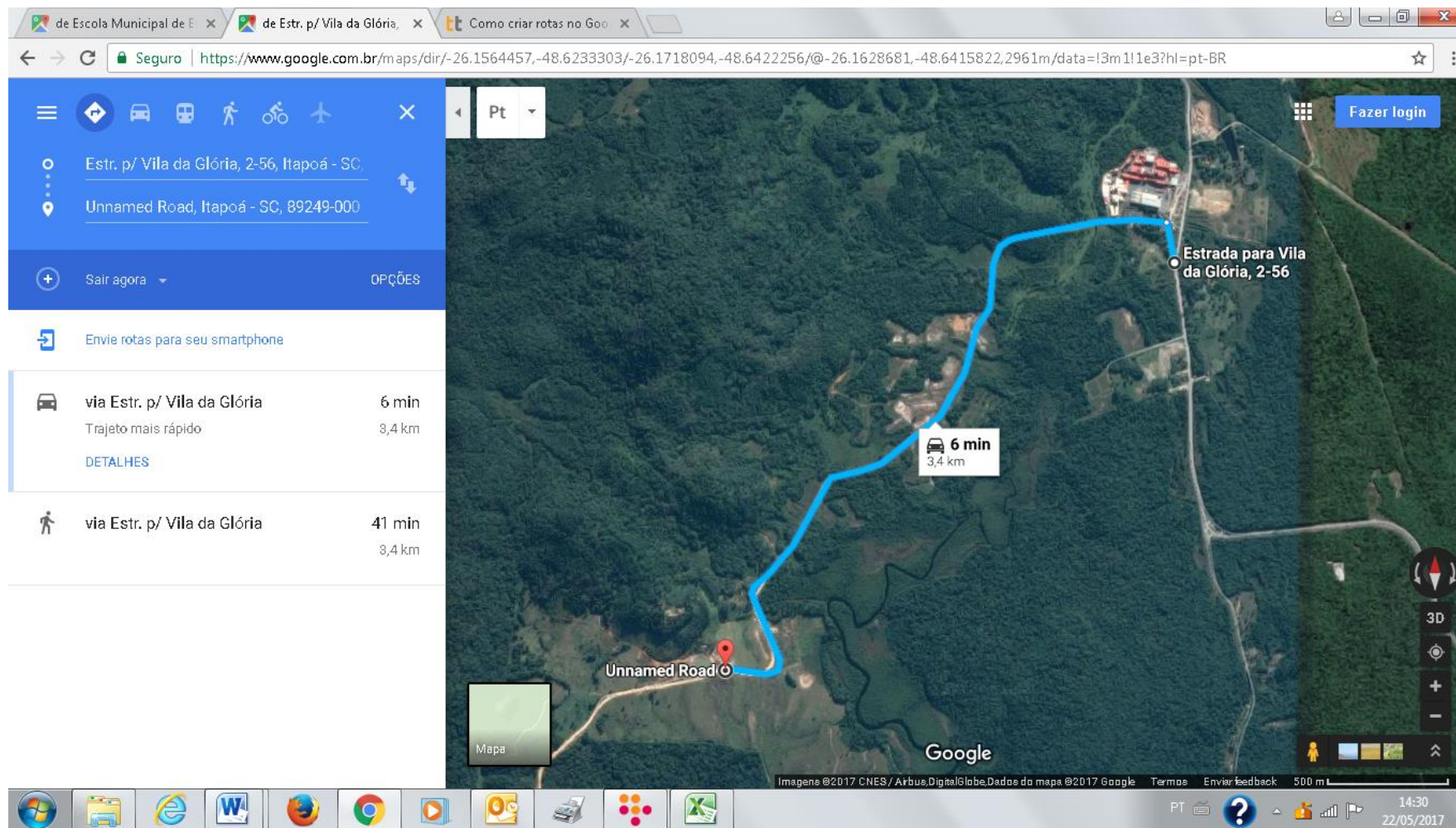
LINHA 6 - FIGUEIRA / VILA DA GLÓRIA / ESCOLA ALBERTO SPECK – a) 14,3 + b) 3,4 = 17,7 – TOTAL – 35,4 km

Mapa a)



LINHA 6 - FIGUEIRA / VILA DA GLÓRIA / ESCOLA ALBERTO SPECK – a) 14,3 + b) 3,4 = 17,7 – TOTAL – 35,4 km

Mapa b)



LINHA 7 - CEJATEL / BEIRA MAR / ESCOLA EUCLIDES EMÍDIO DA SILVA – 5,3 – TOTAL – 10,6 KM

de Av. Celso Ramos, 852, Itapoá - SC, 89249-000 para E.M. de Ensino Fundamental Euclides Emídio da Sil...

12 min (5,3 km)
via R. XV de Novembro e Av. Dom Henrique II
Trajeto mais rápido

Av. Celso Ramos, 852
Itapoá - SC, 89249-000

- > Pegue a Av. Celso Ramos e Av. Principal até R. XV de Novembro
4 min (2,1 km)
- > Continue em R. XV de Novembro. Dirija até Av. Princesa Isabel
8 min (3,2 km)

E.M. de Ensino Fundamental Euclides Emídio da Silva
Rua 120, 378 - Barra do Saí, Itapoá - SC, 89249-000

Essas rotas servem apenas para fins de planejamento. Obras, trânsito intenso, fatores climáticos ou outros eventos podem fazer com que as condições sejam diferentes dos resultados no mapa, por isso é preciso planejar o trajeto levando tudo isso em conta. Obedeça a todas as sinalizações ou avisos que aparecerem em seu trajeto.

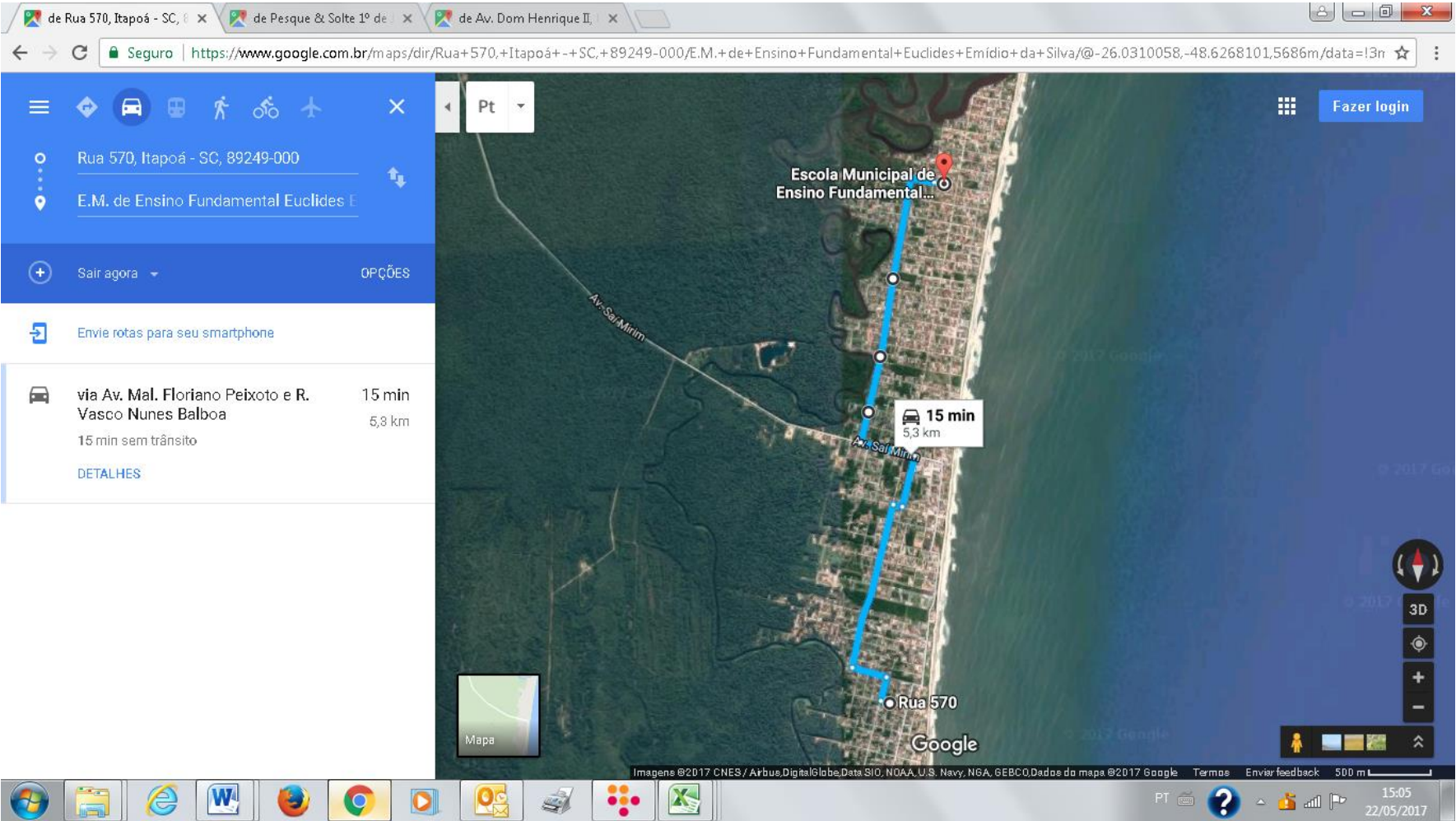
Mapa

Trânsito em tempo real | Rápido | Lento

Imagens ©2017 CNES / Airbus, DigitalGlobe, Data S.D., NOAA, U.S. Navy, NGA, GEBCO, Dados do mapa ©2017 Google

15:20 22/05/2017

LINHA 8 - RUA 570 / DENTRO / EUCLIDES EMIDIO DA SILVA – 5,3 – TOTAL 10,6 KM



LINHA 9 - FAZENDA MACHADO / AYRTON SENNA / NEREU RAMOS – 4,4 – TOTAL 8,8 KM

de Estr. da Fazenda (Rua Dr. Manoel F da Luz), 1938-19...
para Av. das Margaridas, 150-206, Itapoa - SC, 89249-00.

14 min (4,4 km)
via Estr. da Fazenda (Rua Dr. Manoel F da Luz)
14 min sem trânsito

- > Pegue a Estr. da Fazenda (Rua Dr. Manoel F da Luz) até R. Corvina
7 min (2,3 km)
- ↩ Vire à esquerda na R. Corvina
53 s (190 m)
- ↩ Vire à esquerda na Estr. da Fazenda (Rua Dr. Manoel F da Luz)
54 s (300 m)
- ↪ Vire à direita na Av. Zilda Arns Neumann
32 s (290 m)
- > Continue até Av. Pérola do Atlântico
3 min (700 m)
- ↪ Vire à direita para permanecer na Av. Pérola do Atlântico
37 s (230 m)
- > Dirija até Av. das Margaridas
2 min (450 m)

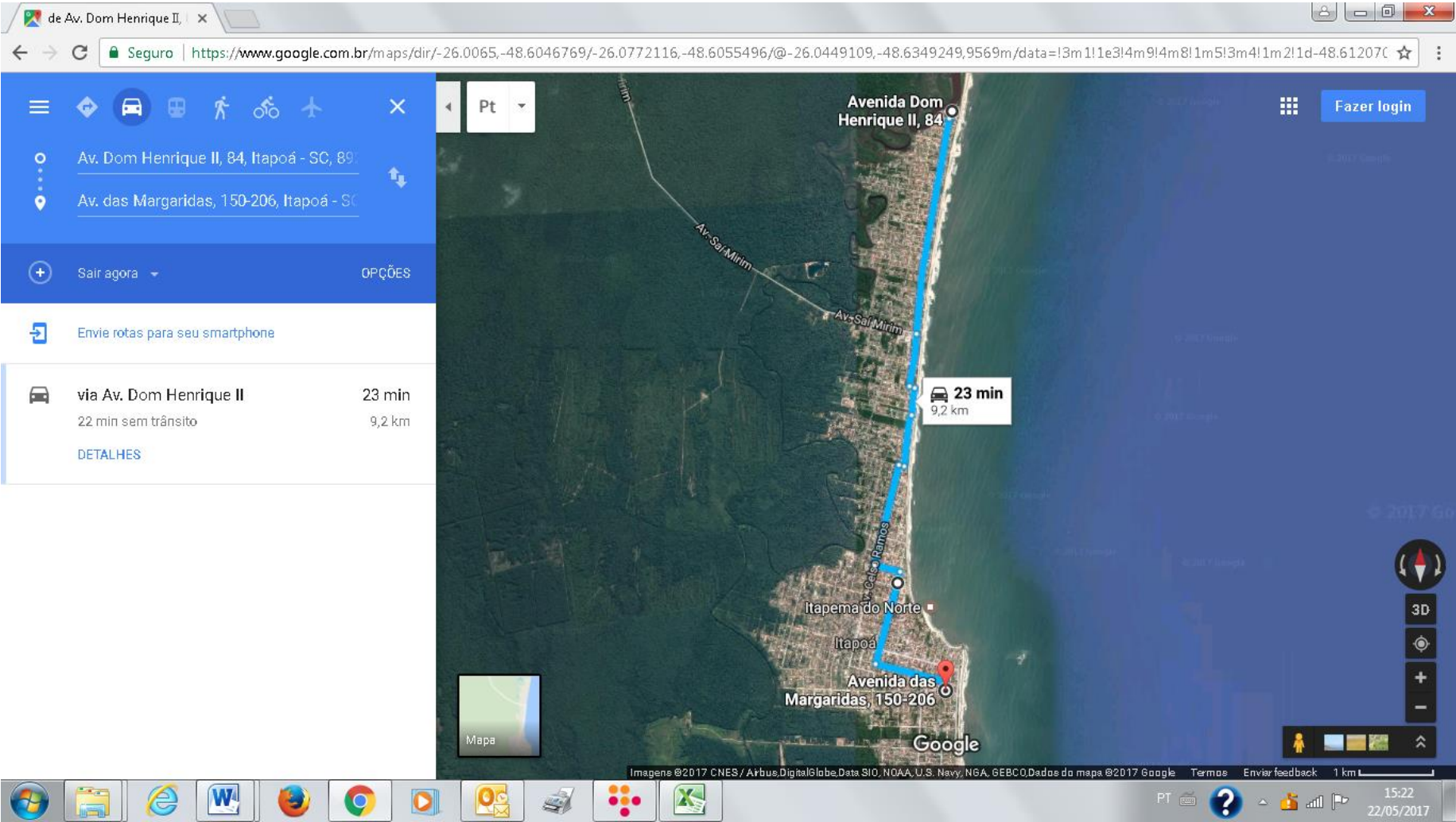
Mapa

Trânsito em tempo real Rápido Lento

Imagens ©2017 DigitalGlobe,CNES/ Airbus,Dados do mapa ©2017 Google Termos Enviar feedback 200 m

PT 11:02 22/05/2017

LINHA 10 - FINAL DA BARRA / BEIRA MAR / RUA DO PRÍNCIPE / NEREU RAMOS 9,2 – TOTAL 18,4 KM



LINHA 11 - BARRA / BESEN / DENTRO / SAMAMBAIAL / NEREU RAMOS - 8,5 – 17 KM

The screenshot displays a Google Maps interface with a route calculated between two points. The starting point is 'Posto Maré Mansa' and the destination is 'Avenida das Margaridas, 150-206, Itapoá - SC'. The route is highlighted in blue and passes through 'Itapoá' and 'Itapema do Norte'. A callout box indicates the route is 21 minutes and 8.5 km via Av. Celso Ramos. The interface includes a search bar, a sidebar with route options, and a taskbar at the bottom with various application icons and system information.

de Posto Maré Mansa a

Seguro | <https://www.google.com.br/maps/dir/Posto+Maré+Mansa/-26.0772277,-48.6054082/@-26.0548531,-48.6310877,6781m/data=!3m1!1e3!4m19!4m18!1m15!1m11s0x0:0x270ce2cc>

Posto Maré Mansa, Avenida Sai Mirim,
Av. das Margaridas, 150-206, Itapoá - SC

Sair agora

Envie rotas para seu smartphone

via Av. Celso Ramos 21 min
21 min sem trânsito 8,5 km

DETALHES

Posto Maré Mansa

Av. Celso Ramos

Itapema do Norte

Itapoá

Avenida das Margaridas, 150-206

Google

Mapa

Imagens ©2017 CNES/ Airbus, DigitalGlobe, Data SIO, NOAA, U.S. Navy, NGA, GEBCO, Dados do mapa ©2017 Google

15:26 22/05/2017

LINHA 12 - BRASMAR / CONTORNO PELO PONTAL / NEREU RAMOS – 22,6 – TOTAL 45,2 KM

de Estr. Geral Saí Mirim, 2 x

Seguro | <https://www.google.com.br/maps/dir/-26.1234478,-48.6255106/-26.0771792,-48.605636/@-26.1309744,-48.6772432,22689m/am=t/data=!3m2!1e3!4b1!4m2!4m23!1m20!3m4!>

de Estr. Geral Saí Mirim, 2204, Itapoá - SC, 89249-000
Volta para Av. das Margaridas, 150-206, Itapoá - SC, 89249-000

42 min (22,6 km)
via Av. Brasil
37 min sem trânsito

Estr. Geral Saí Mirim, 2204
Itapoá - SC, 89249-000

- Pegue a Av. Beira Mar 5 e Av. Brasil até Av. das Margaridas em Itapoá
42 min (22,4 km)
- Vire à esquerda na Av. das Margaridas
O destino estará à esquerda
1 min (180 m)

Av. das Margaridas, 150-206
Itapoá - SC, 89249-000

Essas rotas servem apenas para fins de planejamento. Obras, trânsito intenso, fatores climáticos ou outros eventos podem fazer com que as condições sejam diferentes dos resultados no mapa, por isso é preciso planejar o trajeto levando tudo isso em conta. Obedeça a todas as sinalizações ou avisos que aparecerem em seu trajeto.

Mapa

Trânsito em tempo real | Rápido | Lento

Imagens ©2017 DigitalGlobe, CNES/Airbus, Google, Data SIO, NOAA, U.S. Navy, NGA, GEBCO, Dados do mapa ©2017 Google

PT ? 13:25 22/05/2017

LINHA 13 - BAMERINDUS / NEREU RAMOS – 8,3 – TOTAL 16,6 KM

The screenshot displays a Google Maps interface with a route calculated between two points in Itapoá, SC. The starting point is 'Av. das Margaridas, 150-206' and the destination is 'Av. Brasil, 6078-6130'. The route is highlighted in blue and passes through 'R. João Horácio Vieira' and 'Av. Brasil'. A callout box indicates a distance of 8,3 km and a travel time of 16 min. The interface includes a sidebar with transport mode options (car, bus, walking, bicycle, airplane), a search bar, and a bottom status bar showing the date 22/05/2017 and time 15:28.

de Av. das Margaridas, 1 x

Seguro | <https://www.google.com.br/maps/dir/-26.0771947,-48.6055795/-26.143632,-48.5949674/@-26.107839,-48.631658,9498m/data=!3m1!1e3!4m9!4m8!1m5!3m4!1m2!1d-48.60863>

Itapema do Norte
Itapoá
Avenida das Margaridas, 150-206
Av. Brasil
R. João Horácio Vieira
Av. Brasil
Est. Geraldo da Mirm
SC-415
Avenida Brasil, 6078-6130
Google

Fazer login

Sair agora OPÇÕES

Envie rotas para seu smartphone

via R. João Horácio Vieira e Av. Brasil **16 min**
14 min sem trânsito 8,3 km
DETALHES

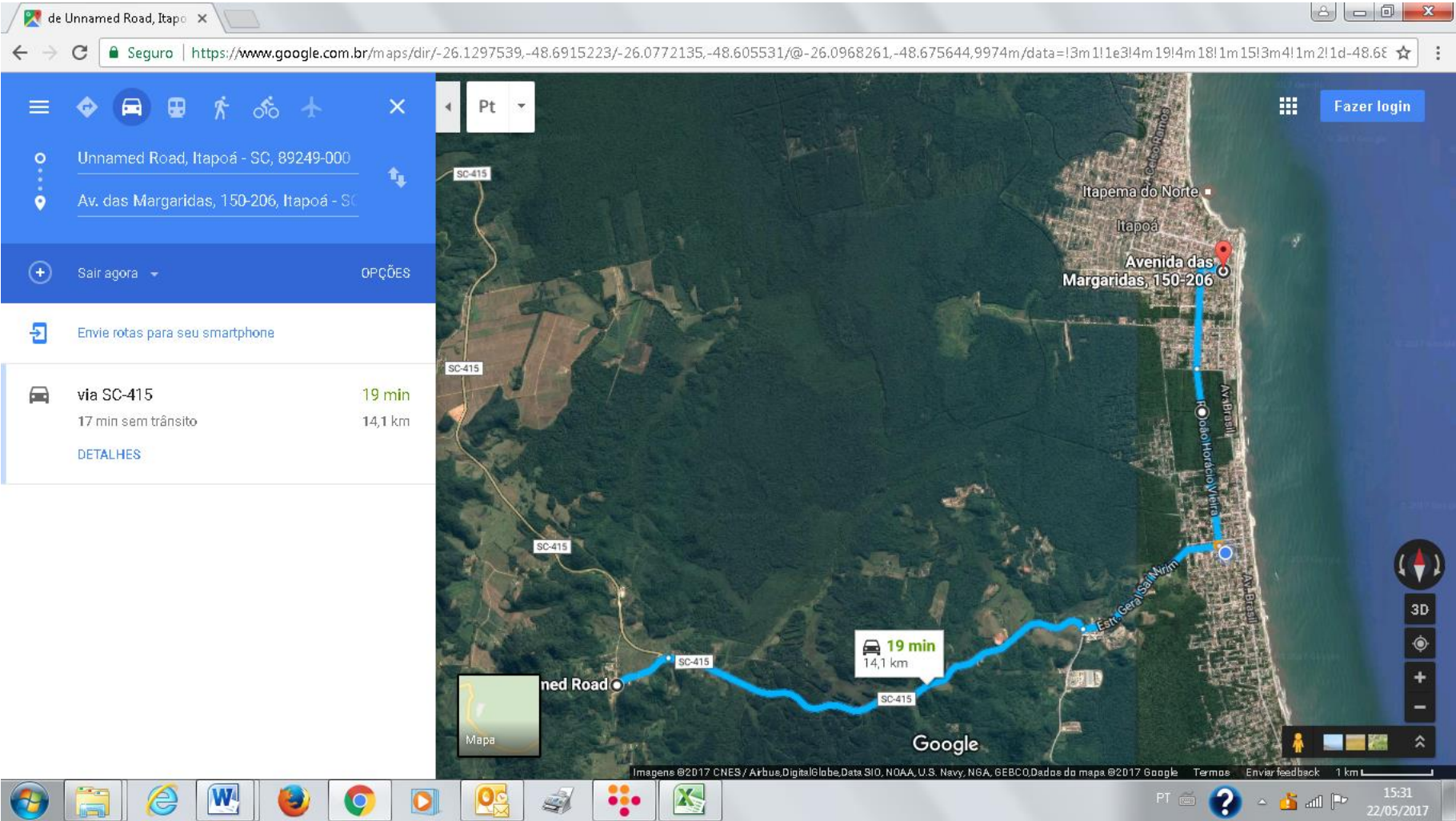
16 min
8,3 km

Mapa

Imagens ©2017 DigitalGlobe, CNES / Airbus, Data SIO, NOAA, U.S. Navy, NGA, GEBCO, Dados do mapa ©2017 Google Termos Enviar feedback 1 km

PT ? 15:28 22/05/2017

LINHA 14 - SAI MIRIM / NEREU RAMOS – 14,1 – TOTAL 28,2 KM



LINHA 15 - PONTAL / NEREU RAMOS – 13,6 – TOTAL 27,2 KM

Entrada (428) - vtsitapoá x de Av. Beira Mar 5, 2900, x

Seguro | <https://www.google.com.br/maps/dir/-26.1809882,-48.6013239,-26.0772263,-48.605543/@-26.1327453,-48.6586862,19059m/am=t/data=!3m1!1e3!4m14!4m13!1m10!3m4!1m2!>

de Av. Beira Mar 5, 2900, Itapoá - SC, 89249-000 para Av. das Margaridas, 150-206, Itapoá - SC, 89249-000.

27 min (13,6 km)
via Av. Brasil
24 min sem trânsito

Av. Beira Mar 5, 2900
Itapoá - SC, 89249-000

- ▼ Pegue a Av. Beira Mar 5 e Av. Brasil até Av. das Margaridas em Itapoá
27 min (13,5 km)
 - ↑ Siga na direção nordeste na Av. Beira Mar 5
2,3 km
 - ↶ Vire à esquerda na R. Sr. Bom Jesus
300 m
 - ↷ Vire à direita na R. Orocuria
950 m
 - ↑ Continue em frente
400 m
 - ↶ Vire à esquerda na R. Dois Mil e Quatrocentos e Dez
240 m

Itapema do Norte
Avenida das Margaridas, 150-206
Avenida Beira Mar 5, 2900
Forte Marechal Luz

Trânsito em tempo real | Rápido | Lento

Imagens ©2017 CNES / Airbus, DigitalGlobe, TerraMetrics, Data SIO, NOAA, U.S. Navy, NGA, GEBCO, Google, Dados do mapa ©2017 Google

PT ? 11:03 23/05/2017

LINHA 16 – BARRA DO SAÍ / NEREU RAMOS – 12,2 – TOTAL 24,4

Entrada (427) - vtsitapoá | de R. 30, 1-175, Itapoá - S

Seguro | <https://www.google.com.br/maps/dir/-26.008033,-48.6052071/-26.0772044,-48.6055544/@-26.042567,-48.6507465,11353m/am=t/data=!3m2!1e3!4b1!4m39!4m38!1m35!3m4!1r>

de R. 30, 1-175, Itapoá - SC, 89249-000
para Av. das Margaridas, 150-206, Itapoá - SC, 89249-000.

34 min (12,2 km)
via R. Vasco Nunes Balboa
34 min sem trânsito

R. 30, 1-175
Itapoá - SC, 89249-000

- > Pegue a R. Vasco Nunes Balboa até Av. Saí Mirim
12 min (3,4 km)
- ↶ Vire à esquerda na Av. Saí Mirim
1 min (450 m)
- > Pegue a Av. Mal. Floriano Peixoto até Av. Celso Ramos
5 min (2,4 km)
- ↷ Vire à direita na Av. Celso Ramos
4 min (1,8 km)
- > Continue em R. Valdomiro da Rocha (Avenida Brasília). Pegue a R. Joaquim Peres e Av. José da S Pachêco até Av. Celso Ramos
8 min (2,4 km)
- ↷ Vire à direita na Av. Celso Ramos

Rua 30, 1-175

34 min
12,2 km

Itapoá

Avenida das Margaridas, 150-206

Itapema do Norte

Trânsito em tempo real | Rápido | Lento

Imagens ©2017 CNES / Airbus, DigitalGlobe, Data SIO, NOAA, U.S. Navy, NGA, GEBCO, Dados do mapa ©2017 Google | Termos | Enviar feedback | 1 km

PT | 12:14 | 24/05/2017

LINHA 17 – SAI MIRIM / PONTAL / NEREU RAMOS (NOTURNO) – 30,4 – 60,8 KM

Entrada (427) - vtsitapoá x de Unnamed Road, Itapoá x

Seguro | <https://www.google.com.br/maps/dir/-26.1295058,-48.6912172/-26.0772044,-48.6055544/@-26.1306199,-48.707912,22689m/am=t/data=!3m2!1e3!4b1!4m19!4m18!1m15!3m4!>

de Unnamed Road, Itapoá - SC, 89249-000
para Av. das Margaridas, 150-206, Itapoá - SC, 89249-000.

47 min (30,4 km)
via SC-415
41 min sem trânsito

Unnamed Road
Itapoá - SC, 89249-000

- ↑ Siga na direção nordeste para a SC-415
2 min (300 m)
- ∨ Continue em SC-415. Pegue a Av. Beira Mar 5, Av. Brasil e R. João Horácio Vieira até Av. das Margaridas em Itapoá
44 min (29,2 km)
- ↘ Vire à direita na SC-415
11,8 km
- 📍 Na rotatória, pegue a 1ª saída
2,3 km
- ↑ Continue para Av. Beira Mar 5
3,7 km
- ↙ Vire à esquerda na R. Sr. Bom Jesus
300 m

Itapema do Norte
Avenida das Margaridas, 150-206

Unnamed Road

47 min
30,4 km

Forte Marechal Luz

Trânsito em tempo real | Rápido | Lento

Imagens ©2017 DigitalGlobe,CNES/Airbus,Google,Data SIO, NOAA, U.S. Navy, NGA, GEBCO, Dados do mapa ©2017 Google

PT ? 12:33 24/05/2017